



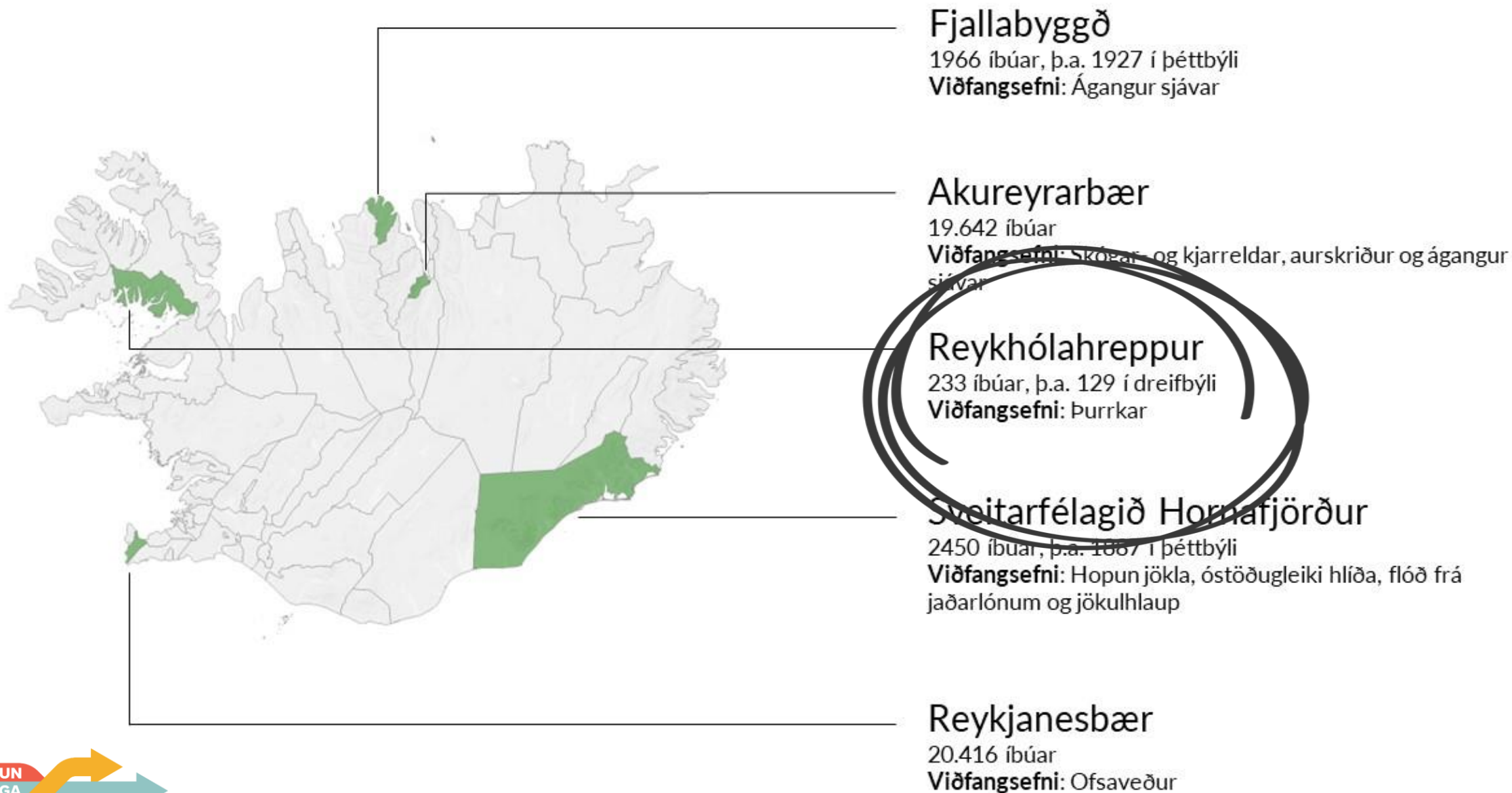
BYGGÐASTOFNUN

# Aðlögun íslenskra sveitarfélaga að áhrifum loftslagsbreytinga

## Hvers vegna, hvernig og hvenær?

Ragnhildur Friðriksdóttir

Skipulagsdagurinn - 19. október 2023



# Reykhólahreppur

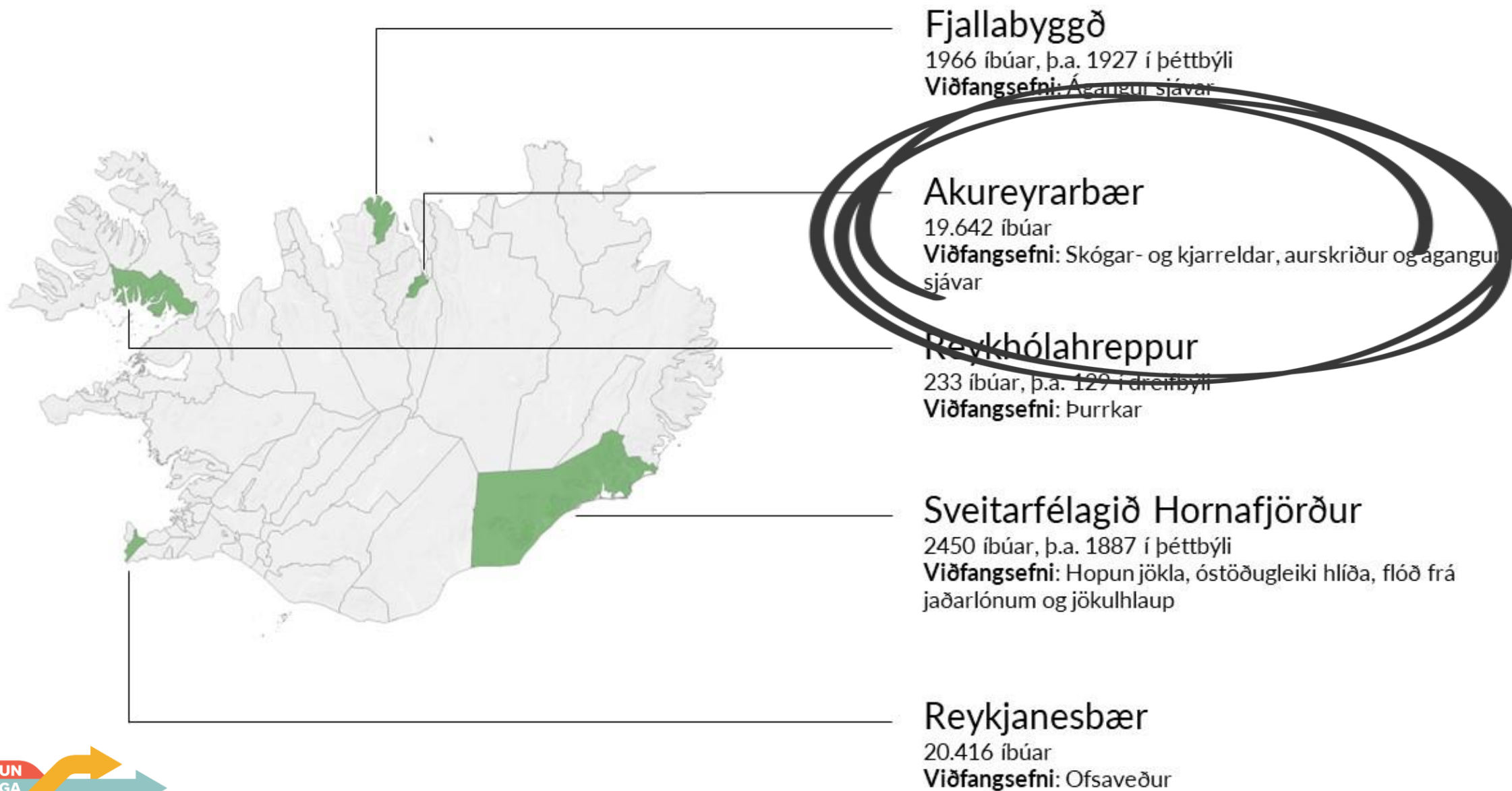
- Þurrkar

Samfélagsleg áhrif

Umhverfisleg áhrif

Efnahagsleg áhrif





# Akureyrarbær

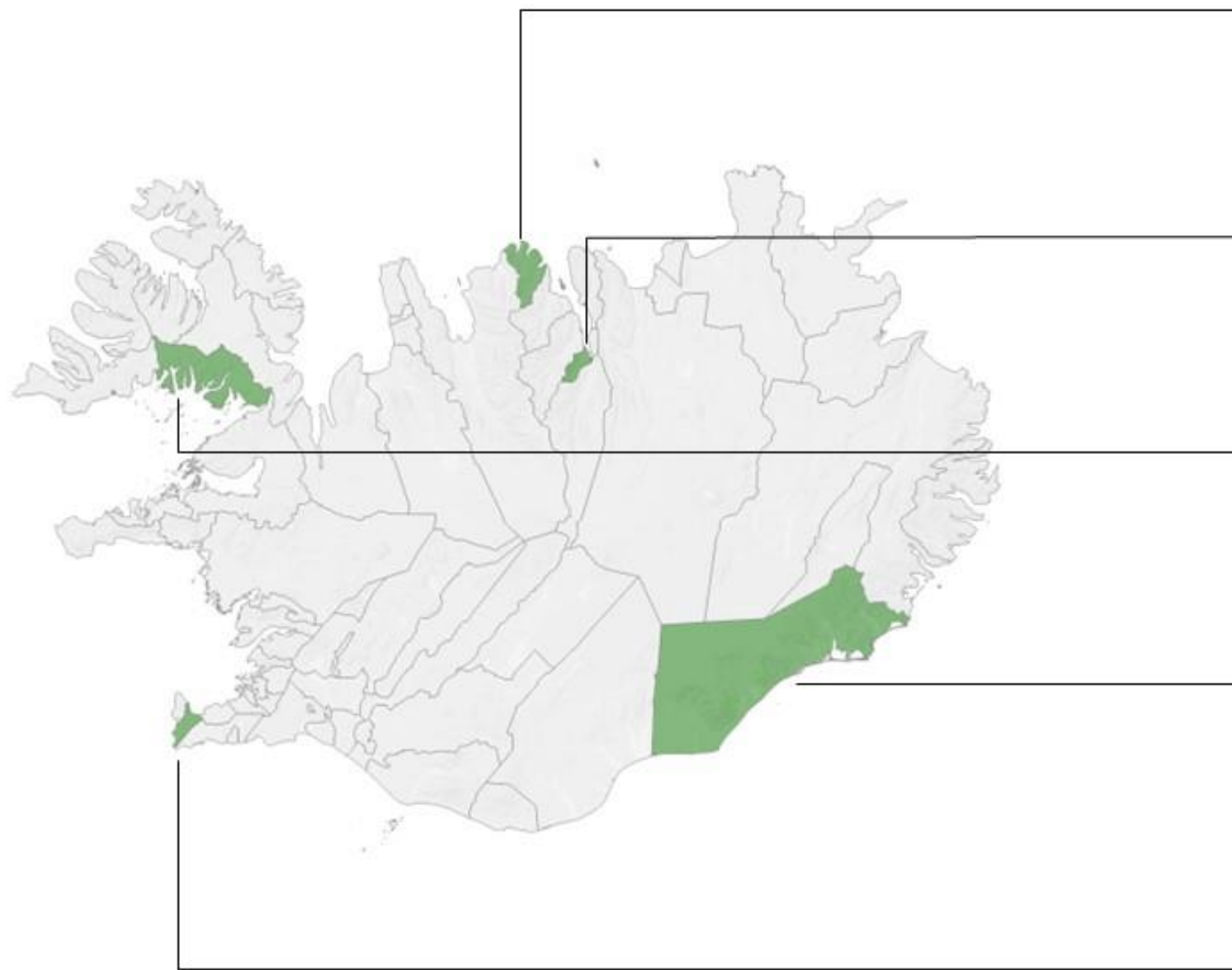
Kjarr- og skógareldar, aurskriður, ágangur sjávar

Kjarr- og skógareldar

Aurskriður

Ágangur sjávar





## Fjallabyggð

1966 íbúar, þ.a. 1927 í þéttbýli

**Viðfangsefni:** Ágangur sjávar

## Akureyrarbær

19.642 íbúar

**Viðfangsefni:** Skógar- og kjarreldar, aurskriður og ágangur sjávar

## Reykhólahreppur

233 íbúar, þ.a. 129 í dreifbýli

**Viðfangsefni:** Þurrkar

## Sveitarfélagið Hornafjörður

2450 íbúar, þ.a. 1887 í þéttbýli

**Viðfangsefni:** Hopun jökla, óstöðugleiki hlíða, flóð frá jaðarlónum og jökulhlaup

## Reykjanesbær

20.416 íbúar

**Viðfangsefni:** Ofsaveður

# Afurðir verkefnisins

Tvær meginafurðir, en þó fleiri beinar og óbeinar afurðir

01

Aðferðafræði (e. leiðarvísir) til mótunar aðlögunaráætlana fyrir sveitarfélög á Íslandi.

02

Aðlögunaraðgerðir: Aðlögunarpakkar fyrir þáttökusveitarfélögin

- Heilmikil gögn og upplýsingar
- Aukin þekking og færni innan sveitarfélaga
- Vitundarvakning og umræða
- Athygli og fordæmi til nágrannaþjóða
- Samstarf
- Innlegg í laga- og reglugerðarumhverfi



SKIPULAGSMÁL  
INNVIÐIR  
FRÁVEITUMÁL  
SAMGÖNGUR  
TRYGGINGAR  
SAMFÉLÖGIN  
HEILSA OG ÖRYGGI  
BYGGÐAÞRÓUN  
EFNAHAGUR  
ATVINNUGREINAR

