



VEGAGERÐIN



REYKJAVÍKURBORG

Suðurlandsvegur, tvöföldun

Bæjarháls - Hólmsá

Teikningahefti frummatsskýrslu



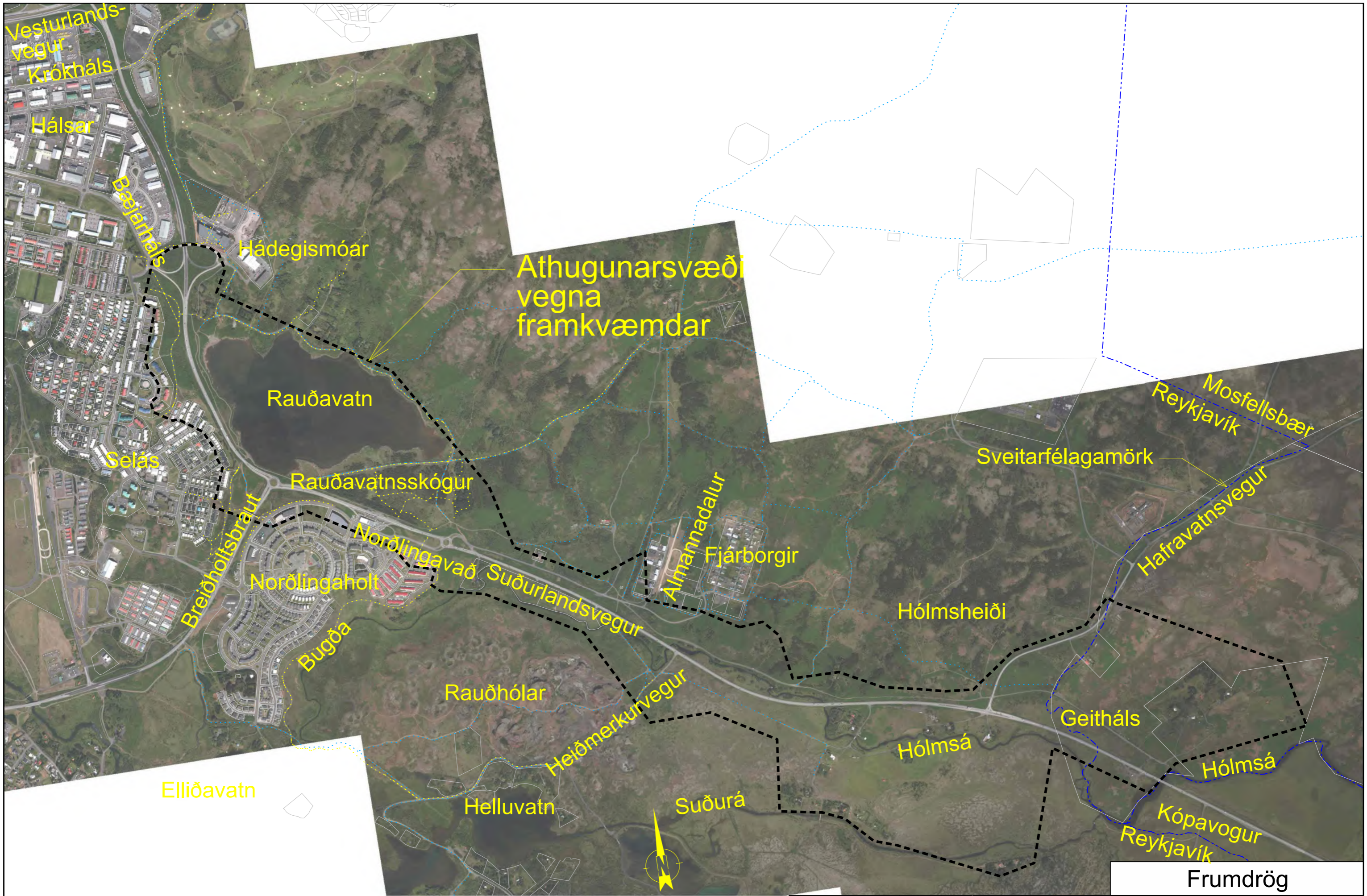
Suðurlandsvegur, tvöföldun

Bæjarháls - Hólmsá

Teikningahefti frummatsskýrslu - Teikningaskrá

Veghönnunarteikningar			
Bls.	Teikn. nr.	Heiti teikningar	Mkv. A3
Yfirlitsmyndir			
	F-000	Yfirlitsmynd - Heild - Athugasvæði framkvæmdar	1:15000
	F-002	Yfirlitsmynd - Áfangi 1 - Bæjarháls-Norðlingavað	1:10000
	F-003	Yfirlitsmynd - Áfangi 2 - Norðlingavað-Hólmsá	1:10000
	F-004	Yfirlitsmynd - Áfangar 3 til 5	1:10000
Áfangi 1, Bæjarháls-Norðlingavað			
	F-010	Grunnmynd - Áfangi 1 - Bæjarháls-Norðlingavað	1:5000
	F-011	Grunnmynd og langsnið - Áfangi 1 - Stöð 2600-3300	1:2000/1:400
	F-012	Grunnmynd og langsnið - Áfangi 1 - Stöð 3300-4000	1:2000/1:400
	F-012b	Grunnmynd og langsnið - Áfangi 1, Suðurlandsvegur á brúm yfir stíga - Stöð 3300-4000	1:2000/1:400
	F-013	Grunnmynd og langsnið - Áfangi 1 - Stöð 4000-4500	1:2000/1:400
Áfangi 2, Norðlingavað-Hólmsá			
Áfangi 2 - Valkostur 1			
	F-020A	Grunnmynd - Áfangi 2 - Norðlingavað-Hólmsá - Vestari hluti - Valkostur 1	1:5000
	F-021A	Grunnmynd - Áfangi 2 - Norðlingavað-Hólmsá - Austari hluti - Valkostur 1	1:5000
	F-022A	Grunnmynd og langsnið - Áfangi 2 - Stöð 4500-5200 - Valkostur 1	1:2000/1:400
	F-023A	Grunnmynd og langsnið - Áfangi 2 - Stöð 5200-5900 - Valkostur 1	1:2000/1:400
	F-024A	Grunnmynd og langsnið - Áfangi 2 - Stöð 5900-6600 - Valkostur 1	1:2000/1:400
	F-025A	Grunnmynd og langsnið - Áfangi 2 - Stöð 6600-7300 - Valkostur 1	1:2000/1:400
	F-026A	Grunnmynd og langsnið - Áfangi 2 - Stöð 7300-7900 - Valkostur 1	1:2000/1:400
	F-027A	Grunnmynd og langsnið - Áfangi 2 - Vegbrekkur - Stöð 0-650 - Valkostur 1	1:2000/1:400
	F-028A	Grunnmynd og langsnið - Áfangi 2 - Vegbrekkur - Stöð 650-1340 - Valkostur 1	1:2000/1:400
	F-028hA	Grunnmynd og langsnið - Áfangi 2 - Heiðmerkurgangur - Valkostur 1	1:2000/1:400
	F-029A	Grunnmynd og langsnið - Áfangi 2 - Hafravatnsvegur - Valkostur 1	1:2000/1:400
Áfangi 2 - Valkostur 2			
	F-020B	Grunnmynd - Áfangi 2 - Norðlingavað-Hólmsá - Vestari hluti - Valkostur 2	1:5000
	F-021B	Grunnmynd - Áfangi 2 - Norðlingavað-Hólmsá - Austari hluti - Valkostur 2	1:5000
	F-022B	Grunnmynd og langsnið - Áfangi 2 - Stöð 4500-5200 - Valkostur 2	1:2000/1:400
	F-023B	Grunnmynd og langsnið - Áfangi 2 - Stöð 5200-5900 - Valkostur 2	1:2000/1:400
	F-024B	Grunnmynd og langsnið - Áfangi 2 - Stöð 5900-6600 - Valkostur 2	1:2000/1:400
	F-025B	Grunnmynd og langsnið - Áfangi 2 - Stöð 6600-7300 - Valkostur 2	1:2000/1:400
	F-026B	Grunnmynd og langsnið - Áfangi 2 - Stöð 7300-7900 - Valkostur 2	1:2000/1:400
	F-027B	Grunnmynd og langsnið - Áfangi 2 - Vegbrekkur - Stöð 0-650 - Valkostur 2	1:2000/1:400
	F-028B	Grunnmynd og langsnið - Áfangi 2 - Vegbrekkur - Stöð 650-1340 - Valkostur 2	1:2000/1:400
	F-029B	Grunnmynd og langsnið - Áfangi 2 - Hafravatnsvegur - Valkostur 2	1:2000/1:400
Áfangi 3, mislæg vegamót við Breiðholtsbraut			
Áfangi 3 - Valkostur 3			
	F-030C	Grunnmynd - Áfangi 3 - Mislæg vegamót við Breiðholtsbraut - Valkostur 3	1:5000
	F-031C	Grunnmynd og langsnið - Áfangi 3 - Mislæg vegamót við Breiðholtsbraut - Valkostur 3	1:2000/1:400
	F-032C	Langsnið í rampa - Áfangi 3 - Mislæg vegamót við Breiðholtsbraut - Valkostur 3	1:2000/1:400
Áfangi 4, mislæg vegamót við Norðlingavað			
Áfangi 4 - Valkostur 1			
	F-040A	Grunnmynd - Áfangi 4 - Mislæg vegamót við Norðlingavað - Valkostur 1	1:5000
	F-041A	Grunnmynd og langsnið - Áfangi 4 - Mislæg vegamót við Norðlingavað - Valkostur 1	1:2000/1:400
	F-042A	Langsnið í rampa og fleira - Áfangi 4 - Mislæg vegamót við Norðlingavað - Valkostur 1	1:2000/1:400
Áfangi 5, mislæg vegamót við Hafravatnsveg			
Áfangi 5 - Valkostur 2			
	F-050B	Grunnmynd - Áfangi 5 - Mislæg vegamót við Hafravatnsveg - Valkostur 2	1:5000
	F-051B	Grunnmynd og langsnið - Áfangi 5 - Mislæg vegamót við Hafravatnsveg - Valkostur 2	1:2000/1:400
	F-052B	Grunnmynd og langsnið - Áfangi 5 - Hafravatnsvegur - Valkostur 2	1:2000/1:400
	F-053B	Langsnið í rampa - Áfangi 5 - Mislæg vegamót við Hafravatnsveg - Valkostur 2	1:2000/1:400

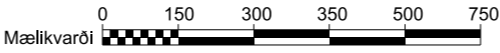
Kennisnið, vegir og stígar			
Bls.	Teikn. nr.	Heiti teikningar	Mkv. A3
	F-061	Kennisnið, áfangi 1 - Snið við stöðvar 3060, 3390 og 4100	1:333
	F-062	Kennisnið, áfangi 2 - Snið við stöðvar 5100, 6100 og 6300	1:333
	F-063	Kennisnið í stíga - Í undirgöngum og undir brú	1:100
Hljóðvarnir			
	F-071	Hljóðvarnir við Selás og Rauðavatn- Yfirlitsmynd	1:3000
Vatnsverndaraðgerðir			
	F-081	Vatnsverndaraðgerðir - Áfangi 1	1:5000
	F-082B	Vatnsverndaraðgerðir - Áfangi 2, valkostur 2	1:8000
	F-086	Vatnsverndaraðgerðir - Kennisnið, áfangi 1 - Snið við stöðvar 3060 og 4100	1:250
	F-087B	Vatnsverndaraðgerðir - Kennisnið, áfangi 2 - Snið við stöðvar 6100 og 6300	1:250
Kostnaðarskipting			
	F-091	Kostnaðarskipting - Áfangi 1	1:5000
	F-092A	Kostnaðarskipting - Áfangi 2, valkostur 1	1:8000
	F-092B	Kostnaðarskipting - Áfangi 2, valkostur 2	1:8000
	F-093A	Kostnaðarskipting - Áfangi 3, valkostur 1	1:2500
	F-093B	Kostnaðarskipting - Áfangi 3, valkostur 2	1:2500
	F-093C	Kostnaðarskipting - Áfangi 3, valkostur 3	1:2500
	F-094A	Kostnaðarskipting - Áfangi 4, valkostur 1	1:2500
	F-094B	Kostnaðarskipting - Áfangi 4, valkostur 2	1:2500
	F-095A	Kostnaðarskipting - Áfangi 5 - Valkostur 1	1:2500
	F-095B	Kostnaðarskipting - Áfangi 5 - Valkostur 2	1:2500
Jarðkönnunarteikningar og núverandi lagnir			
Bls.	Teikn. nr.	Heiti teikningar	Mkv. A3
	F-201	Jarðkönnun og núverandi lagnir - Stöð 2600-3300	1:2000
	F-202	Jarðkönnun og núverandi lagnir - Stöð 3300-4000	1:2000
	F-203	Jarðkönnun og núverandi lagnir - Stöð 4000-4500	1:2000
	F-204	Jarðkönnun og núverandi lagnir - Stöð 4500-5200	1:2000
	F-205	Jarðkönnun og núverandi lagnir - Stöð 5200-5900	1:2000
	F-206	Jarðkönnun og núverandi lagnir - Stöð 5900-6600	1:2000
	F-207	Jarðkönnun og núverandi lagnir - Stöð 6600-7300	1:2000
	F-208	Jarðkönnun og núverandi lagnir - Stöð 7300-7900	1:2000



Athugunarsvæði
vegna
framkvæmdar

Frumdrög

Landmælingar: Loftmyndir (Lidar) EFLA og Vegagerðin
 Hnitakerfi: ÍSN93 Hæðarkerfi: H2004
 Loftmyndataka: Loftmyndir



útg.	breyting	dags.	nafn	ylfr.	SAMBÝKKT

EFLA VERKFRÆÐISTOFA		
DAGSETNING	NAFN	
HANNAÐ	Ágúst 2019	HJS
TEIKNAD	Des. 2021	HJS
YFIRFARIÐ	17.11.2020	SM



Suðurlandsvegur, tvöföldun Bæjarháls - Hólmsá		vegrúmer 1 - e2/e3
Yfirlitsmynd - Heild Athugunarsvæði vegna framkvæmdar		
Mælikvarði (A3) 1:15000	EFLA teikning nr. 2970-311 F-000 0	útgáfa F-000
		teikning nr.




Landmælingar: Loftmyndir (Lidar) EFLA og Vegagerðin
 Hnitakerfi: ÍSN93 Hæðarkerfi: H2004
 Loftmyndataka: Loftmyndir

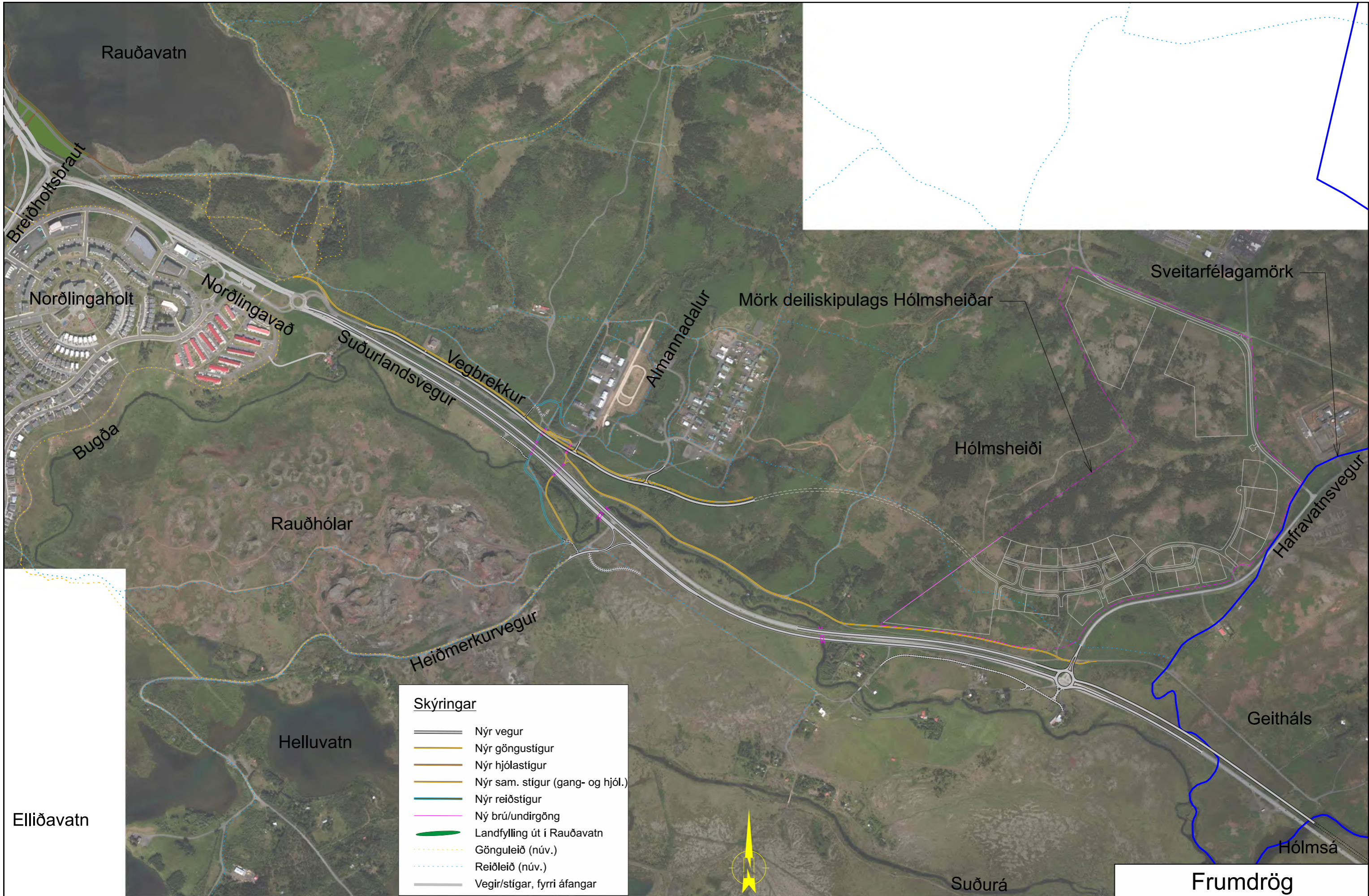
- Skýringar**
- Nýr vegur
 - Nýr göngustígur
 - Nýr hjólastígur
 - Nýr sam. stígur (gang- og hjól.)
 - Nýr reiðstígur
 - Ný brú/undirgöng
 - Landfylling út í Rauðavatn
 - Gönguleið (núv.)
 - Reiðleið (núv.)
 - Vegir/stígar, fyrri áfangar



EFLA		VERKFRÆÐISTOFA	
DAGSETNING	NAFN		
HANNAÐ	Nov, 2019	HJ	
TEKNAÐ	Des, 2021	HJ	
YFIRFARIÐ	17.11.2020	SM	
útg. breyting	dags. nafn	áhr.	SAMBÝKKT



Frumdrög			
Suðurlandsvegur, tvöföldun Bæjarháls - Hólmháls			vegrúmer 1 - e2/e3
Yfirlitsmynd - Áfangi 1 Bæjarháls - Norðlingavað			
F-002-Yfirlitsmynd -Áfangi1.dgn	Mælikvarði (A3) 1:10000	EFLA teikning nr. 2970-311 F-002 0	útgáfa F-002
			teikning nr.



Skýringar


- Nýr vegur
- Nýr göngustígur
- Nýr hjólastígur
- Nýr sam. stígur (gang- og hjól.)
- Nýr reiðstígur
- Ný brú/undirgöng
- Landfylling út í Rauðavatn
- Gönguleið (núv.)
- Reiðleið (núv.)
- Vegir/stígar, fyrri áfangar

Landmælingar: Loftmyndir (Lidar) EFLA og Vegagerðin
 Hnitakerfi: ÍSN93 Hæðarkerfi: H2004
 Loftmynddataka: Loftmyndir

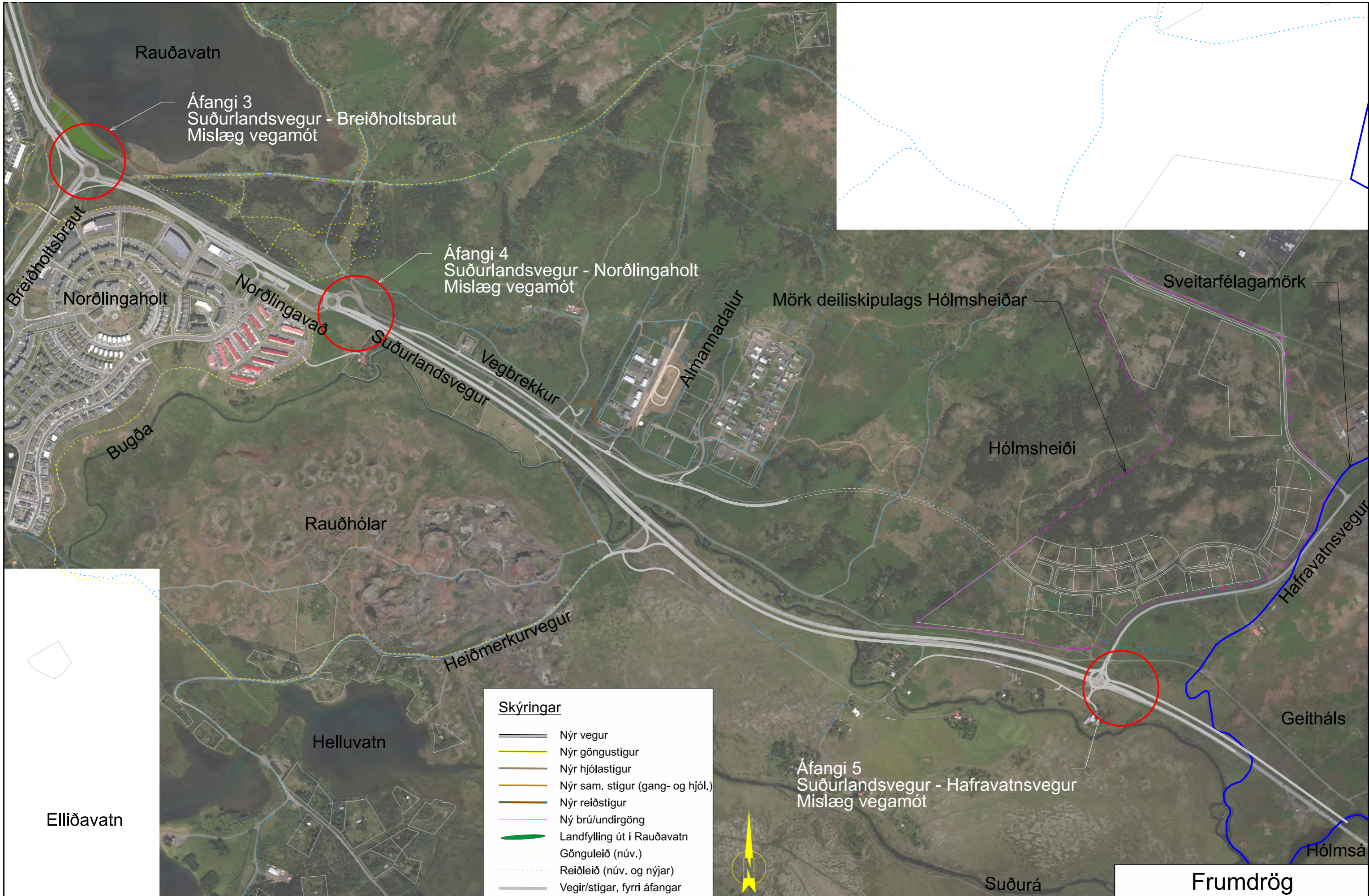


útg.	breyting	dags.	nafn	ylfr.	SAMBÝKKT

EFLA VERKFRÆÐISTOFA		
HANNAÐ	Nov, 2019	HJS
TEKNAÐ	Des, 2021	HJS
YFIRFARIÐ	17.11.2020	SM



Frumdrög		vegrúmer
Suðurlandsvegur, tvöföldun Bæjarháls - Hólmsá		1 - e2/e3
Yfirlitsmynd - Afangi 2 Norðlingavað - Hólmsá		
F-003-Yfirlitsmynd- Afangi2.dgn	Mælikvarði (A3) 1:10000	EFLA teikning nr. 2970-311 F-03 0
		útgáfa 0
		F-003
		teikning nr.



Landmælingar: Loftmyndir (Lidar) EFLA og Vegagerðin
 Hnitakerfi: ÍSN93 Hæðarkerfi: H2004
 Loftmyndataka: Loftmyndir

Skýringar

- Nýr vegur
- Nýr göngustígur
- Nýr hjólastígur
- Nýr sam. stígur (gang- og hjól.)
- Nýr reiðstígur
- Ný brú/undirgöng
- Landfylling út í Rauðavatn
- Gönguleið (núv.)
- Reiðleið (núv. og nýjar)
- Vegir/stígar, fyrri áfangar



útg.	breyting	dags.	nafn	ylfr.	SAMBÝRKT

EFLA VERKFRÆÐISTOFA		
DAGSETNING	NAFN	
HANNAÐ	Nov, 2019	HJS
TEIKNAD	Nov, 2020	HJS
YFIRFARIÐ		



Frumdrög			
Suðurlandsvegur, tvöföldun Bæjarháls - Hólmsá			vegrúmer 1 - e2/e3
Yfirlitsmynd - Áfangar 3 til 5 Mislæg vegamót við Breiðholtsbraut, Norðlingavað og Hafravatsveg			
Mælikvarði (A3) F-004-Yfirlitsmynd- Áfangar-3_01_5.dgn	EFLA teikning nr. 2970-311 F-04	útgáfa 0	teikning nr. F-004

Áfangi 1

Skýringar


- Nýr vegkantur
- Fyrri áfangar
- Göngustígur
- ⋯ Gönguleið (núv.)
- Hjólastígur
- GH-stígur (gang- og hjól.)
- Reiðstígur
- ⋯ Reiðleið (núv. og nýjar)
- Brú/undirgöng
- Vegrið
- - - Aðkomuvegur



Landmælingar: Loftmyndir (Lidar) EFLA og Vegagerðin
 Hnitakerfi: ÍSN93 Hæðarkerfi: H2004
 Loftmynddata: Loftmyndir

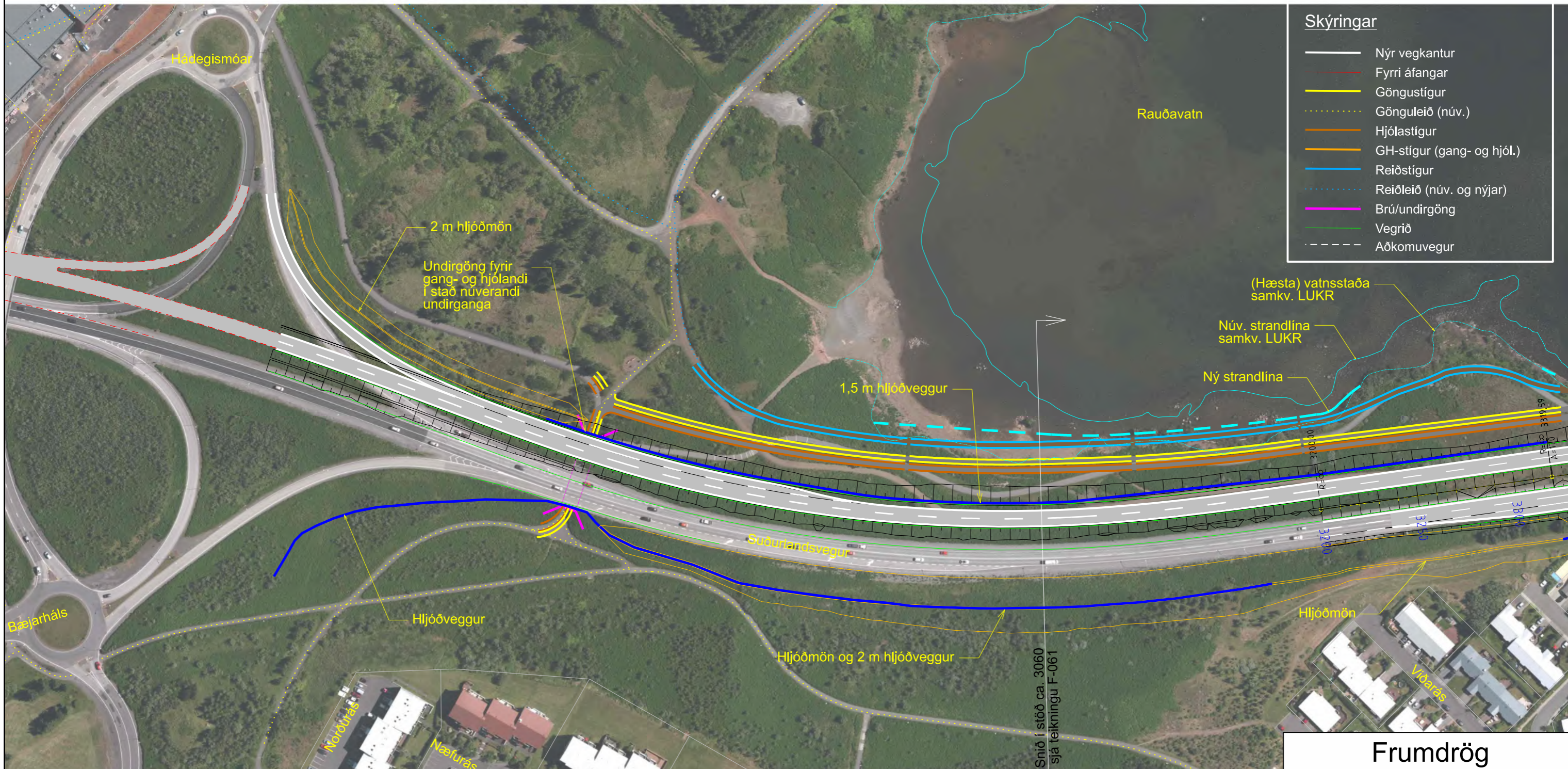
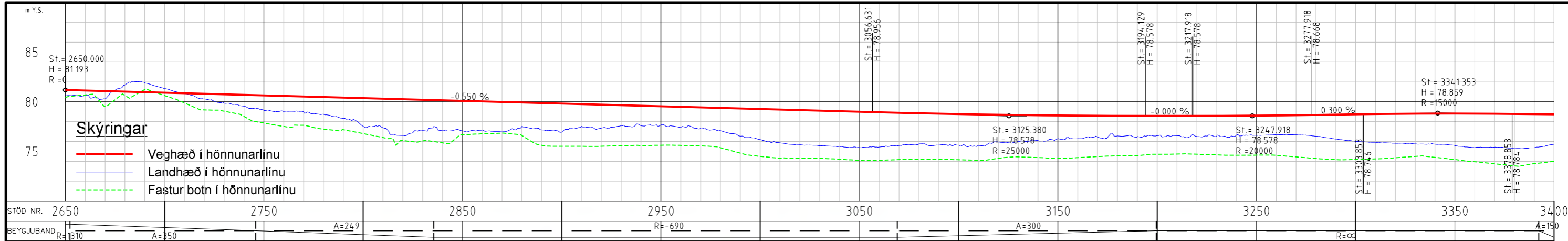


EFLA		VERKFRÆÐISTOFA	
DAGSETNING	NAFN		
HANNAÐ	Mars 2020	HJÓ	
TEIKNAD	Feb. 2021	HJÓ	
YFRIFRÁÐ	17.11.2020	SM	
útg. breyting	dags.	nafn	yrfr.
		SAMBÝRKT	

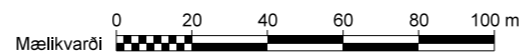


Frumdrög		
Suðurlandsvegur, tvöföldun Bæjarháls - Hólmásá		vegrúmer 1 - e2/e3
Grunnmynd - Áfangi 1 Bæjarháls - Norðlingavað		
F-010-Grunnmynd -Áfangi1.dgn	Mæliskvarði (A3) 1:5000	EFLA teikning nr. 2970-311 F-010 0
		útgáfa F-010
		teikning nr.


Suðurlandsvegur, áfangi 1, stöð 2650-3400 (vestan Breiðholtsbrautar)



Landmælingar: Loftmyndir (Lidar) EFLA og Vegagerðin
Hnitakerfi: ÍSN93 Hæðarkerfi: H2004
Loftmyndadata: Loftmyndir



EFLA VERKFRÆÐISTOFA	
DAGSETNING	NAFN
HANNAÐ Nov. 2019	HJS
TEIKNAD Nov. 2020	HJS
YFIRFARIÐ 17.11.2020	SM
útg. breyting	dag. nafn yfir SAMÞYKKT



Frumdrög

Suðurlandsvegur, tvöföldun
Bæjarháls - Hólmásá

Grunnmynd og langsníð
Áfangi 1 - Stöð 2600-3300

vegrúmer 1 - e2/e3

F-011-A1
-G&L-2600-3300.dgn

Mælikvarði (A3) 1:2000/1:400

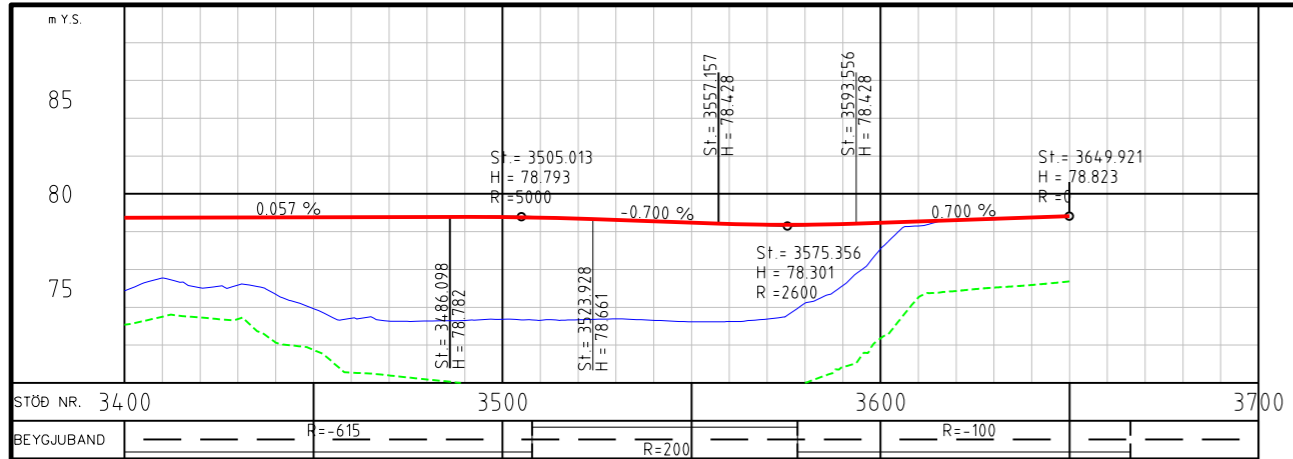
EFLA teikning nr. 2970-311

útgáfa F-011 0

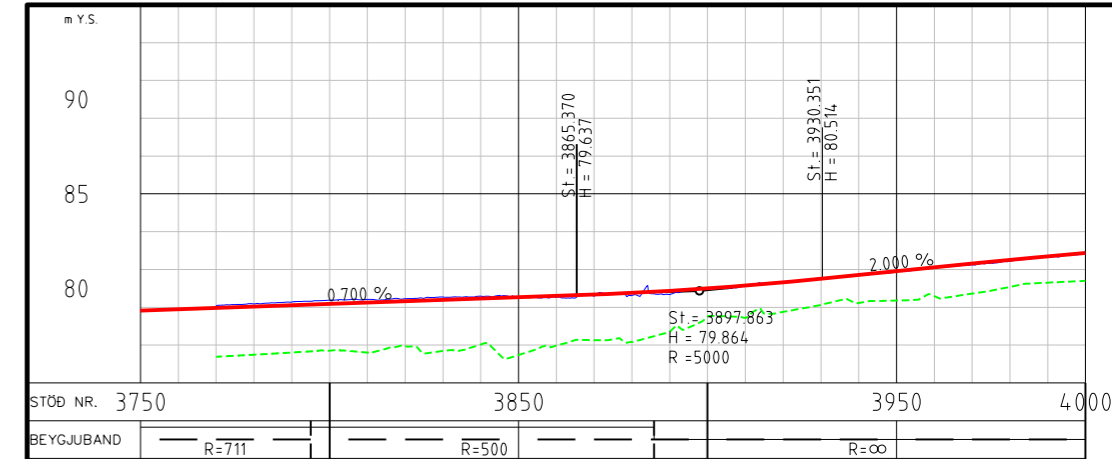
F-011

teikning nr.

Suðurlandsvegur, áfangi 1, stöð 3400-3700 (vestan Breiðholtsbrautar)



Suðurlandsvegur, áfangi 1, stöð 3750-4000 (milli torga)

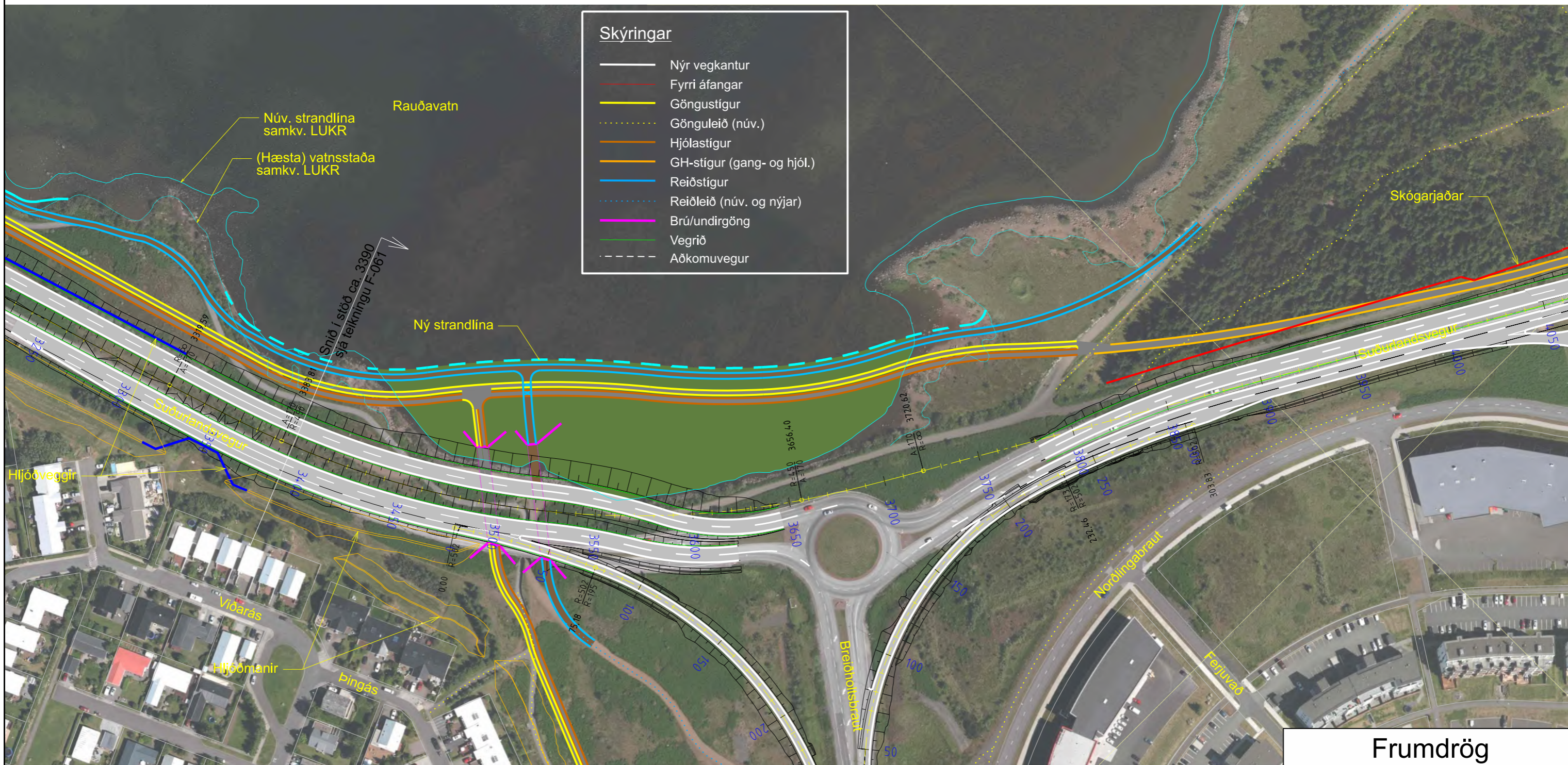


Skýringar

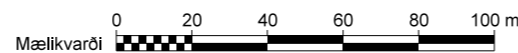
- Veghæð í hönnunarlínu
- Landhæð í hönnunarlínu
- - - Fastur botn í hönnunarlínu

Skýringar

- Nýr vegkantur
- Fyrri áfangar
- Göngustígur
- Gönguleið (núv.)
- Hjólastígur
- GH-stígur (gang- og hjól.)
- Reiðstígur
- - - Reiðleið (núv. og nýjar)
- Brú/undirgöng
- Vegrið
- - - Aðkomuvegur



Landmælingar: Loftmyndir (Lidar) EFLA og Vegagerðin
 Hnitakerfi: ÍSN93 Hæðarkerfi: H2004
 Loftmyndataka: Loftmyndir



EFLA VERKFRÆÐISTOFA			
DAGSETNING	NAFN		
HANNAÐ	Jan, 2020	HJS	
TEKNAÐ	Nov, 2020	HJS	
YFIRFARIÐ	17.11.2020	SM	
útg. breyting	dags.	nafn	ylfr.



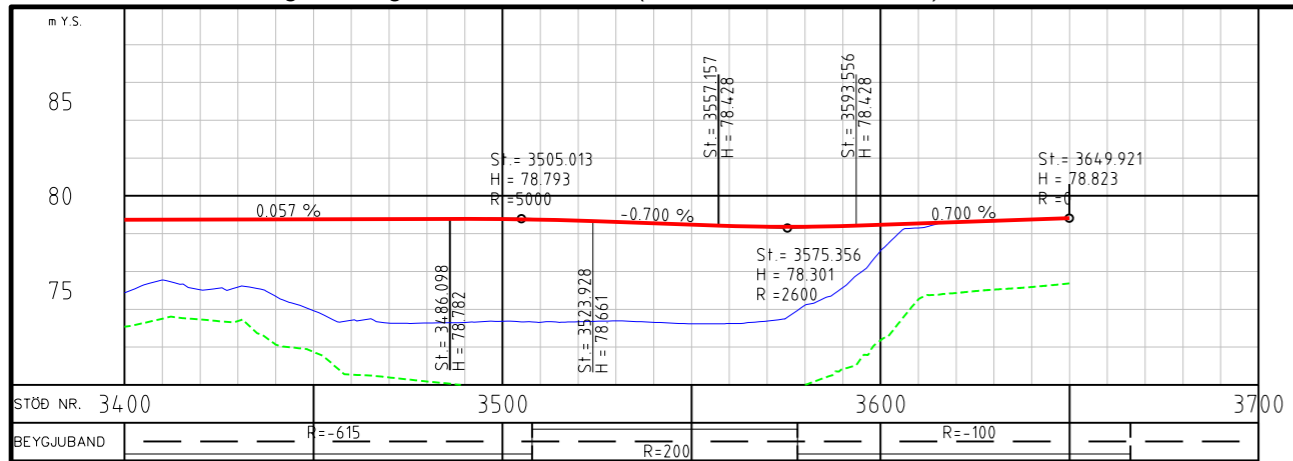
Frumdrög

Suðurlandsvegur, tvöföldun
Bæjarháls - Hólmásá

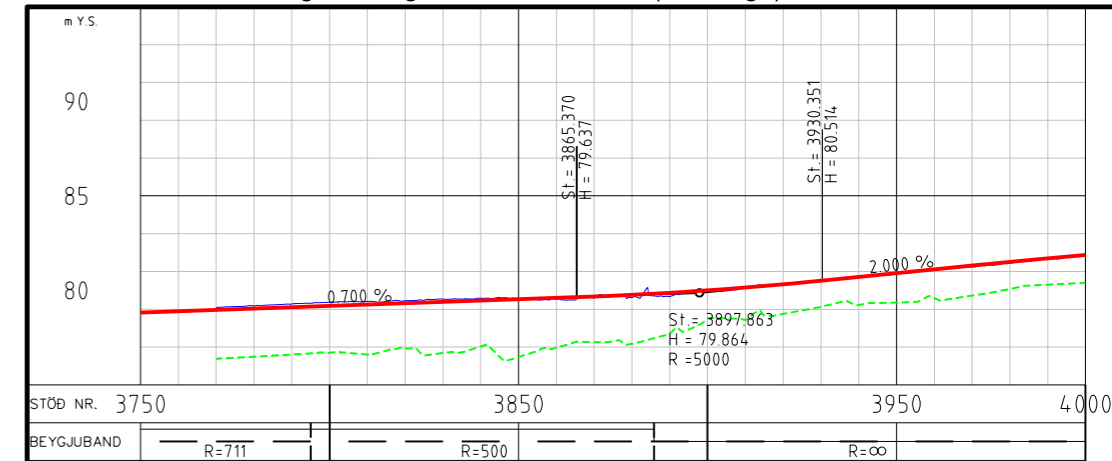
Grunnmynd og langsníð
Áfangi 1 - Stöð 3300-4000

vegrúmer	1 - e2/e3
Mælikvarði (A3)	1:2000/1:400
EFLA teikning nr.	2970-311 F-012
útgáfa	0
teikning nr.	F-012

Suðurlandsvegur, áfangi 1, stöð 3400-3700 (vestan Breiðholtsbrautar)



Suðurlandsvegur, áfangi 1, stöð 3750-4000 (milli torga)

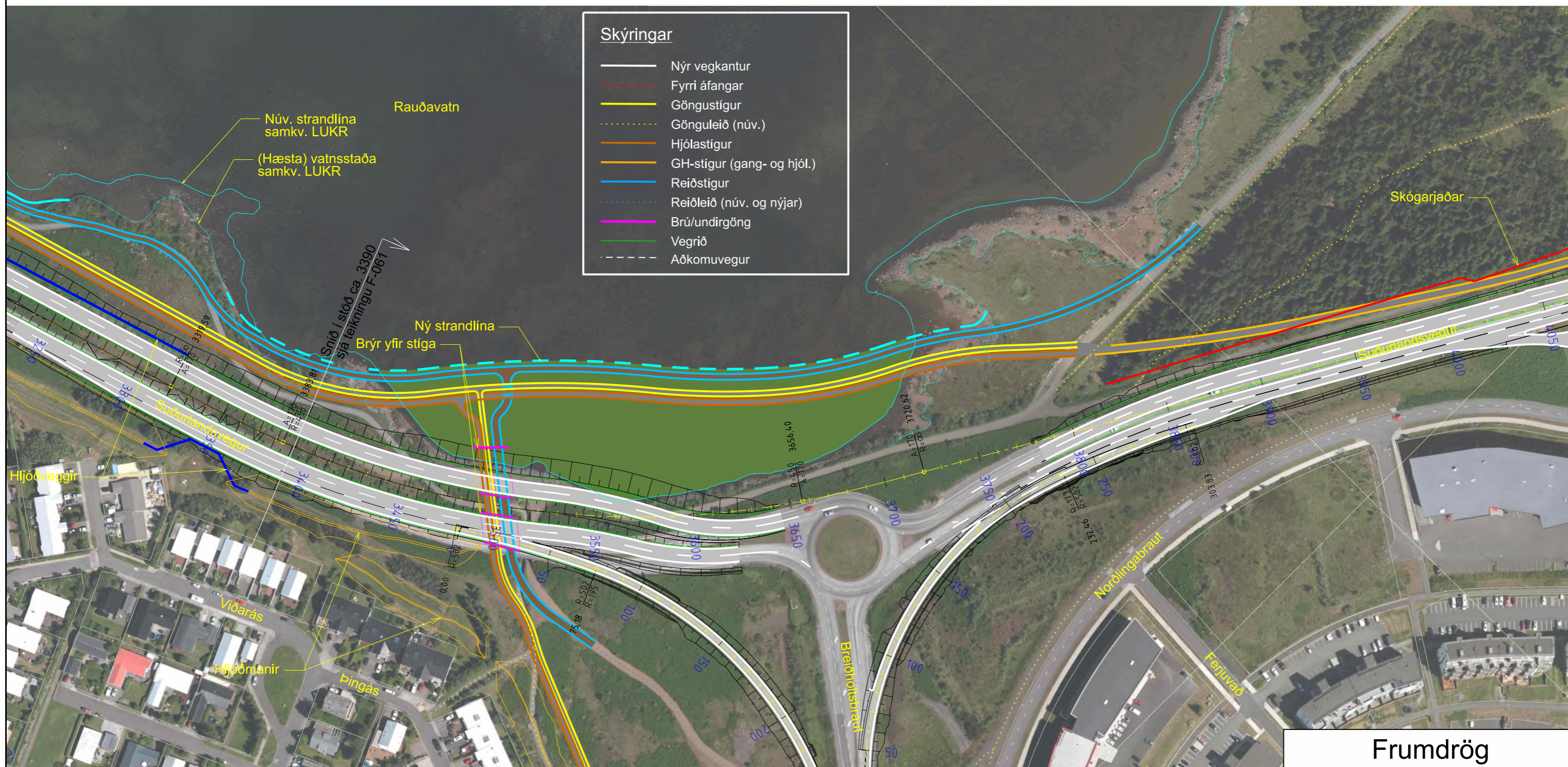


Skýringar

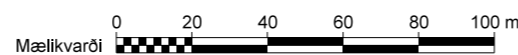
- Veghæð í hönnunarlínu
- Landhæð í hönnunarlínu
- - - Fastur botn í hönnunarlínu

Skýringar

- Nýr vegkantur
- Fyrri áfangar
- Göngustígur
- Gönguleið (núv.)
- Hjólastígur
- GH-stígur (gang- og hjól.)
- Reiðstígur
- - - Reiðleið (núv. og nýjar)
- Brú/undirgöng
- Vegrið
- - - Aðkomuvegur



Landmælingar: Loftmyndir (Lidar) EFLA og Vegagerðin
 Hnitakerfi: ÍSN93 Hæðakerfi: H2004
 Loftmyndataka: Loftmyndir



EFLA		
VERKFRÆÐISTOFA		
DAGSETNING	NAFN	
HANNAÐ	Jan. 2020	HJS
TEKNAÐ	Jan. 2021	HJS
YFIRFARIÐ	17.11.2020	SM



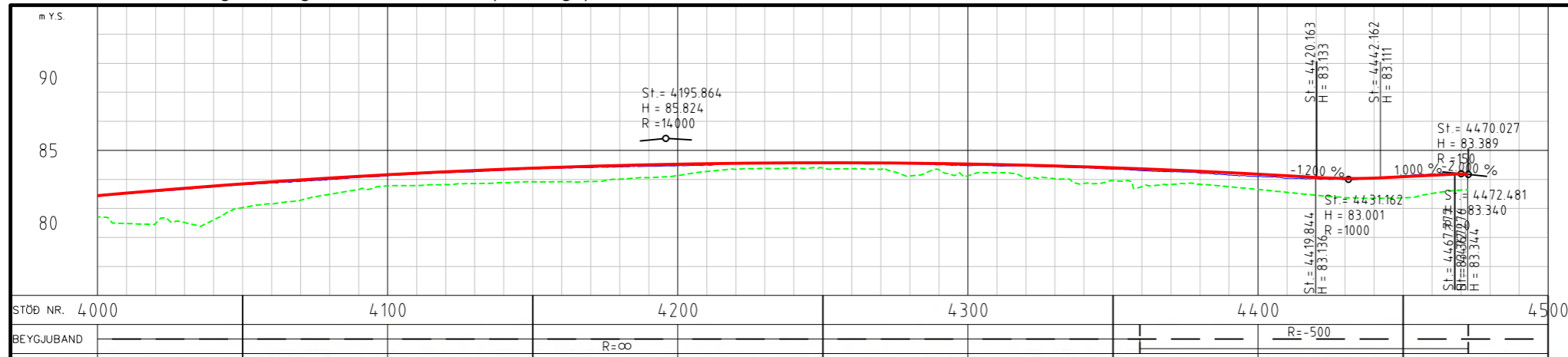
Frumdrög

Suðurlandsvegur, tvöföldun
 Bæjarháls - Hólmháls
 Grunnmynd og langsnjð
 Áfangi 1, Suðurlandsvegur á brúm yfir stíga
 Stöð 3300-4000

vegrúmer
1 - e2/e3

F-012b-A1-G&L-3300-4000.dgn 1:2000/1:400 2970-311 F-012b 0 F-012b

Suðurlandsvegur, áfangi 1, stöð 4000-4500 (milli torga)

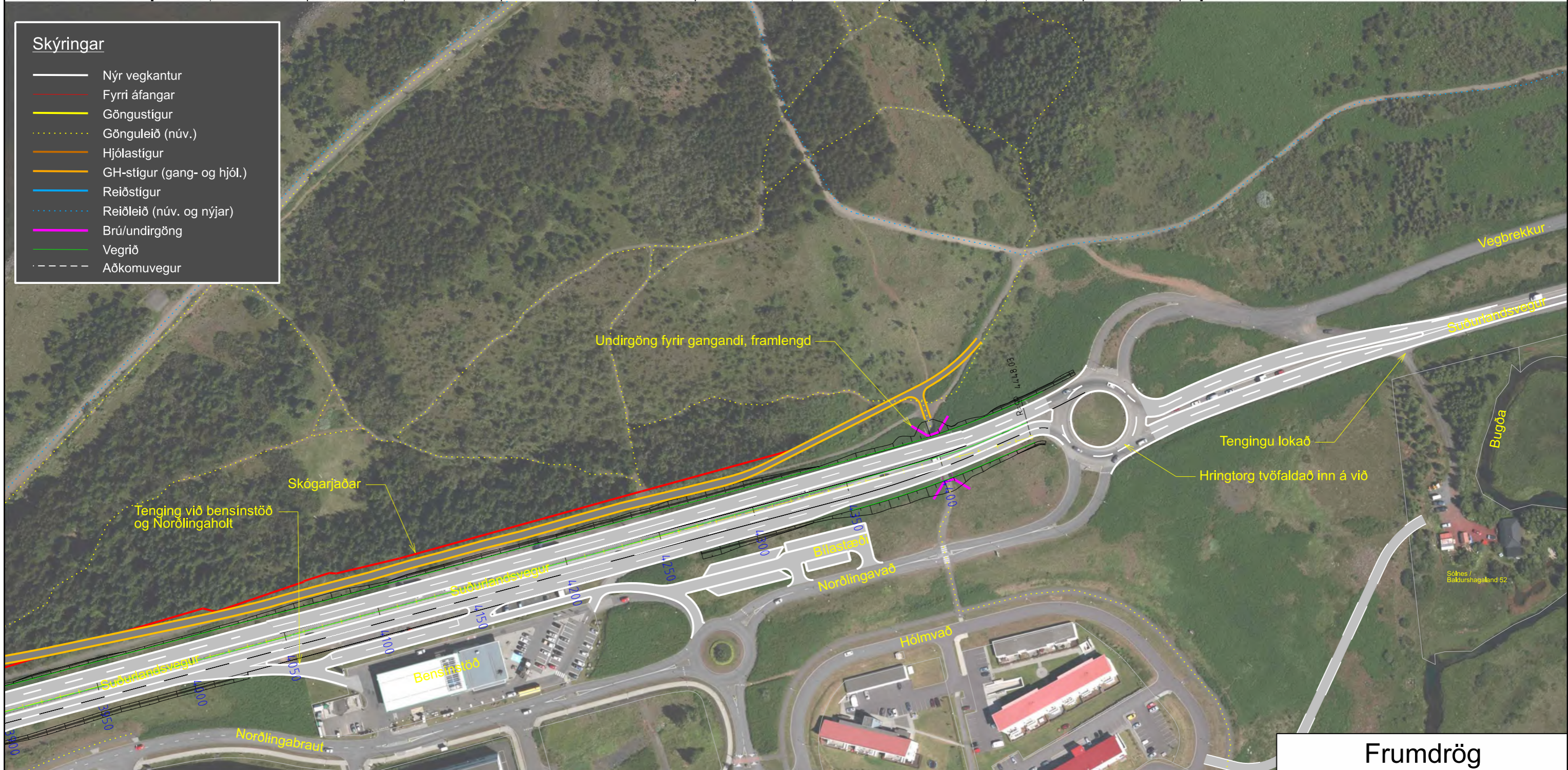


Skýringar

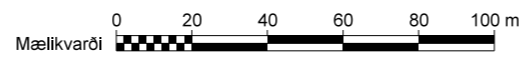

- Veghæð í hönnunarlínu
- Landhæð í hönnunarlínu
- - - Fastur botn í hönnunarlínu

Skýringar


- Nýr vegkantur
- Fyrri áfangar
- Göngustígur
- - - Gönguleið (núv.)
- Hjólastígur
- GH-stígur (gang- og hjól.)
- Reiðstígur
- - - Reiðleið (núv. og nýjar)
- Brú/undirgöng
- Vegrið
- - - Aðkomuvegur



Landmælingar: Loftmyndir (Lidar) EFLA og Vegagerðin
 Hnitakerfi: ÍSN93 Hæðarkerfi: H2004
 Loftmyndataka: Loftmyndir

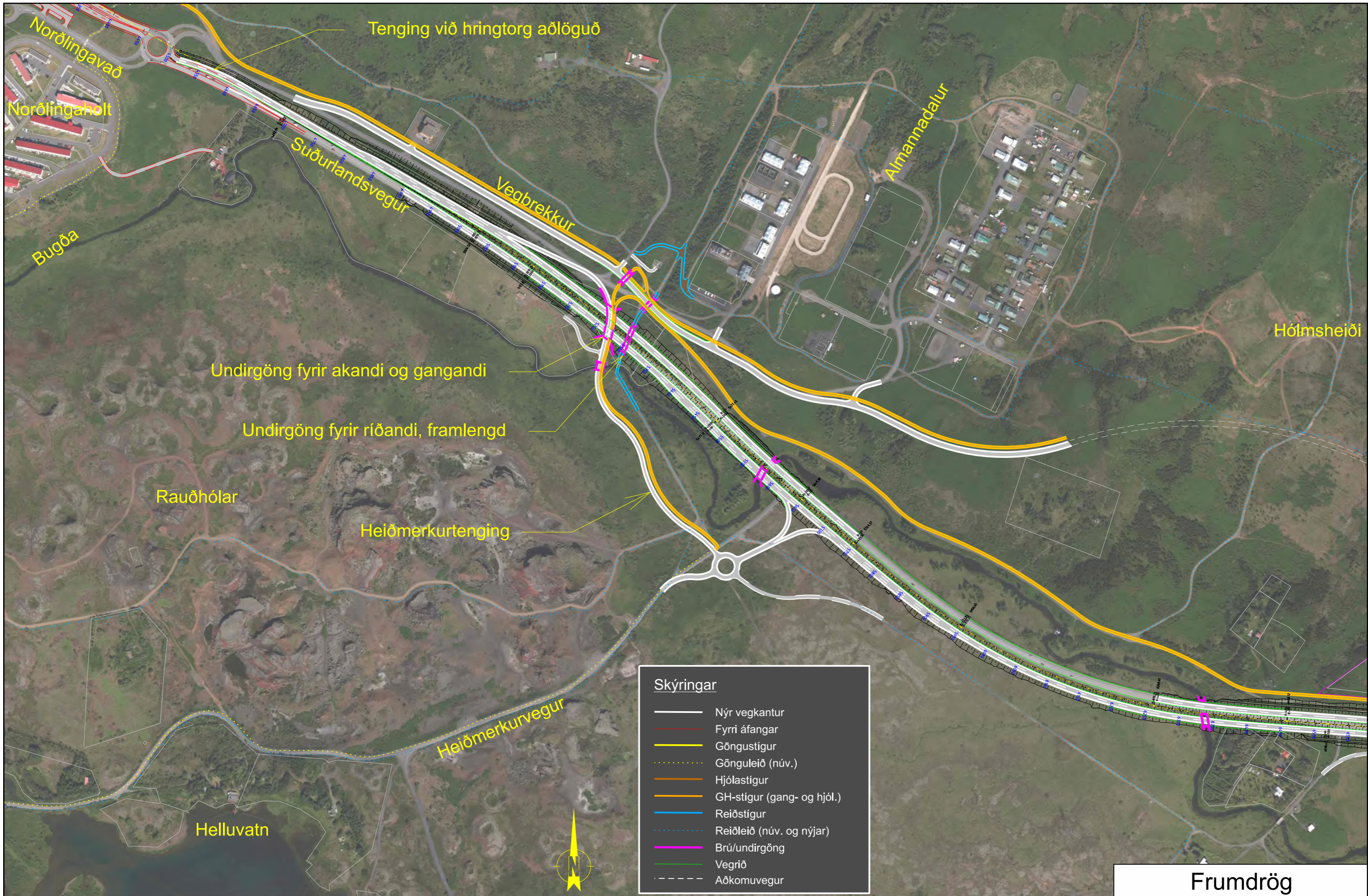


EFLA VERKFRÆÐISTOFA			
DAGSETNING	NAFN		
HANNAÐ	Sept. 2019	HJS	
TEKNAÐ	Feb. 2021	HJS	
YFIRFARIÐ	17.11.2020	SM	
útg. breyting	dags.	nafn	yfir.
		SAMBÝKKT	

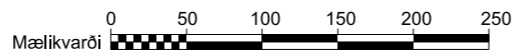


Frumdrög		
Suðurlandsvegur, tvöföldun Bæjarháls - Hólmháls		vegrúmer 1 - e2/e3
Grunnmynd og langsníð Áfangi 1 - Stöð 4000-4500		
Mælikvarði (A3) 1:2000/1:400	EFLA teikning nr. 2970-311 F-013 0	útgáfa F-013
F-013-A1-G&L-4000-4500.dgn		teikning nr.

Áfangi 2 - Valkostur 1



Skýringar	
	Nýr vegkantur
	Fyrri áfangar
	Göngustígur
	Gönguleið (núv.)
	Hjólástígur
	GH-stígur (gang- og hjól.)
	Reiðstígur
	Reiðleið (núv. og nýjar)
	Brú/undirgöng
	Vegrið
	Aðkomuvegur



Landmælingar: Loftmyndir (Lidar) EFLA og Vegagerðin
 Hnitakerfi: ÍSN93 Hæðarkerfi: H2004
 Loftmynddata: Loftmyndir

útg.	breyting	dags.	nafn	ylfr.	SAMBÝKKT

EFLA VERKFRÆÐISTOFA		
DAGSETNING	NAFN	
HANNAÐ	Ágúst 2019	HJS
TEKNAÐ	Des. 2021	HJS
YFIRFARIÐ	17.11.2020	SM




Frumdrög		
Suðurlandsvegur, tvöföldun Bæjarháls - Hólmsá		vegnumr. 1 - e2/e3
Grunnmynd - Áfangi 2 Norðlingavað - Hólmsá Valkostur 1 - Vestari hluti		
F-020A-Grunnmynd- Áfangi2-V1-Vestari_Hluti	Mælikvarði (A3) 1:5000	EFLA teikning nr. 2970-311 F-020A 0 útgáfa F-020A teikning nr.




Skýringar

- Nýr vegkantur
- Fyrri áfangar
- Göngustígur
- Gönguleið (núv.)
- Hjólastígur
- GH-stígur (gang- og hjól.)
- Reiðstígur
- Reiðleið (núv. og nýjar)
- Brú/undirgöng
- Vegrið
- Aðkomuvegur

Landmælingar: Loftmyndir (Lidar) EFLA og Vegagerðin
 Hnitakerfi: ÍSN93 Hæðarkerfi: H2004
 Loftmynddataka: Loftmyndir



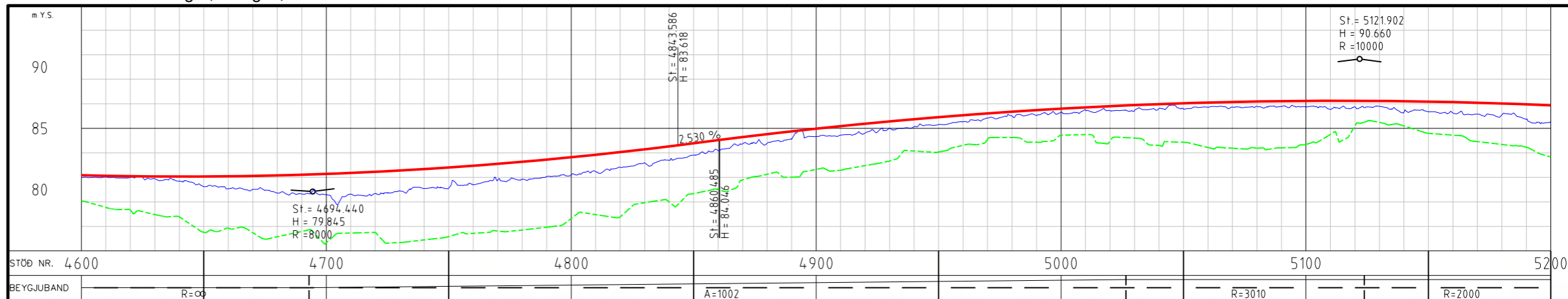
EFLA VERKFRÆÐISTOFA	
DAGSETNING	NAFN
HANNAÐ Mars 2020	HJÓ
TEIKNAD Des. 2021	HJÓ
YFIRFARIÐ 17.11.2020	SM
útg. breyting	dags. nafn. áhr. SAMÞYKKT



Frumdrög		vegrúmer
Suðurlandsvegur, tvöföldun Bæjarháls - Hólmsá		1 - e2/e3
Grunnmynd - Áfangi 2 Norðlingavað - Hólmsá Valkostur 1 - Austari hluti		
Mælikvarði (A3) 1:5000	EFLA teikning nr. 2970-311 F-021A 0	útgáfa F-021A
		teikning nr.

Suðurlandsvegur, áfangi 2, stöð 4600-5200

- Skýringar**
- Veghæð í hönnunarlínu
 - Landhæð í hönnunarlínu
 - Fastur botn í hönnunarlínu

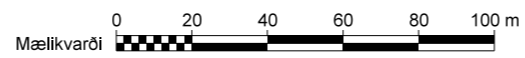



Skýringar


- Nýr vegkantur
- Fyrri áfangar
- Göngustígur
- Gönguleið (núv.)
- Hjólástígur
- GH-stígur (gang- og hjól.)
- Reiðstígur
- Reiðleið (núv. og nýjar)
- Brú/undirgöng
- Vegrið
- Aðkomuvegur



Landmælingar: Loftmyndir (Lidar) EFLA og Vegagerðin
 Hnitakerfi: ÍSN93 Hæðarkerfi: H2004
 Loftmynddata: Loftmyndir

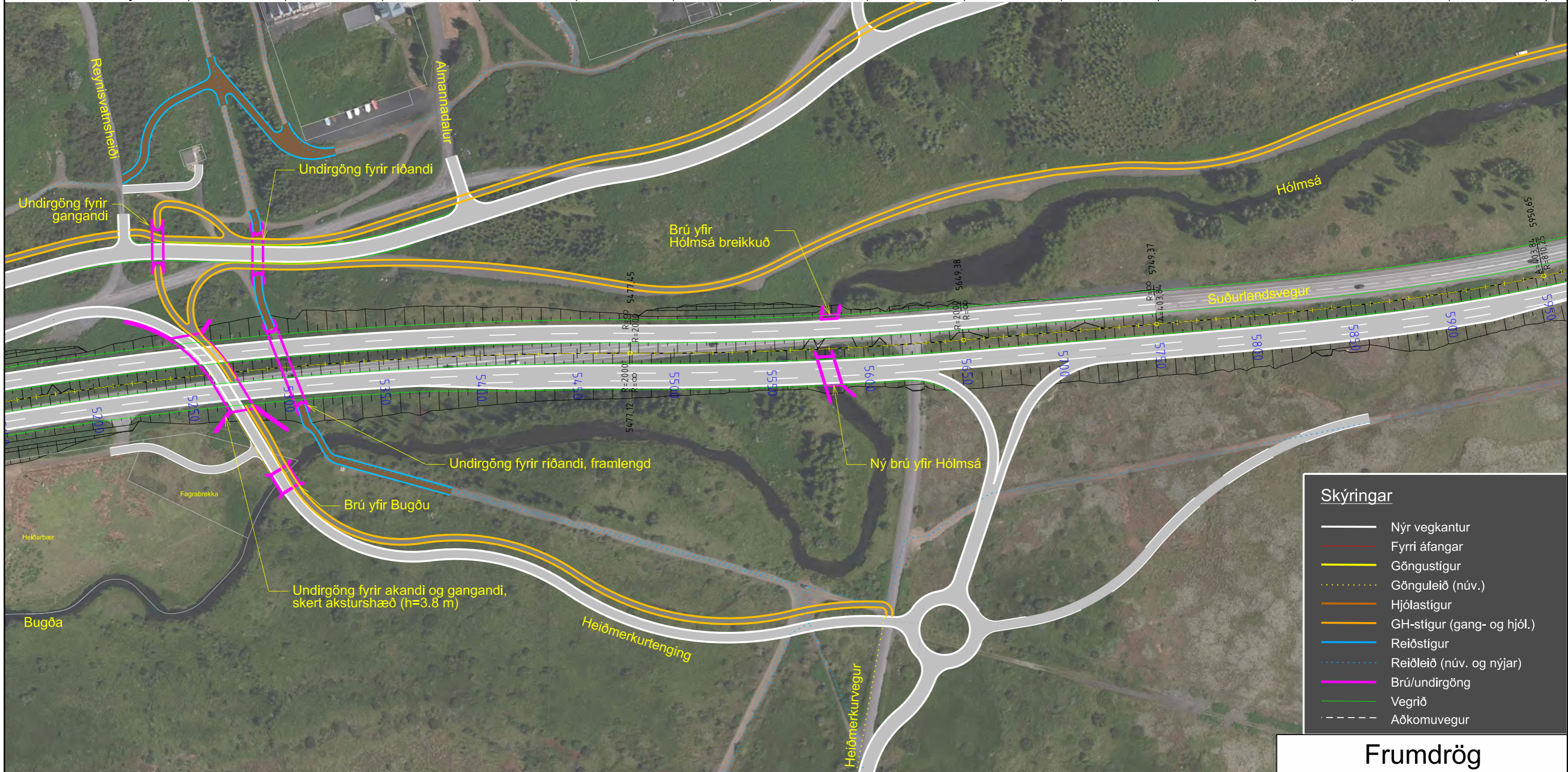
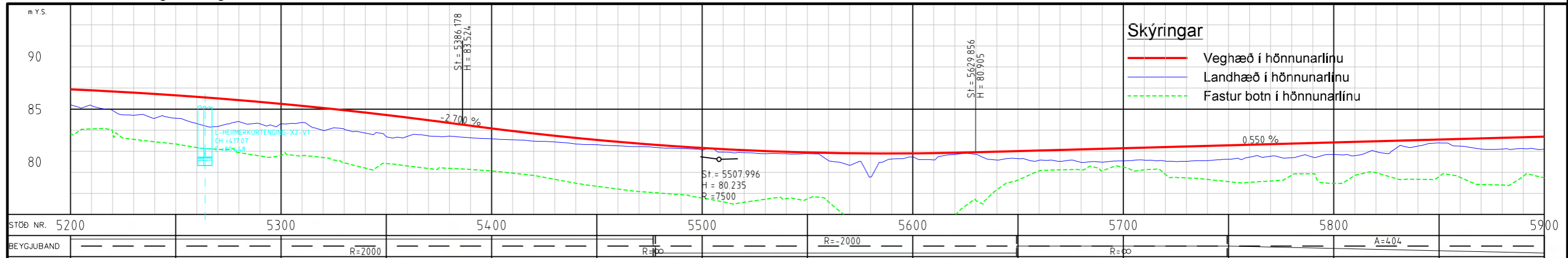


EFLA VERKFRÆÐISTOFA	
DAGSETNING	NAFN
HANNAÐ Sept. 2019	HJS
TEKNAÐ Feb. 2021	HJS
YFIRFARIÐ 17.11.2020	SM
útg. breyting	dags. nafn. yfir. SAMÞYKKT



Frumdrög		vegrúmer
Suðurlandsvegur, tvöföldun Bæjarháls - Hólmsá		1 - e2/e3
Grunnmynd og langsníð Áfangi 2 - Stöð 4500-5200 Valkostur 1		
F-022A-AZ-G&L- 4500-5200-Valkostur1	Mælfvarði (A3) 1:2000/1:400	útgáfa 2970-311 F-022A 0
		skýring nr. F-022A

Suðurlandsvegur, áfangi 2, stöð 5200-5900 - Valkostur 1



Skýringar

- Nýr vegkantur
- Fyrri áfangar
- Göngustígur
- Gönguleið (núv.)
- Hjólastígur
- GH-stígur (gang- og hjól.)
- Reiðstígur
- Reiðleið (núv. og nýjar)
- Brú/undirgöng
- Vegrið
- Aðkomuvegur

Frumdrög

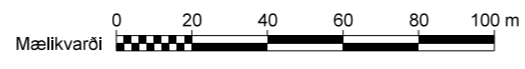
Suðurlandsvegur, tvöföldun
Bæjarháls - Hólmsá

Grunnmynd og langsníð
Áfangi 2 - Stöð 5200-5900
Valkostur 1

vegrúmer 1 - e2/e3

Mælikvarði (A3) 1:2000/1:400 EFLA teikning nr. 2970-311 F-023A 0 útgáfa F-023A

Landmælingar: Loftmyndir (Lidar) EFLA og Vegagerðin
Hnitakerfi: ÍSN93 Hæðarkerfi: H2004
Loftmyndadata: Loftmyndir

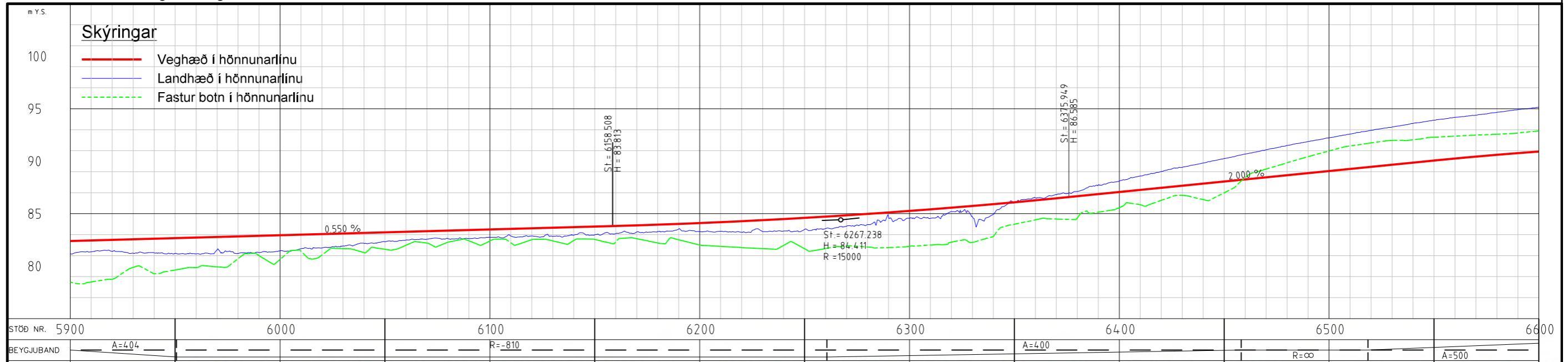


útg.	breyting	dags.	nafn	ýfir.	SAMBÝKKT

EFLA VERKFRÆÐISTOFA		
HANNAÐ	Sept. 2019	HJS
TEIKNAD	Des. 2021	HJS
YFIRFARIÐ	17.11.2020	SM

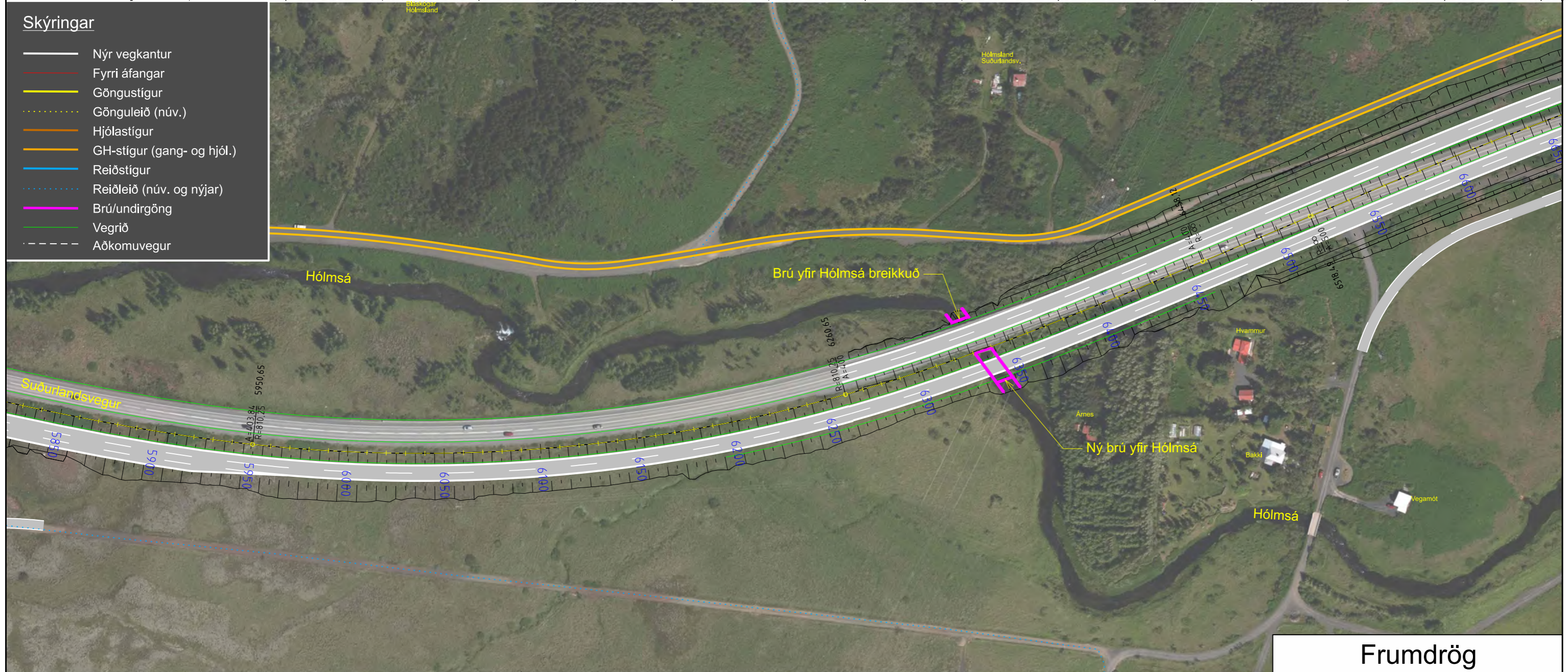


Suðurlandsvegur, áfangi 2, stöð 5900-6600 - Valkostur 1



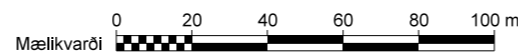
Skýringar

- Nýr vegkantur
- Fyrri áfangar
- Göngustígur
- Gönguleið (núv.)
- Hjólástígur
- GH-stígur (gang- og hjól.)
- Reiðstígur
- Reiðleið (núv. og nýjar)
- Brú/undirgöng
- Vegríð
- Aðkomuvegur



Frumdrög

Landmælingar: Loftmyndir (Lidar) EFLA og Vegagerðin
 Hnitakerfi: ÍSN93 Hæðarkerfi: H2004
 Loftmynddata: Loftmyndir



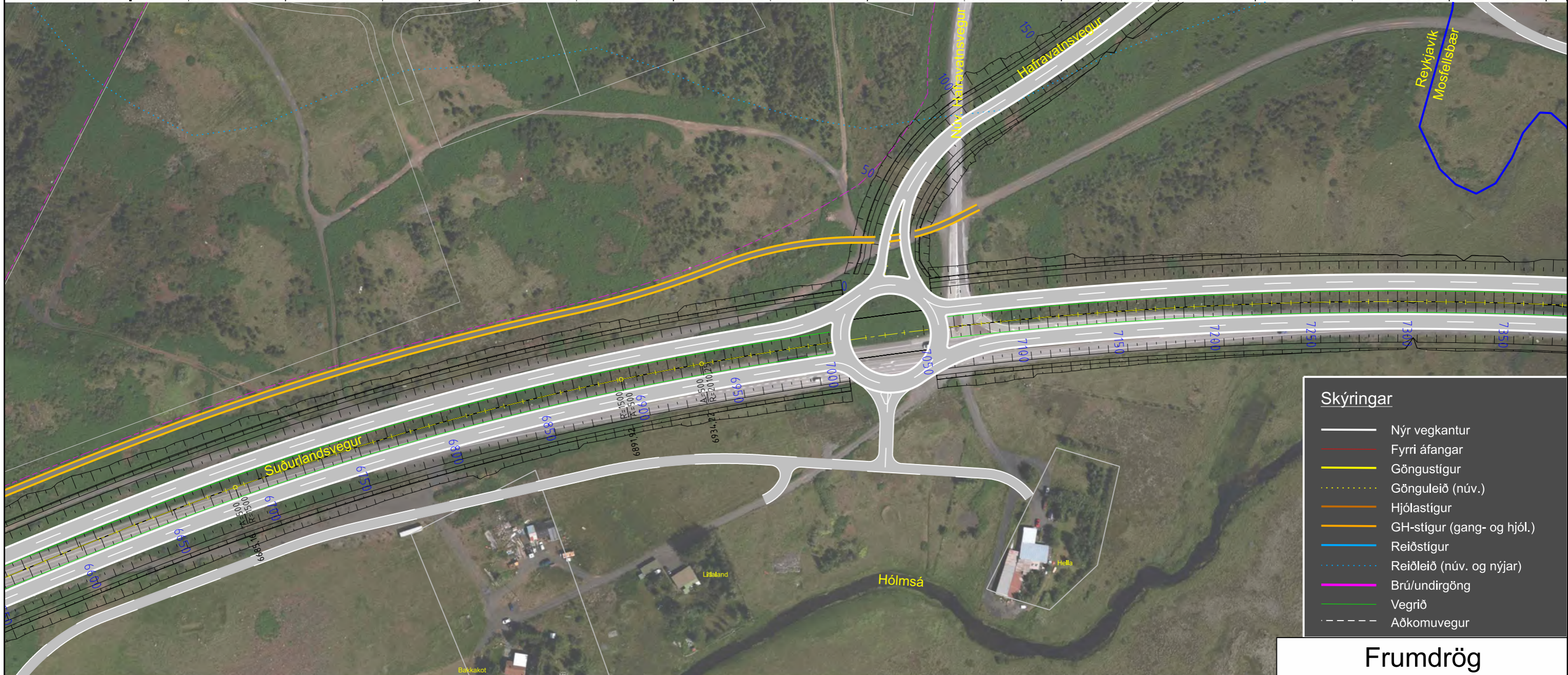
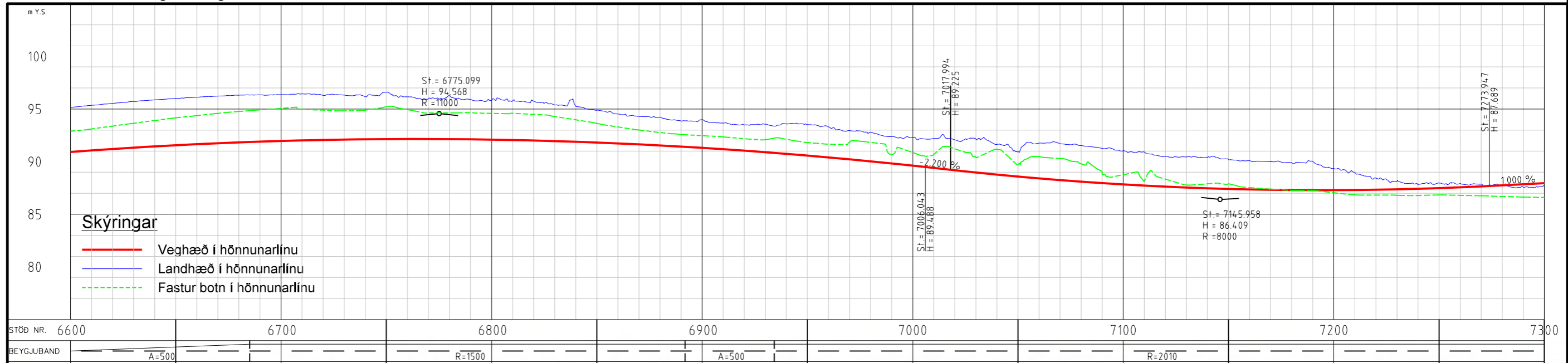
útg.	breyting	dags.	nafn	yrfr.	SAMBÝRKT

EFLA VERKFRÆÐISTOFA		
DAGSETNING	NAFN	
HANNAÐ	Sept. 2019	HJS
TEKNAÐ	Des. 2021	HJS
YFRIFRÁÐ	17.11.2020	SM



Suðurlandsvegur, tvöföldun Bæjarháls - Hólmsá			vegrúmer 1 - e2/e3
Grunnmynd og langsníð Áfangi 2 - Stöð 5900-6600 Valkostur 1			
F-024A-A2-G8L- 5900-6600-Valkostur1	Mælikvarði (A3) 1:2000/1:400	EFLA teikning nr. 2970-311 F-024A 0	útgáfa F-024A

Suðurlandsvegur, áfangi 2, stöð 6600-7300 - Valkostur 1



Skýringar

- Nýr vegkantur
- Fyrri áfangar
- Göngustígur
- Gönguleið (núv.)
- Hjólástígur
- GH-stígur (gang- og hjól.)
- Reiðstígur
- Reiðleið (núv. og nýjar)
- Brú/undirgöng
- Vegrið
- Aðkomuvegur

Frumdrög

Suðurlandsvegur, tvöföldun
Bæjarháls - Hólmsá

Grunnmynd og langsnið
Áfangi 2 - Stöð 6600-7300
Valkostur 1

vegrúmer 1 - e2/e3

F-025A-AZ-G&L-6600-7300-Valkostur1

Mæfvarði (A3) 1:2000/1:400

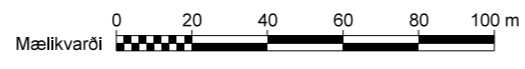
EFLA teikning nr. 2970-311 F-025A 0

útgáfa


F-025A

teikning nr.

Landmælingar: Loftmyndir (Lidar) EFLA og Vegagerðin
Hnitakerfi: ÍSN93 Hæðarkerfi: H2004
Loftmyndataka: Loftmyndir



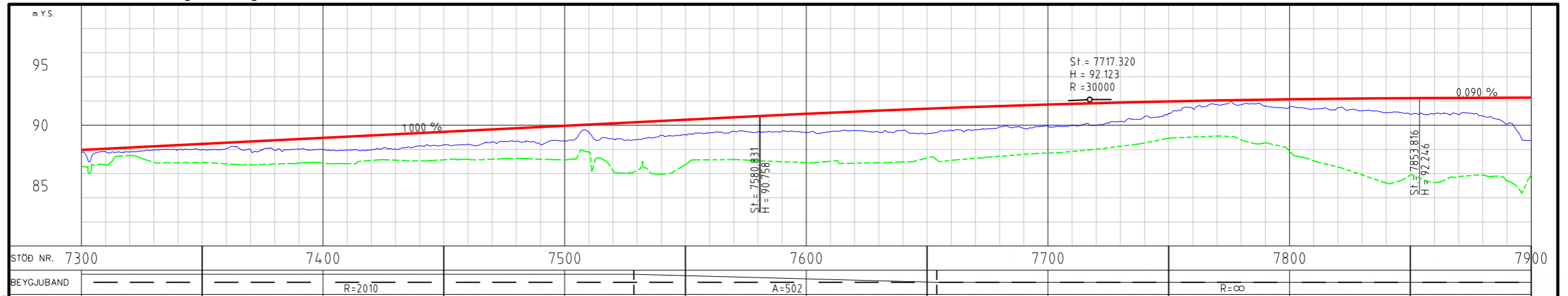
EFLA		VERKFRÆÐISTOFA	
HANNAÐ	Sept. 2019	HJÓL	
TEIKNAD	Des. 2021	HJÓL	
YFIRFARIÐ	17.11.2020	SM	
útg. breyting	dag.	nafn	yrfr.
		SAMBÝKKT	



Suðurlandsvegur, áfangi 2, stöð 7300-7900 - Valkostur 1

Skýringar

- Veghæð í hönnunarlínu
- Landhæð í hönnunarlínu
- - - Fastur botn í hönnunarlínu

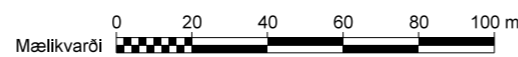


Skýringar

- Nýr vegkantur
- Fyrri áfangar
- Göngustígur
- - - Gönguleið (núv.)
- Hjólastígur
- GH-stígur (gang- og hjól.)
- Reiðstígur
- - - Reiðleið (núv. og nýjar)
- Brú/undirgöng
- Vegrið
- - - Aðkomuvegur



Landmælingar: Loftmyndir (Lidar) EFLA og Vegagerðin
 Hnitakerfi: ÍSN93 Hæðarkerfi: H2004
 Loftmynddata: Loftmyndir



EFLA VERKFRÆÐISTOFA	
HANNAÐ	DAGSETNING
TEIKNAD	NAFN
YFIRFARIÐ	SM
útg. breyting	dags. nafn. yfir. SAMÞYKKT

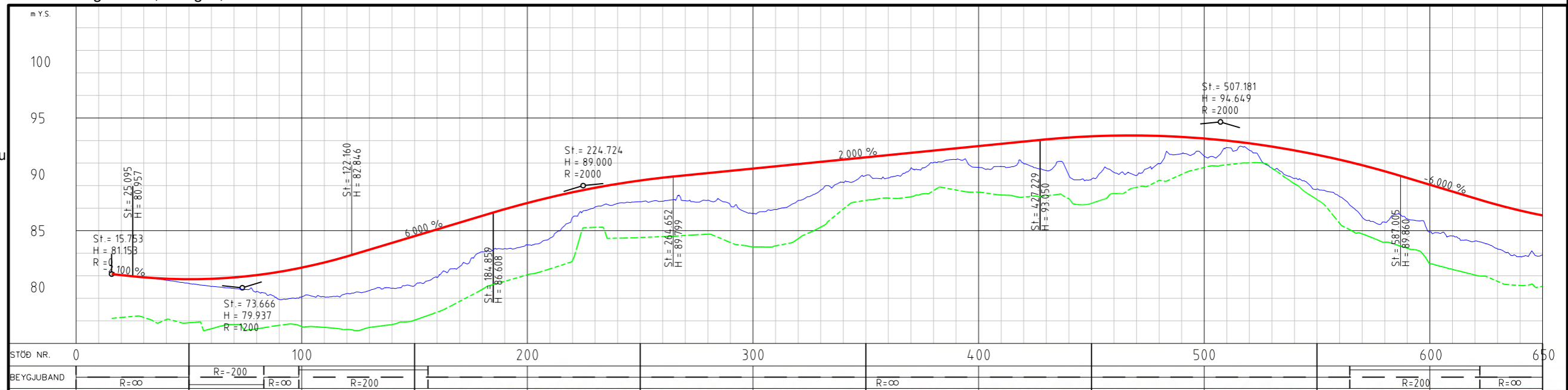


<h2>Frumdrög</h2>		vegrúmer
Suðurlandsvegur, tvöföldun Bæjarháls - Hólmsá		1 - e2/e3
Grunnmynd og langsníð Áfangi 2 - Stöð 7300-7900 Valkostur 1		
Mælikvarði (A3)	EFLA teikning nr.	útgáfa
F-026A-AZ-G&L-6600-7300-Valkostur1	1:2000/1:400	2970-311 F-026A 0
F-026A		teikning nr.

Vegbrekkur, áfangi 2, stöð 0-650 - Valkostur 1

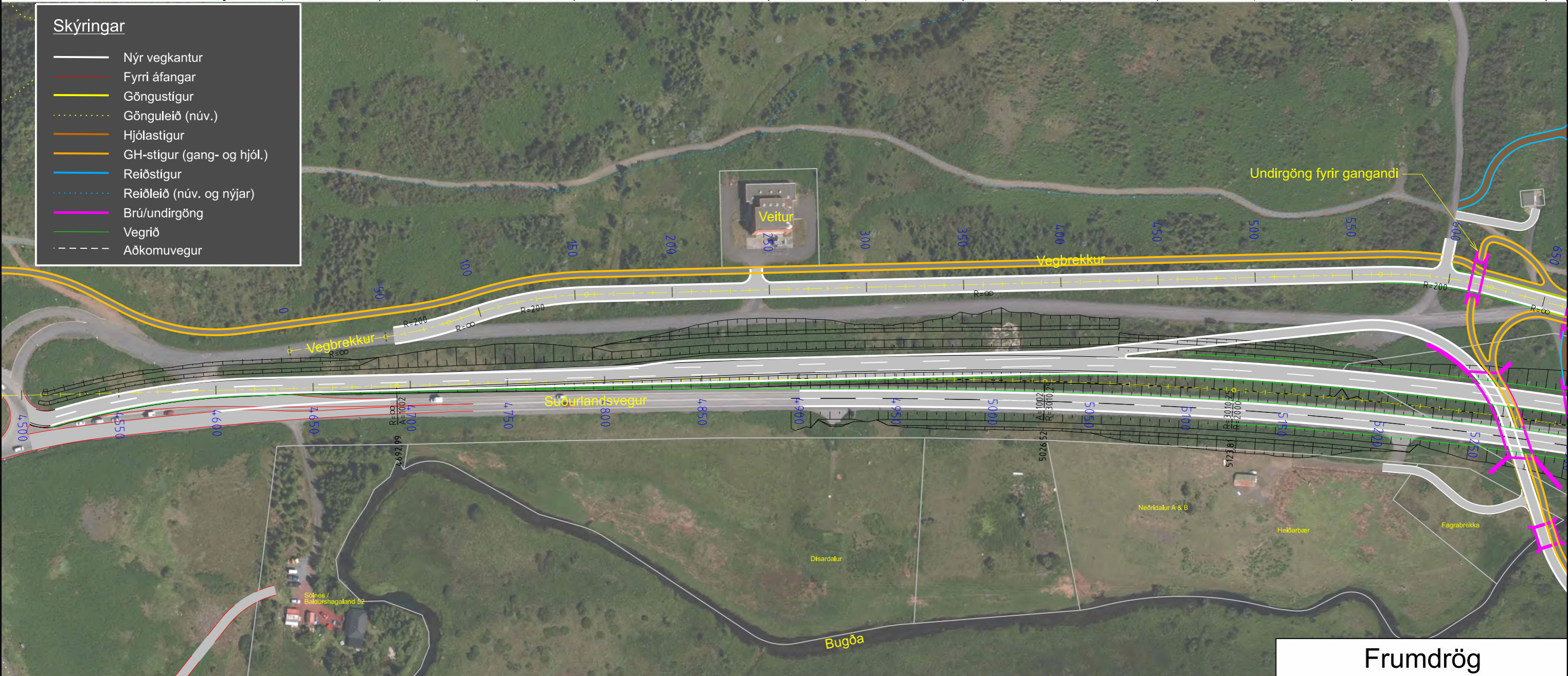
Skýringar

- Veghæð í hönnunarlínu
- Landhæð í hönnunarlínu
- - - Fastur botn í hönnunarlínu

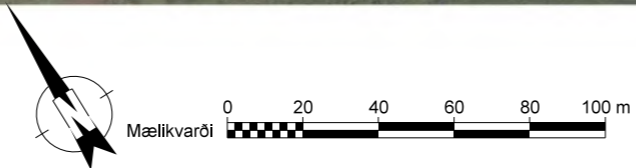


Skýringar


- Nýr vegkantur
- Fyrri áfangar
- Göngustígur
- - - Gönguleið (núv.)
- Hjólastígur
- GH-stígur (gang- og hjól.)
- Reiðstígur
- - - Reiðleið (núv. og nýjar)
- Brú/undirgöng
- Vegrið
- - - Aðkomuvegur



Landmælingar: Loftmyndir (Lidar) EFLA og Vegagerðin
 Hnitakerfi: ÍSN93 Hæðakerfi: H2004
 Loftmynddata: Loftmyndir



HANNAÐ	Sept. 2019	HJS
TEKNAÐ	Des. 2021	HJS
YFRIFRÁÐ	17.11.2020	SM



Frumdrög

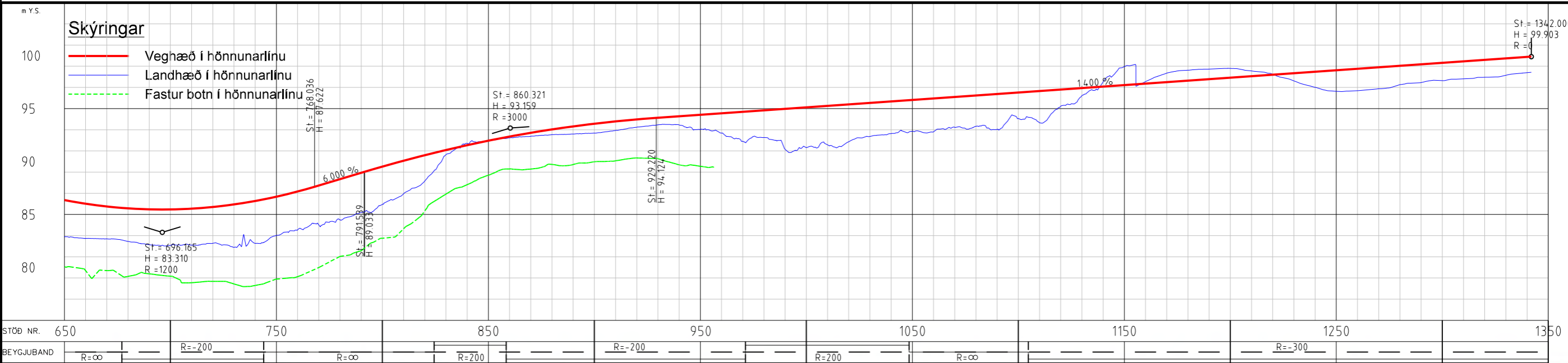
Suðurlandsvegur, tvöföldun
Bæjarháls - Hólmásá

Grunnmynd og langsníð
Áfangi 2 - Vegbrekkur - Stöð 0-650
Valkostur 1

vegrúmer
1 - e2/e3

F-027A

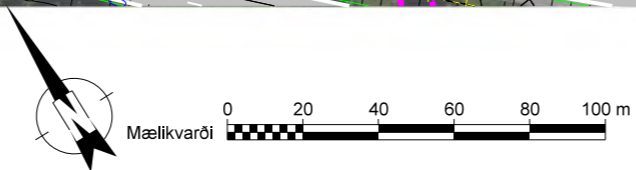
Vegbrekkur, áfangi 2, stöð 650-1350 - Valkostur 1




Skýringar

- Nýr vegkantur
- Fyrri áfangar
- Göngustígur
- Gönguleið (núv.)
- Hjólastígur
- GH-stígur (gang- og hjól.)
- Reiðstígur
- Reiðleið (núv. og nýjar)
- Brú/undirgöng
- Vegrið
- - - Aðkomuvegur

Landmælingar: Loftmyndir (Lidar) EFLA og Vegagerðin
 Hnitakerfi: ÍSN93 Hæðarkerfi: H2004
 Loftmynddata: Loftmyndir



EFLA VERKFRÆÐISTOFA	
DAGSETNING	NAFN
HANNAÐ Sept. 2019	HJS
TEIKNAD Des. 2021	HJS
YFIRFARIÐ 17.11.2020	SM
útg. breyting	dags. nafn. yfir. SAMÞYKKT



Frumdrög

Suðurlandsvegur, tvöföldun
 Bæjarháls - Hólmsá

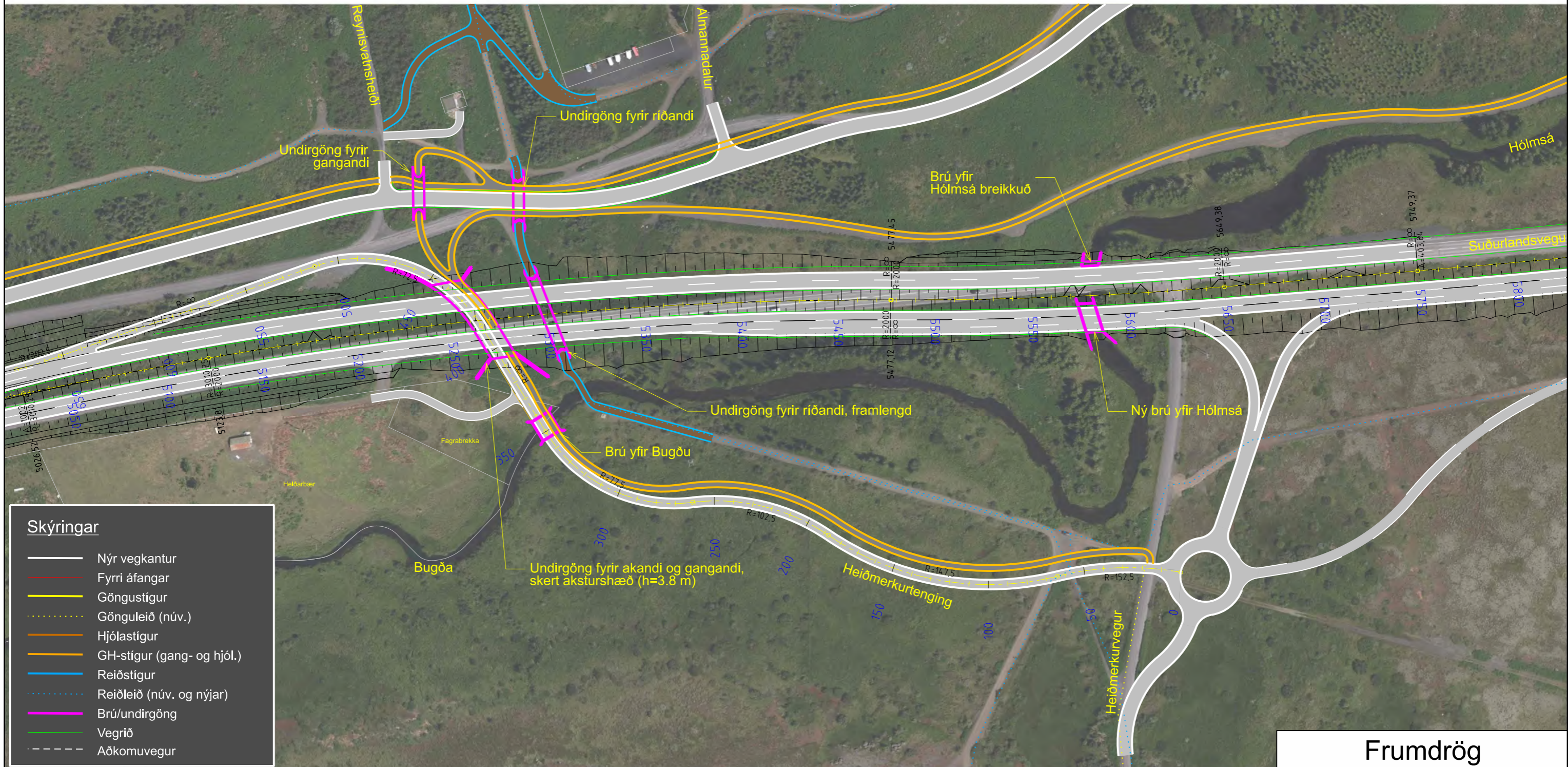
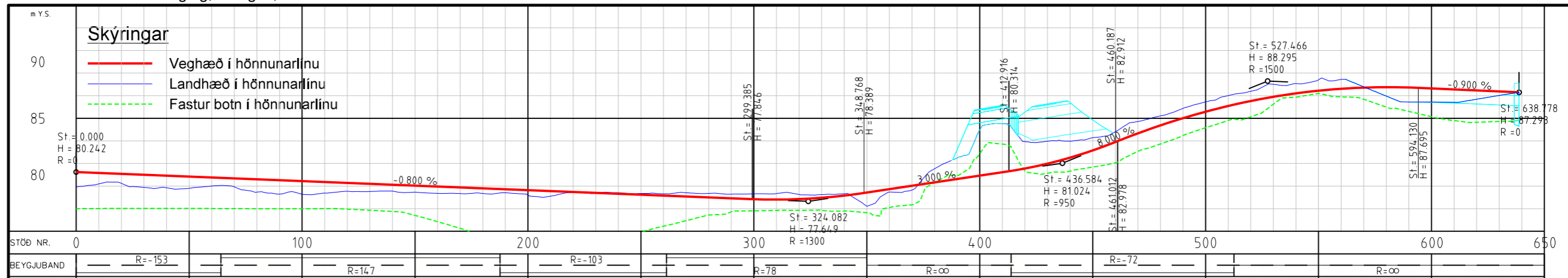
Grunnmynd og langsníð
 Áfangi 2 - Vegbrekkur - Stöð 650-1350
 Valkostur 1

vegrúmer: 1 - e2/e3

F-028A-AZ-G&L-Vegbrekkur-V1.dgn
 Mafkvarði (A3) 1:2000/1:400
 EFLA teikning nr. 2970-311 F-028A 0
 útgáfa
F-028A

teikning nr.

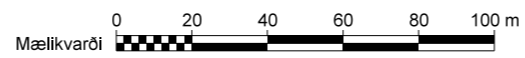
Heiðmerkurtenging, áfangi 2, stöð 0-650 - Valkostur 1



Skýringar

- Nýr vegkantur
- Fyrri áfangar
- Göngustígur
- Gönguleið (núv.)
- Hjólástígur
- GH-stígur (gang- og hjól.)
- Reiðstígur
- Reiðleið (núv. og nýjar)
- Brú/undirgöng
- Vegrið
- Aðkomuvegur

Landmælingar: Loftmyndir (Lidar) EFLA og Vegagerðin
 Hnitakerfi: ÍSN93 Hæðarkerfi: H2004
 Loftmyndataka: Loftmyndir



útg.	breyting	dags.	nafn	áhr.	SAMBÝRKT

EFLA
 VERKFRÆÐISTOFA

DAGSETNING	NAFN
HANNAÐ Sept. 2019	HJÓ
TEKNAÐ Des. 2021	HJÓ
YFRIFARID 17.11.2020	SM

Reykjavíkurborg

Frumdrög

Suðurlandsvegur, tvöföldun
 Bæjarháls - Hólmsá

Grunnmynd og langsníð
 Áfangi 2 - Heiðmerkurtenging
 Valkostur 1

vegrúmer 1 - e2/e3

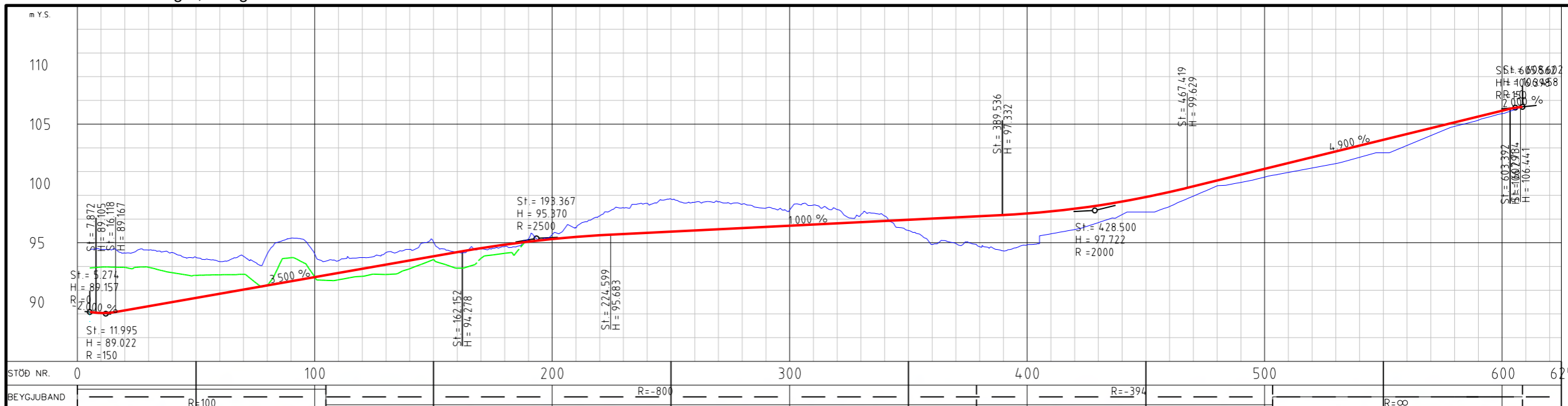
Mælikvarði (A3) 1:2000/1:400
 EFLA teikning nr. 2970-311F-028hA 0
 útgáfa
F-028hA

teikning nr.

Hafravatnsvegur, áfangi 2 - Valkostur 1

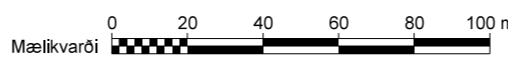
Skýringar

- Veghæð í hönnunarlínu
- Landhæð í hönnunarlínu
- - - Fastur botn í hönnunarlínu



- Skýringar
- Nýr vegkantur
 - Fyrri áfangar
 - Göngustígur
 - Gönguleið (núv.)
 - Hjólastígur
 - GH-stígur (gang- og hjól.)
 - Reiðstígur
 - Reiðleið (núv. og nýjar)
 - Brú/undirgöng
 - Vegrið
 - - - Aðkomuvegur

Landmælingar: Loftmyndir (Lidar) EFLA og Vegagerðin
 Hnitakerfi: ÍSN93 Hæðarkerfi: H2004
 Loftmyndataka: Loftmyndir



EFLA VERKFRÆÐISTOFA		
DAGSETNING	NAFN	
HANNAÐ	Sept. 2019	HJS
TEKNAÐ	Des. 2021	HJS
YFIRFARIÐ	17.11.2020	SM



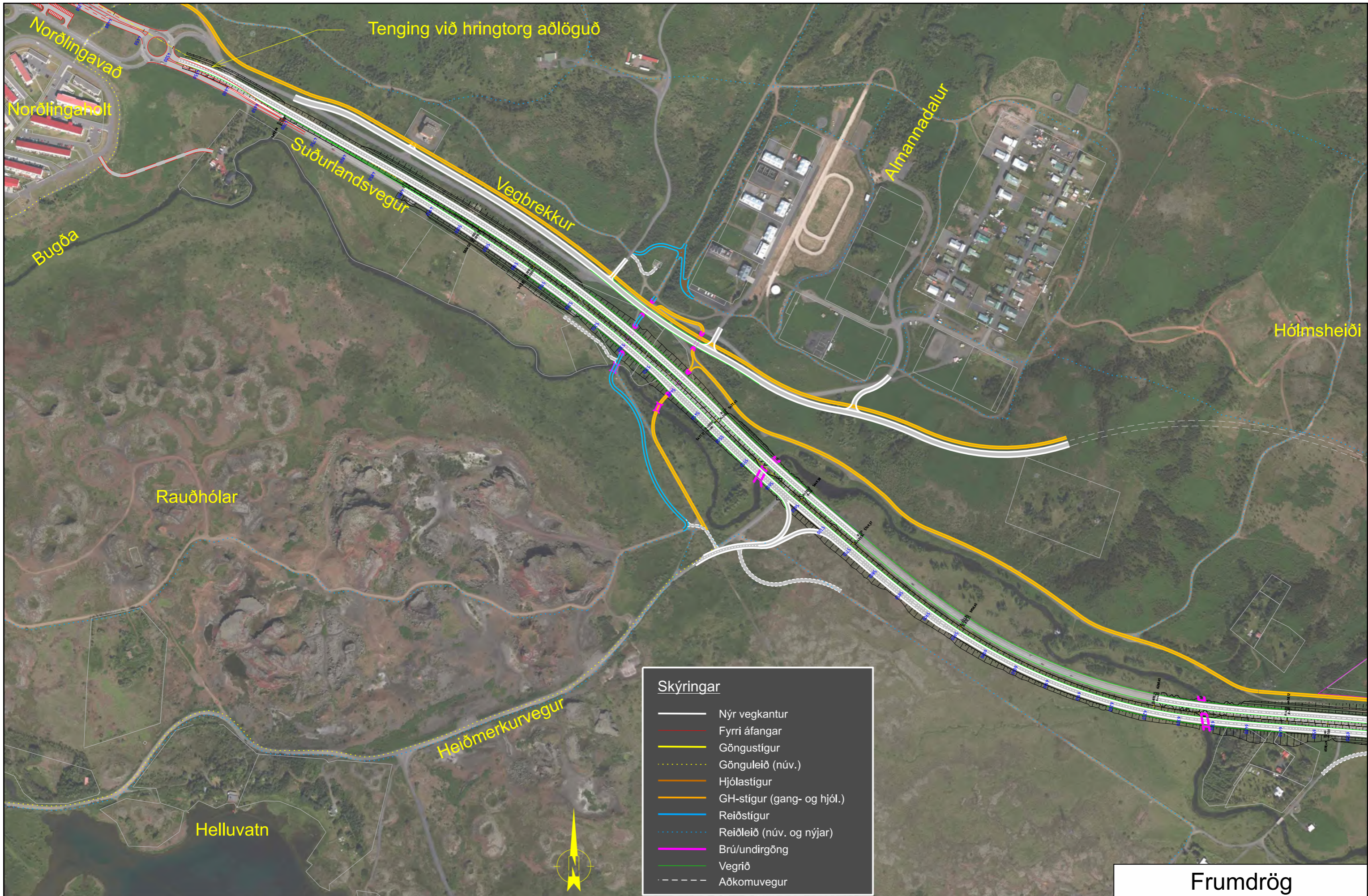
Frumdrög

Suðurlandsvegur, tvöföldun
Bæjarháls - Hólmháls

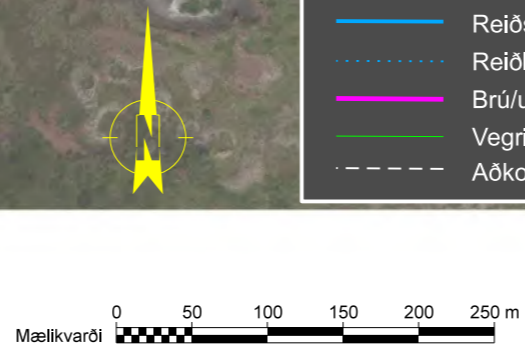
Grunnmynd og langsníð
Áfangi 2 - Hafravatnsvegur
Valkostur 1

F-029A-AZ-G&L-Hafravatnsvegur-V1.dgn	Mælikvarði (A3) 1:2000/1:400	EFLA teikning nr. 2970-311 F-029A 0	Útgáfa F-029A	vegrúmer 1 - e2/e3
--------------------------------------	---------------------------------	--	------------------	-----------------------

Áfangi 2 - Valkostur 2




Landmælingar: Loftmyndir (Lidar) EFLA og Vegagerðin
 Hnitakerfi: ÍSN93 Hæðarkerfi: H2004
 Loftmynddata: Loftmyndir



Skýringar	
	Nýr vegkantur
	Fyrri áfangar
	Göngustígur
	Gönguleið (núv.)
	Hjólástígur
	GH-stígur (gang- og hjól.)
	Reiðstígur
	Reiðleið (núv. og nýjar)
	Brú/undirgöng
	Vegríð
	Aðkomuvegur

EFLA VERKFRÆÐISTOFA			
DAGSETNING	NAFN		
HANNAÐ	Des. 2021	HJ	
TEIKNAD	Mars 2020	HJ	
YFIRFARIÐ	17.11.2020	SM	
útg. breyting	dags.	nafn	áhr.




Frumdrög		vegrúmer
Suðurlandsvegur, tvöföldun Bæjarháls - Hólmsá		1 - e2/e3
Grunnmynd - Áfangi 2 Norðlingavað - Hólmsá Valkostur 2 - Vestari hluti		
Mælikvarði (A3) 1:5000	EFLA teikning nr. 2970-311 F-020B 0	teikning nr. F-020B




- Skýringar**
- Nýr vegkantur
 - Fyrri áfangar
 - Göngustígur
 - Gönguleið (núv.)
 - Hjólastígur
 - GH-stígur (gang- og hjól.)
 - Reiðstígur
 - Reiðleið (núv. og nýjar)
 - Brú/undirgöng
 - Vegrið
 - Aðkomuvegur

Landmælingar: Loftmyndir (Lidar) EFLA og Vegagerðin
 Hnitakerfi: ÍSN93 Hæðarkerfi: H2004
 Loftmynddataka: Loftmyndir



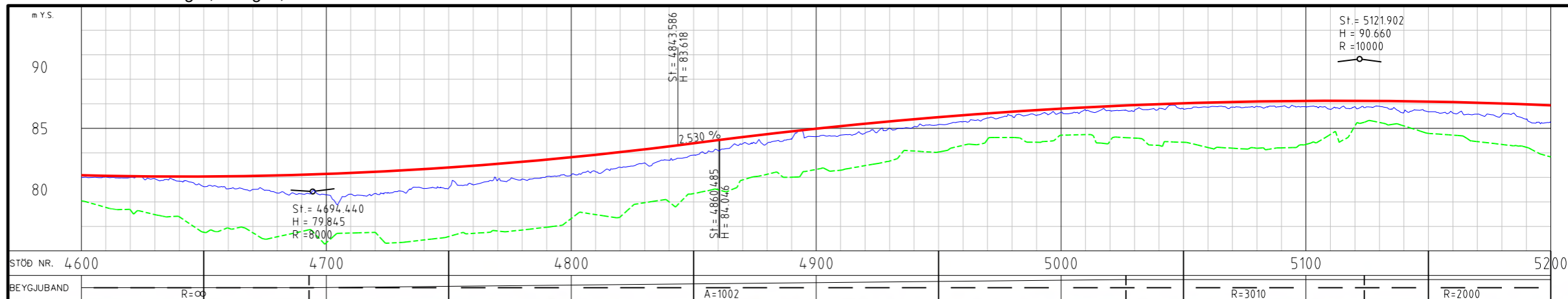
EFLA		VERKFRÆÐISTOFA	
DAGSETNING	NAFN		
HANNAÐ	Mars 2020	HJÓL	
TEIKNAD	Des. 2021	HJÓL	
YFIRFARIÐ	17.11.2020	SM	
útg. breyting	dags.	nafn	áhr.
		SAMBÝKKT	



Frumdrög		vegrúmer
Suðurlandsvegur, tvöföldun Bæjarháls - Hólmsá		1 - e2/e3
Grunnmynd - Áfangi 2 Norðlingavað - Hólmsá Valkostur 2 - Austari hluti		
Mælikvarði (A3)	EFLA teikning nr.	útgáfa
1:5000	2970-311 F-021B 0	F-021B
		teikning nr.

Suðurlandsvegur, áfangi 2, stöð 4600-5200

- Skýringar**
- Veghæð í hönnunarlínu
 - Landhæð í hönnunarlínu
 - Fastur botn í hönnunarlínu

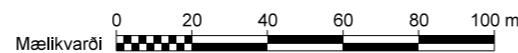


Skýringar

- Nýr vegkantur
- Fyrri áfangar
- Göngustígur
- Gönguleið (núv.)
- Hjólástígur
- GH-stígur (gang- og hjól.)
- Reiðstígur
- Reiðleið (núv. og nýjar)
- Brú/undirgöng
- Vegríð
- Aðkomuvegur



Landmælingar: Loftmyndir (Lidar) EFLA og Vegagerðin
 Hnitakerfi: ÍSN93 Hæðarkerfi: H2004
 Loftmynddata: Loftmyndir

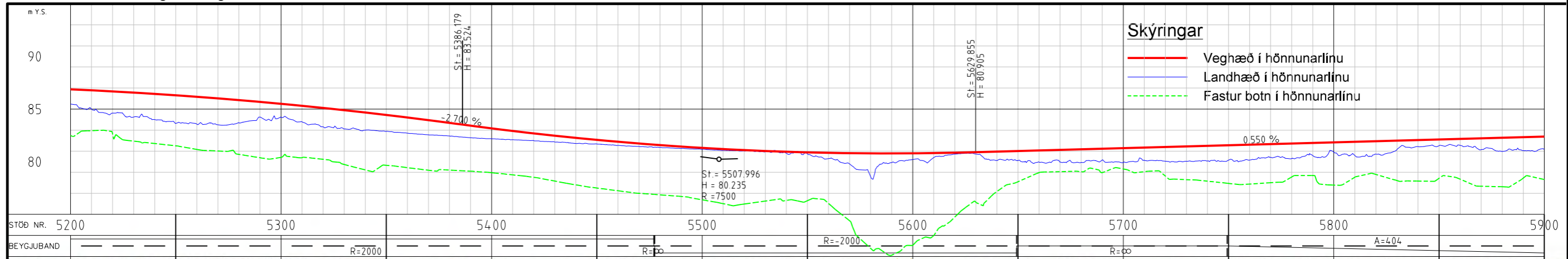


EFLA		VERKFRÆÐISTOFA	
DAGSETNING	NAFN		
HANNAÐ	Mars 2020	HJS	
TEKNAÐ	Feb. 2021	HJS	
YFIRFARIÐ	17.11.2020	SM	
útg. breyting	dags. nafn	áhr.	SAMBÝKKT

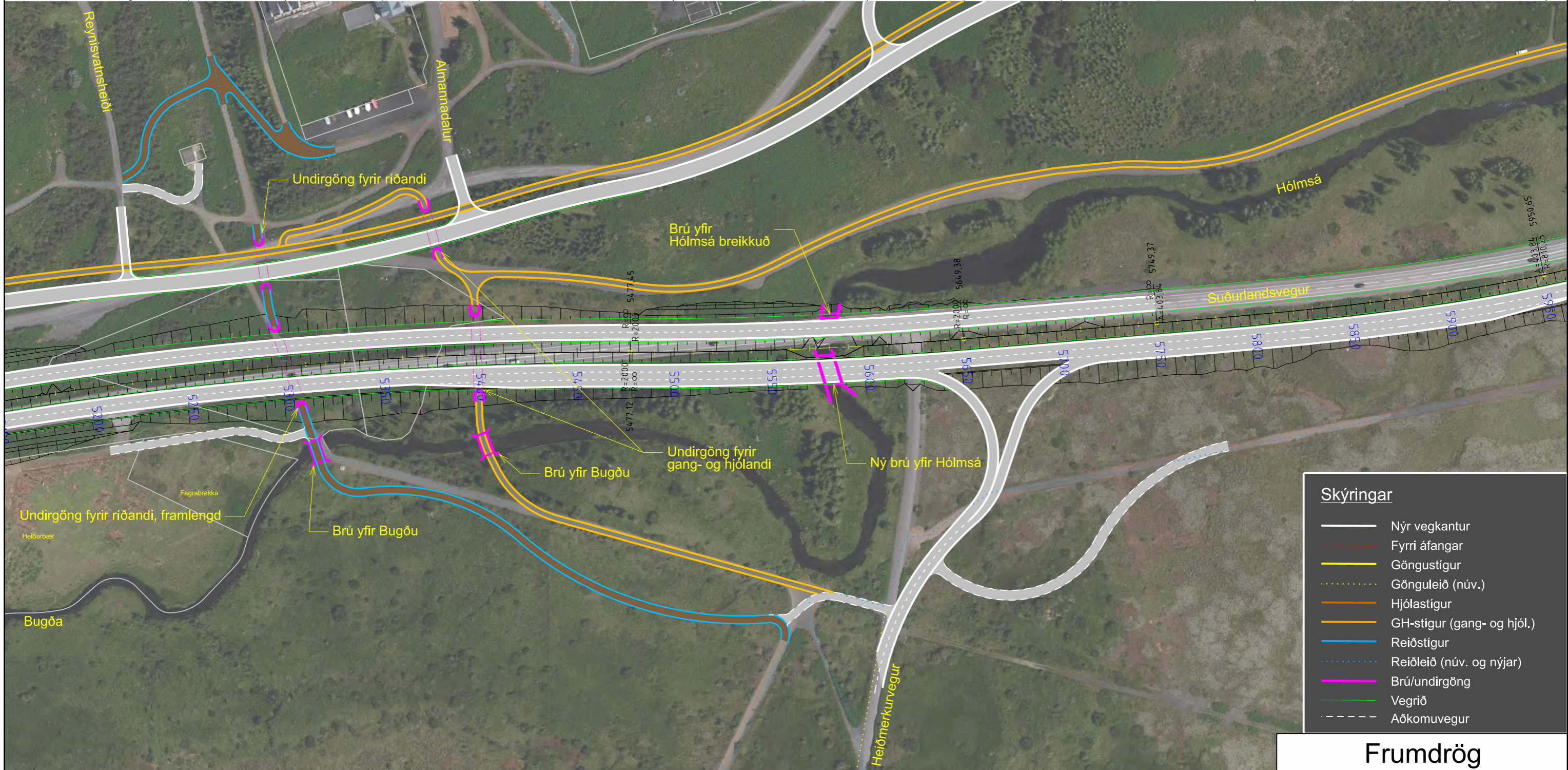


Frumdrög		vegrúmer
Suðurlandsvegur, tvöföldun Bæjarháls - Hólmsá		1 - e2/e3
Grunnmynd og langsníð Áfangi 2 - Stöð 4500-5200 Valkostur 2		
F-022B-A2-G&L-4500-5200-Valkostur2	Mælfvarði (A3) 1:2000/1:400	útgáfa 2970-311 F-022B 0
F-022B		skýring nr.

Suðurlandsvegur, áfangi 2, stöð 5200-5900 - Valkostur 2



Skýringar
 — Veghæð í hönnunarlínu
 — Landhæð í hönnunarlínu
 - - - Fastur botn í hönnunarlínu



Skýringar

- Nýr vegkantur
- Fyrri áfangar
- Göngustígur
- Gönguleið (núv.)
- Hjólastígur
- GH-stígur (gang- og hjól.)
- Reiðstígur
- Reiðleið (núv. og nýjar)
- Brú/undirgöng
- Vegrið
- - - Aðkomuvegur

Frumdrög

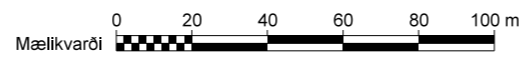
Suðurlandsvegur, tvöföldun
 Bæjarháls - Hólmsá

Grunnmynd og langsníð
 Áfangi 2 - Stöð 5200-5900
 Valkostur 2

vegrúmer 1 - e2/e3


Mælikvarði (A3) 1:2000/1:400 EFLA teikning nr. 2970-311 F-023B 0 útgáfa F-023B

Landmælingar: Loftmyndir (Lidar) EFLA og Vegagerðin
 Hnitakerfi: ÍSN93 Hæðarkerfi: H2004
 Loftmynddata: Loftmyndir

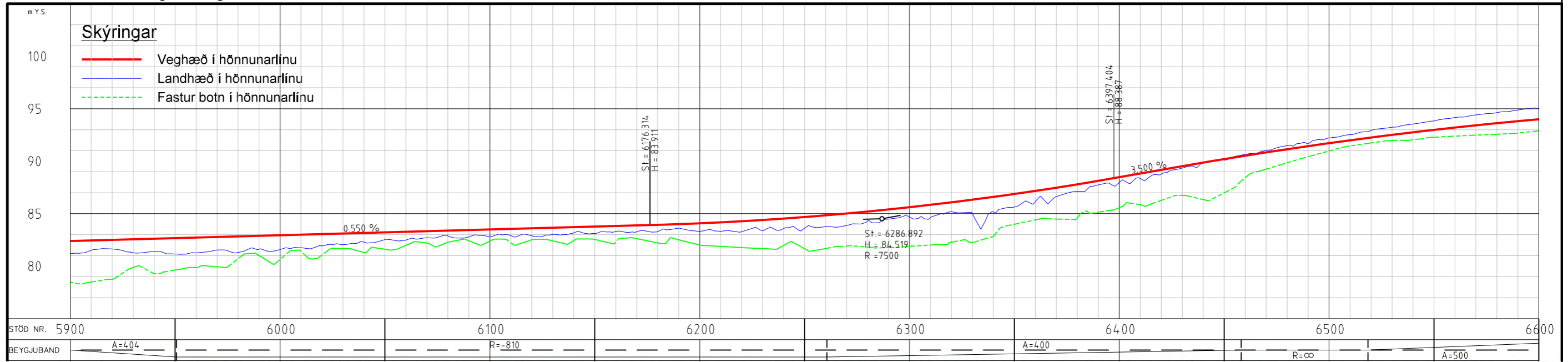


útg.	breyting	dags.	nafn	ýfir.	SAMBÝKKT

EFLA VERKFRÆÐISTOFA		
HANNAÐ	Mars 2020	HJS
TEIKNAD	Des. 2021	HJS
YFIRFARIÐ	17.11.2020	SM

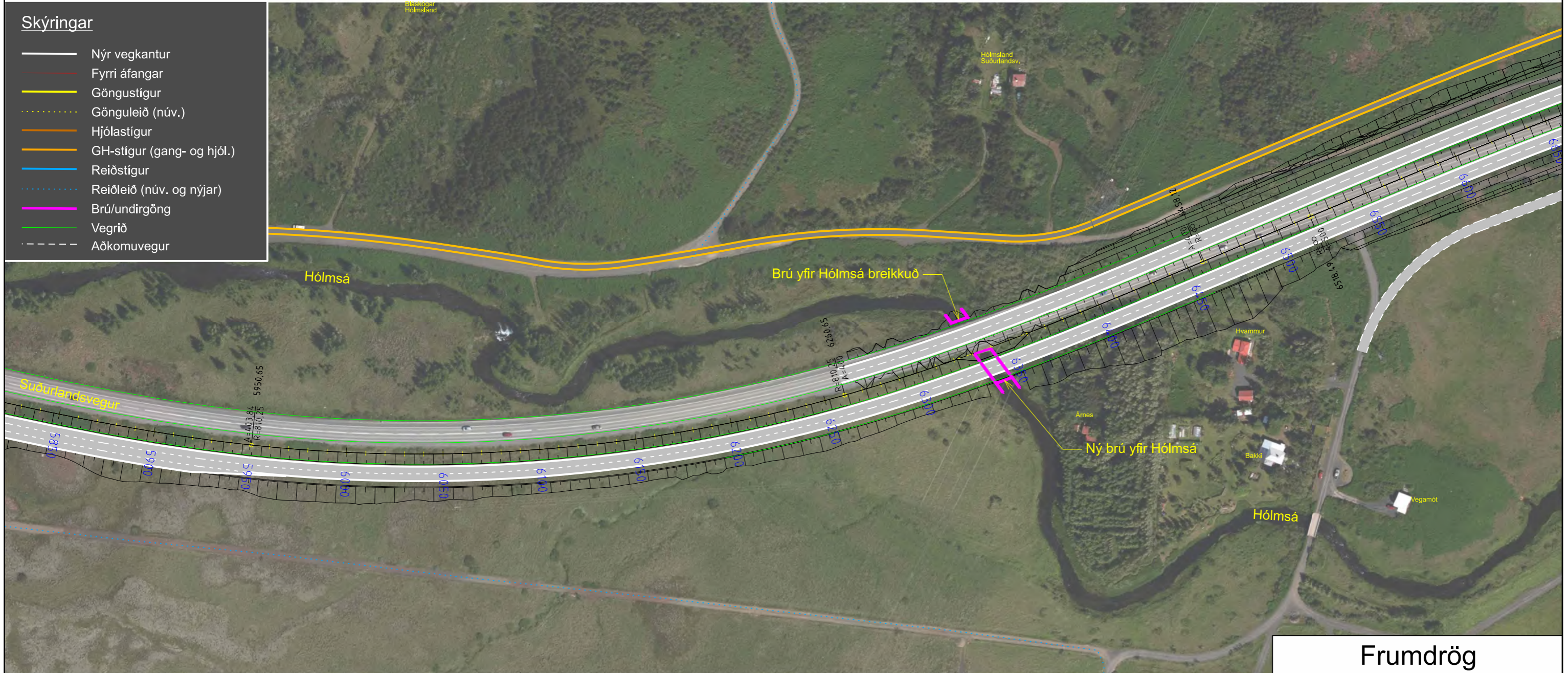


Suðurlandsvegur, áfangi 2, stöð 5900-6600 - Valkostur 2



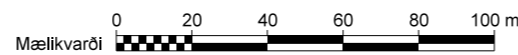
Skýringar

- Nýr vegkantur
- Fyrri áfangar
- Göngustígur
- Gönguleið (núv.)
- Hjólastígur
- GH-stígur (gang- og hjól.)
- Reiðstígur
- - - Reiðleið (núv. og nýjar)
- Brú/undirgöng
- Vegrið
- - - Aðkomuvegur



Frumdrög

Landmælingar: Loftmyndir (Lidar) EFLA og Vegagerðin
 Hnitakerfi: ÍSN93 Hæðarkerfi: H2004
 Loftmynddata: Loftmyndir

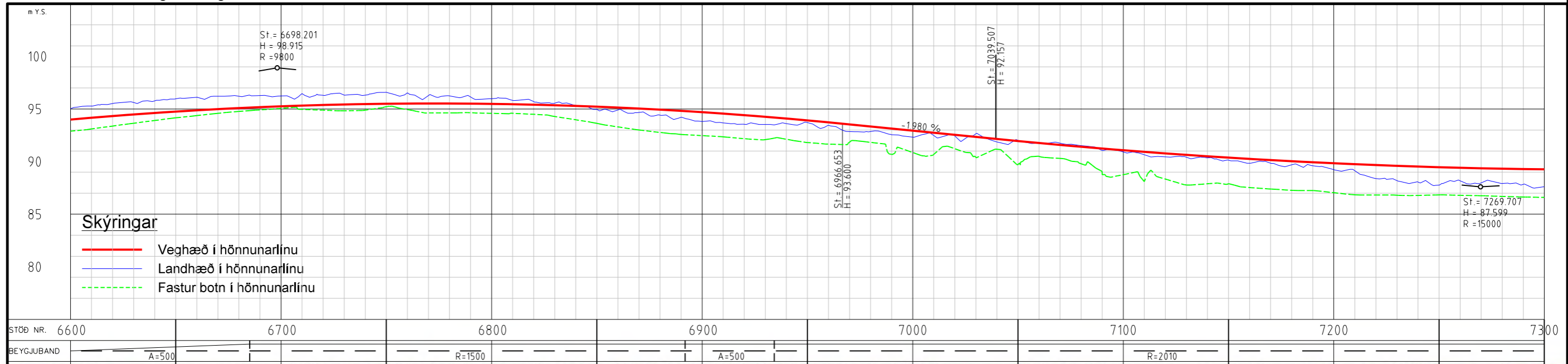


EFLA VERKFRÆÐISTOFA		
DAGSETNING	NAFN	
HANNAÐ	Mars 2020	HJS
TEIKNAD	Des. 2021	HJS
YFIRFARIÐ	17.11.2020	SM



Suðurlandsvegur, tvöföldun Bæjarháls - Hólmsá		vegrúmer 1 - e2/e3
Grunnmynd og langsníð Áfangi 2 - Stöð 5900-6600 Valkostur 2		
Mælikvarði (A3) 1:2000/1:400	EFLA teikning nr. 2970-311 F-024B 0	útgáfa F-024B

Suðurlandsvegur, áfangi 2, stöð 6600-7300 - Valkostur 2



Skýringar

- Nýr vegkantur
- Fyrri áfangar
- Göngustígur
- Gönguleið (núv.)
- Hjólastígur
- GH-stígur (gang- og hjól.)
- Reiðstígur
- Reiðleið (núv. og nýjar)
- Brú/undirgöng
- Vegrið
- - - Aðkomuvegur

Frumdrög

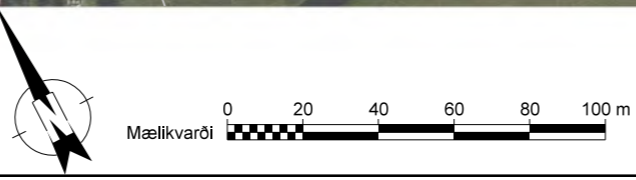
Suðurlandsvegur, tvöföldun
Bæjarháls - Hólmsá

Grunnmynd og langsníð
Áfangi 2 - Stöð 6600-7300
Valkostur 2

vegrúmer 1 - e2/e3


Mælfvarði (A3) 1:2000/1:400 EFLA teikning nr. 2970-311 F-025B 0 útgáfa F-025B teikning nr.

Landmælingar: Loftmyndir (Lidar) EFLA og Vegagerðin
Hnitakerfi: ÍSN93 Hæðarkerfi: H2004
Loftmyndadata: Loftmyndir



útg.	breyting	dags.	nafn	yrfr.	SAMBÝKKT

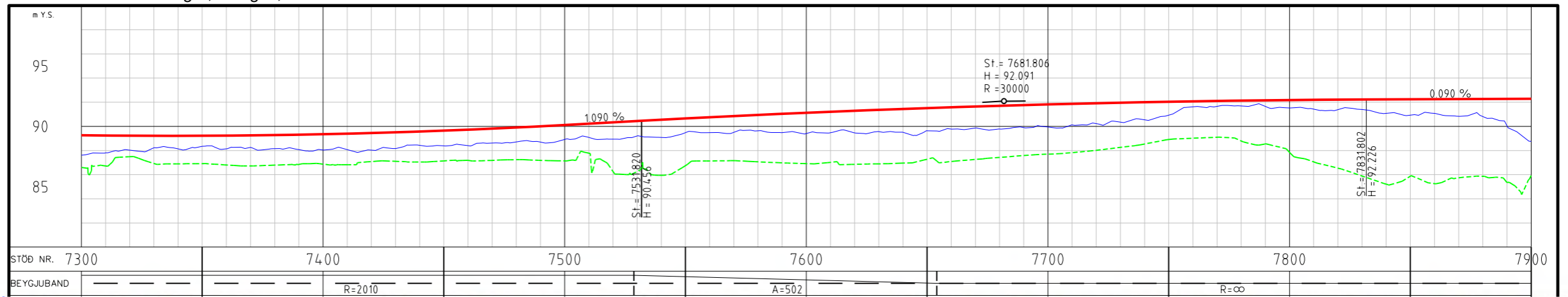
EFLA VERKFRÆÐISTOFA		
HANNAÐ	Mars 2020	HJS
TEKNAÐ	Des. 2021	HJS
YFRIFRÁÐ	17.11.2020	SM



Suðurlandsvegur, áfangi 2, stöð 7300-7900 - Valkostur 2

Skýringar

- Veghæð í hönnunarlínu
- Landhæð í hönnunarlínu
- - - Fastur botn í hönnunarlínu

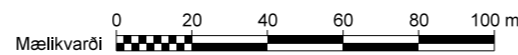


Skýringar

- Nýr vegkantur
- Fyrri áfangar
- Göngustígur
- - - Gönguleið (núv.)
- Hjólastígur
- GH-stígur (gang- og hjól.)
- Reiðstígur
- - - Reiðleið (núv. og nýjar)
- Brú/undirgöng
- Vegrið
- - - Aðkomuvegur



Landmælingar: Loftmyndir (Lidar) EFLA og Vegagerðin
 Hnitakerfi: ÍSN93 Hæðarkerfi: H2004
 Loftmynddata: Loftmyndir



EFLA VERKFRÆÐISTOFA	
HANNAÐ	Mars 2020
TEIKNAD	Des. 2021
YFIRFARIÐ	17.11.2020
útg. breyting	dags. nafn. yfir. SAMÞYKKT



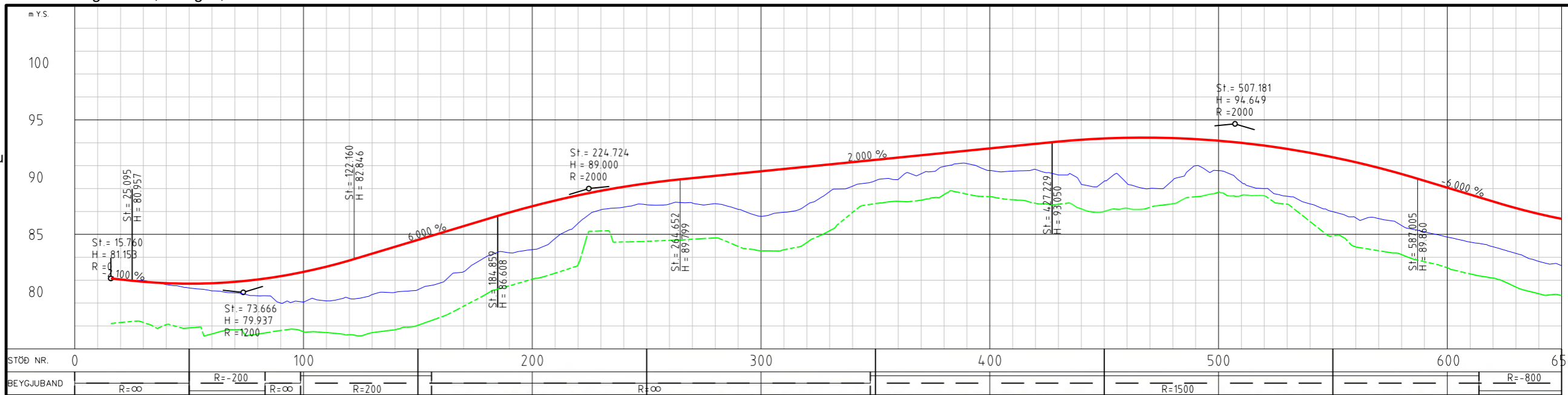
Frumdrög

Suðurlandsvegur, tvöföldun Bæjarháls - Hólmsá		vegrúmer 1 - e2/e3
Grunnmynd og langsníð Áfangi 2 - Stöð 7300-7900 Valkostur 2		
F-026B-A2-G&L-6600-7300-Valkostur2	Mælfvarfi (A3) 1:2000/1:400	EFLA teikning nr. 2970-311 F-026B 0
F-026B		teikning nr.

Vegbrekkur, áfangi 2, stöð 0-650 - Valkostur 2

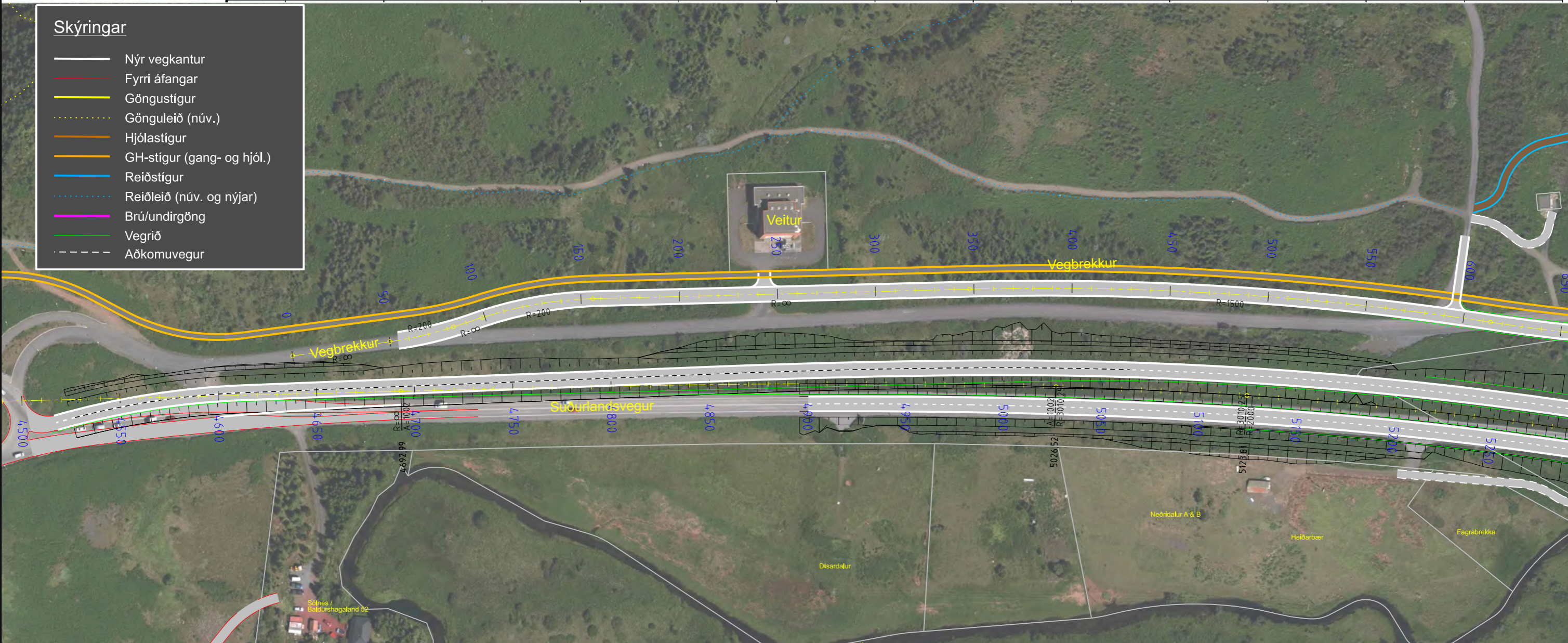
Skýringar

- Veghæð í hönnunarlínu
- Landhæð í hönnunarlínu
- - - Fastur botn í hönnunarlínu

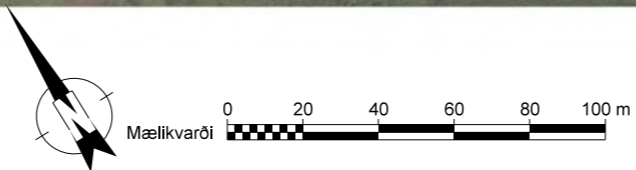


Skýringar

- Nýr vegkantur
- Fyrri áfangar
- Göngustígur
- - - Gönguleið (núv.)
- Hjólastígur
- GH-stígur (gang- og hjól.)
- Reiðstígur
- - - Reiðleið (núv. og nýjar)
- Brú/undirgöng
- Vegrið
- - - Aðkomuvegur



Landmælingar: Loftmyndir (Lidar) EFLA og Vegagerðin
 Hnitakerfi: ÍSN93 Hæðakerfi: H2004
 Loftmynddata: Loftmyndir



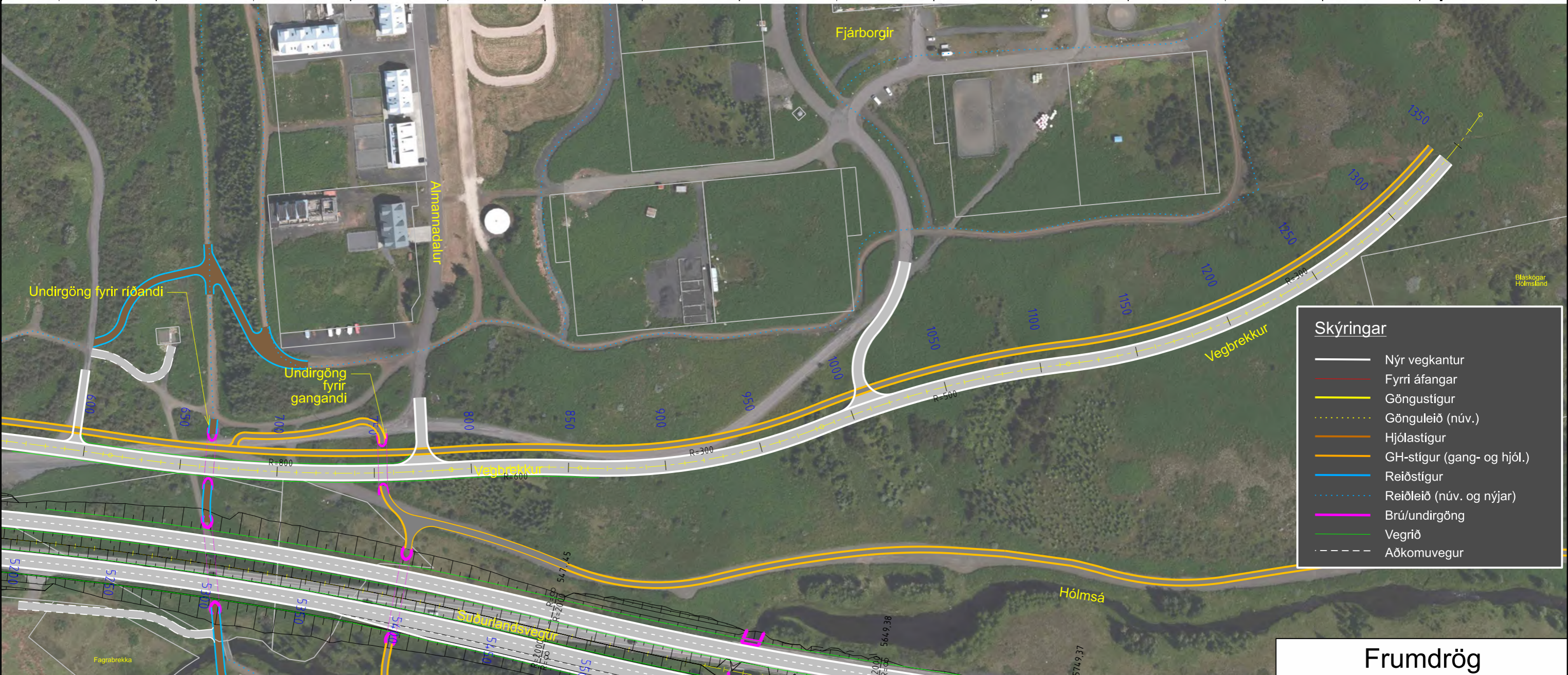
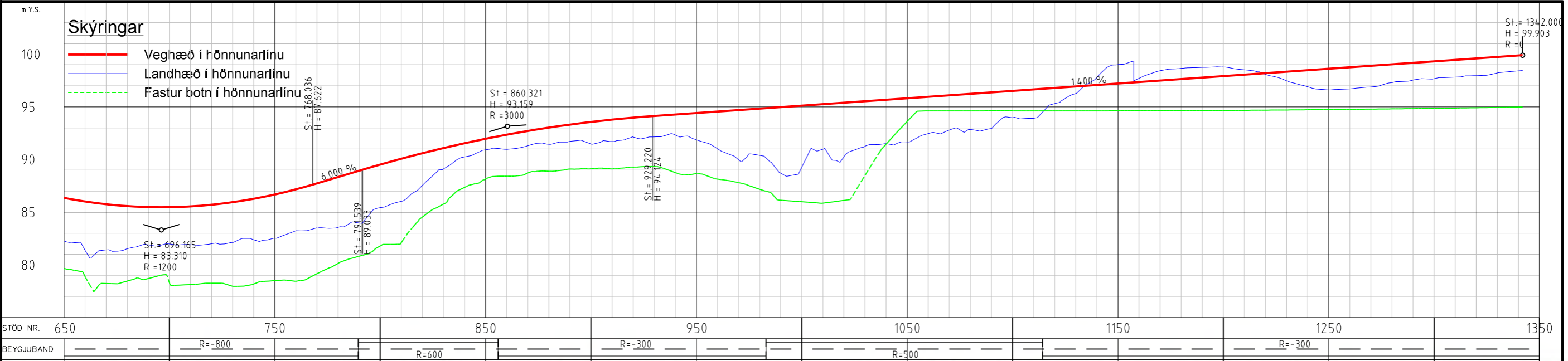
útg.	breyting	dags.	nafn	ylfr.	SMBYKKT

EFLA		VERKFRÆÐISTOFA	
DAGSETNING		NAFN	
HANNAÐ	Mars 2020	HJS	
TEKNAÐ	Des. 2021	HJS	
YFRIFRÁÐ	17.11.2020	SM	



Frumdrög		vegrúmer
Suðurlandsvegur, tvöföldun Bæjarháls - Hólmásá		1 - e2/e3
Grunnmynd og langsníð Áfangi 2 - Vegbrekkur - Stöð 0-650 Valkostur 1		
F-027B-A2-G&L- Vegbrekkur-V2.dgn	Mælfvarfi (A3) 1:2000/1:400	EFLA teikning nr. 2970-311 F-027B 0
		útgáfa SM
		teikning nr. F-027B

Vegbrekkur, áfangi 2, stöð 650-1350 - Valkostur 2



Skýringar

- Nýr vegkantur
- Fyrri áfangar
- Göngustígur
- Gönguleið (núv.)
- Hjólástígur
- GH-stígur (gang- og hjól.)
- Reiðstígur
- Reiðleið (núv. og nýjar)
- Brú/undirgöng
- Vegrið
- - - Aðkomuvegur

Frumdrög

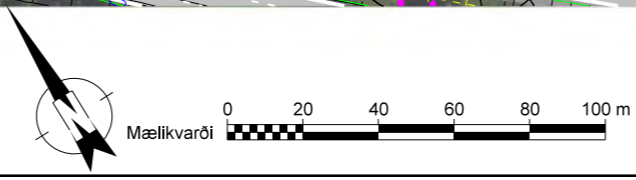
Suðurlandsvegur, tvöföldun
Bæjarháls - Hólmsá

Grunnmynd og langsníð
Áfangi 2 - Vegbrekkur - Stöð 650-1350
Valkostur 2


vegrúmer 1 - e2/e3

F-028B-AZ-GÁL-Vegbrekkur-V2.dgn 1:2000/1:400 Mafkvarði (A3) EFLA teikning nr. 2970-311 F-028B 0 útgáfa 0

Landmælingar: Loftmyndir (Lidar) EFLA og Vegagerðin
Hnitakerfi: ÍSN93 Hæðarkerfi: H2004
Loftmyndataka: Loftmyndir



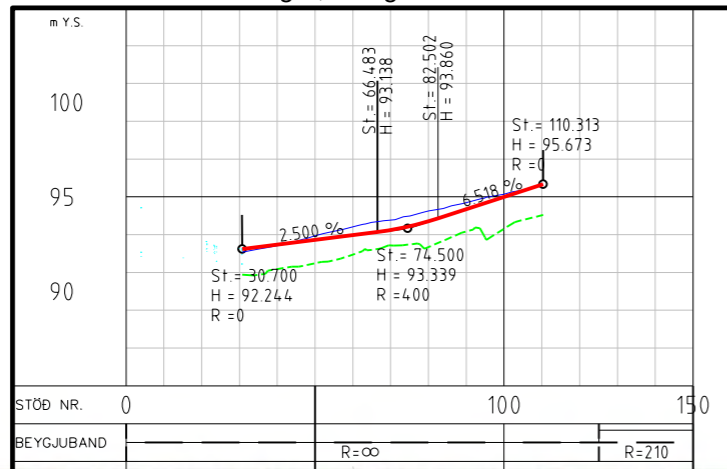
EFLA		VERKFRÆÐISTOFA	
HANNAÐ	MASS 2020	NAFN	HJÓ
TEIKNAD	Des. 2021	HJÓ	
YFIRFARIÐ	17.11.2020	SM	
útg. breyting	dags.	nafn	yrfr.
		SAMBÝKKT	



Skýringar

- Veghæð í hönnunarlínu
- Landhæð í hönnunarlínu
- - - Fastur botn í hönnunarlínu

Hafravatsvegur, áfangi 2 - Valkostur 2



Skýringar


- Nýr vegkantur
- Fyrri áfangar
- Göngustígur
- - - Gönguleið (núv.)
- Hjólastígur
- GH-stígur (gang- og hjól.)
- Reiðstígur
- - - Reiðleið (núv. og nýjar)
- Brú/undirgöng
- Vegrið
- - - Aðkomuvegur



Landmælingar: Loftmyndir (Lidar) EFLA og Vegagerðin
 Hnitakerfi: ÍSN93 Hæðarkerfi: H2004
 Loftmynddata: Loftmyndir



EFLA VERKFRÆÐISTOFA	
DAGSETNING	NAFN
HANNAÐ Mars 2020	HJS
TEKNAÐ Des. 2021	HJS
YFIRFARIÐ 17.11.2020	SM
útg. breyting	dags. nafn yfir. SAMÞYKKT



Frumdrög	
Suðurlandsvegur, tvöföldun Bæjarháls - Hölsá	
Grunnmynd og langsníð Áfangi 2 - Hafravatsvegur Valkostur 2	
Mælikvarði (A3) F-029B-AZ-G&L- Hafravatsvegur-V2.dgn	EFLA teikning nr. 2970-311 F-029B 0
Útgáfa 1:2000/1:400	Útgáfa F-029B
vegrúmer 1 - e2/e3	teikning nr.

Áfangi 3 - Valkostur 3



Skýringar

	Nýr vegkantur
	Fyrri áfangar
	Göngustígur
	Gönguleið (núv.)
	Hjólástígur
	GH-stígur (gang- og hjól.)
	Reiðstígur
	Reiðleið (núv. og nýjar)
	Brú/undirgöng
	Vegrið
	Aðkomuvegur

Rauðavatn

Selás

Rampi á brú yfir Suðurlandsveg

Rampi í göngum undir Suðurlandsveg

Rauðavatnsskógur

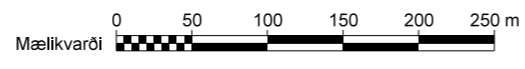
Suðurlandsvegur

Breiðholtsbraut

Norðlingahöfð

Norðlingavað

Landmælingar: Loftmyndir (Lidar) EFLA og Vegagerðin
 Hnitakerfi: ÍSN93 Hæðarkerfi: H2004
 Loftmyndataka: Loftmyndir

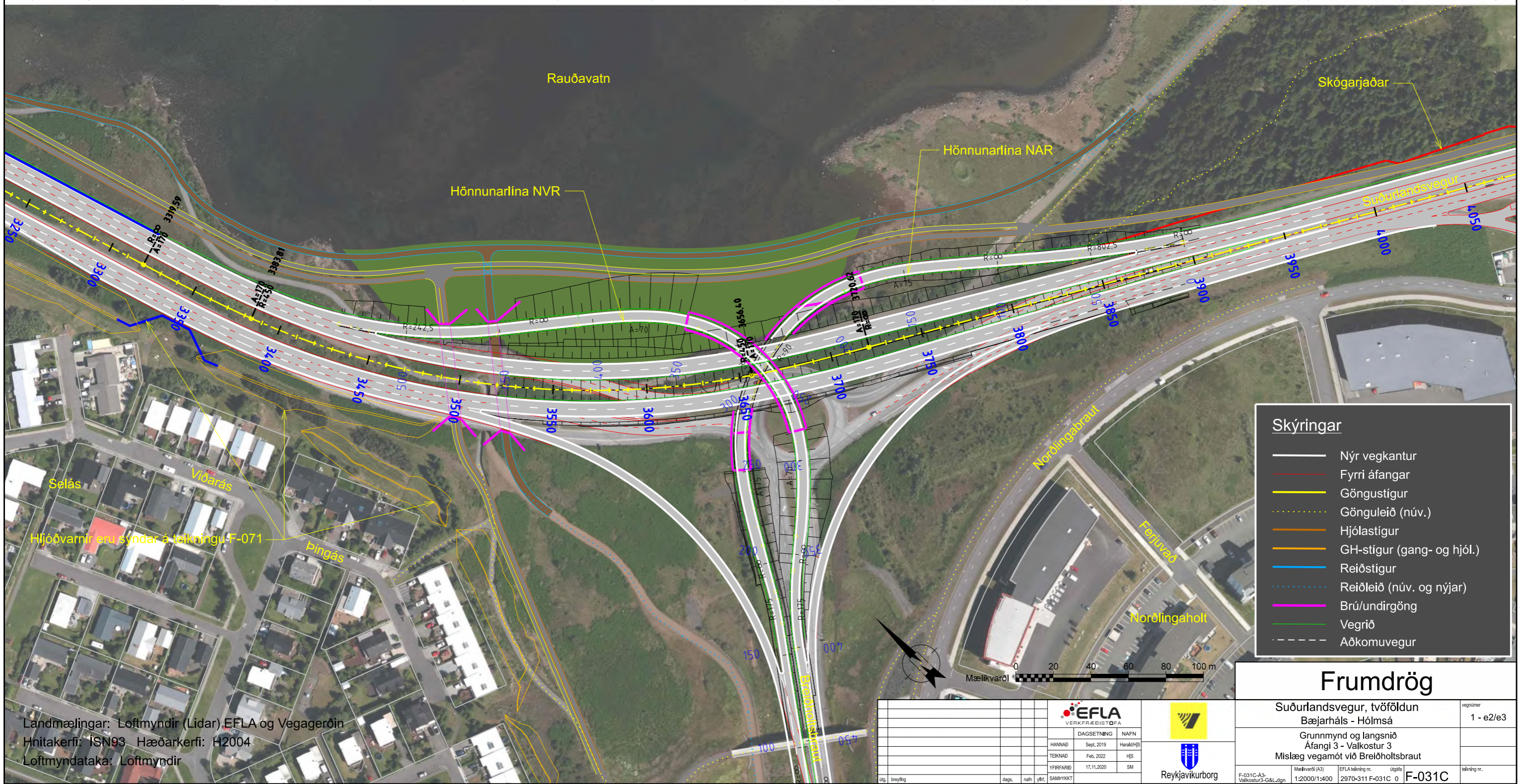
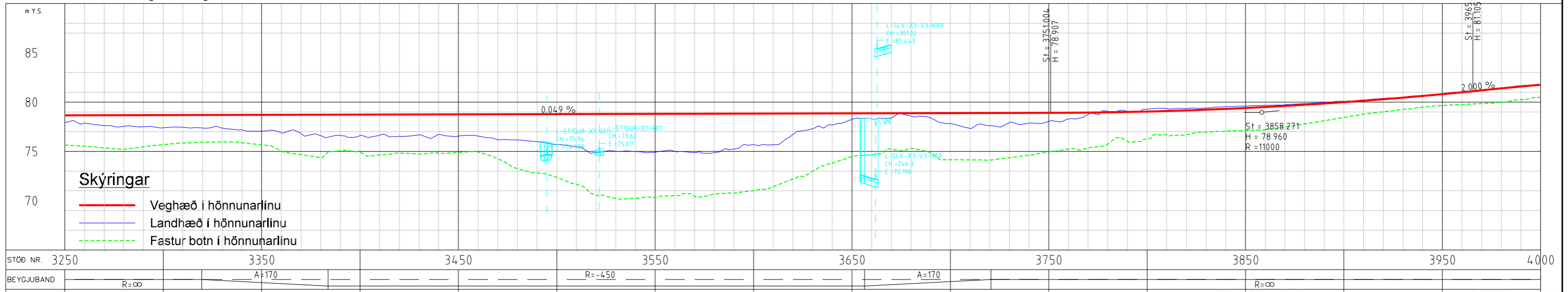


EFLA				
VERKFRÆÐISTOFA				
DAGSETNING	NAFN			
HANNAÐ	Sept. 2019	Haraldur HJ		
TEIKNAD	Feb. 2021	HJS		
YFIRFARIÐ	17.11.2020	SM		
útg. breyting	dags.	nafn	ylfr.	SAMBÝKKT



Frumdrög				
Suðurlandsvegur, tvöföldun				
Bæjarháls - Hólmháls				
Grunnmynd - Áfangi 3				
Mislæg vegamót við Breiðholtsbraut				
Valkostur 3				
F-030C-Grunnmynd-Áfangi-3-Valkostur3	Mælikvarði (A3) 1:5000	EFLA teikning nr. 2970-311 F-030C 0	útgáfa F-030C	vegrúmer 1 - e2/e3
				teikning nr.

Suðurlandsvegur, áfangi 3 - Valkostur 3



Skýringar

- Nýr vegkantur
- Fyrri áfangar
- Göngustígur
- Gönguleið (núv.)
- Hjólástígur
- GH-stígur (gang- og hjól.)
- Reiðstígur
- Reiðleið (núv. og nýjar)
- Brú/undirgöng
- Vegrið
- Aðkomuvegur

Frumdrög

Suðurlandsvegur, tvöföldun
Bæjarháls - Hólmásá

Grunnmynd og langsmíð
Áfangi 3 - Valkostur 3

Mislæg vegamót við Breiðhóltsbraut

vegrúmer 1 - e2/e3

Reykjavíkurborg

F-031C-A3-
Valkostur3-G&L.dgn

1:2000/1:400

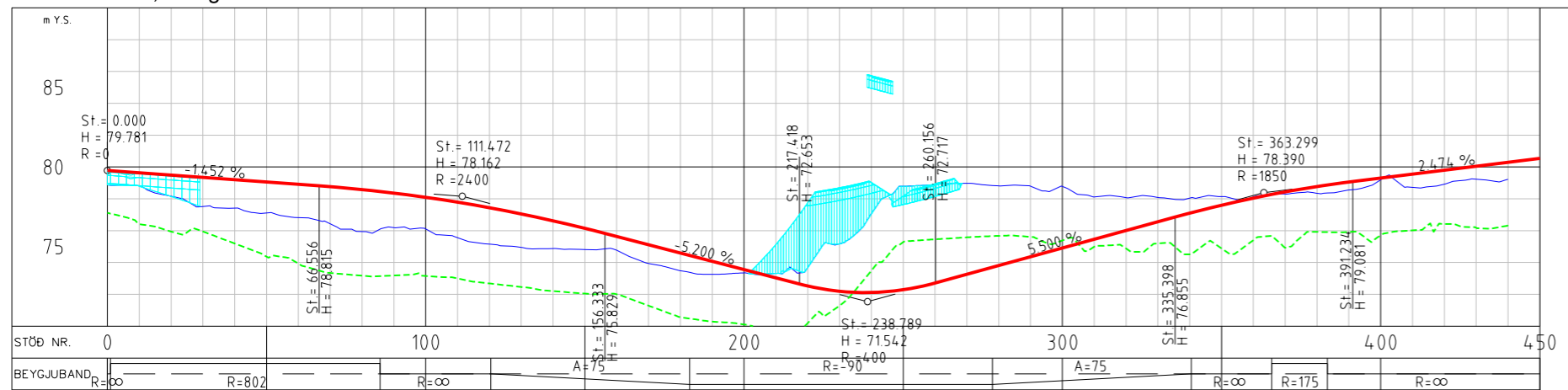
2970-311 F-031C 0

F-031C

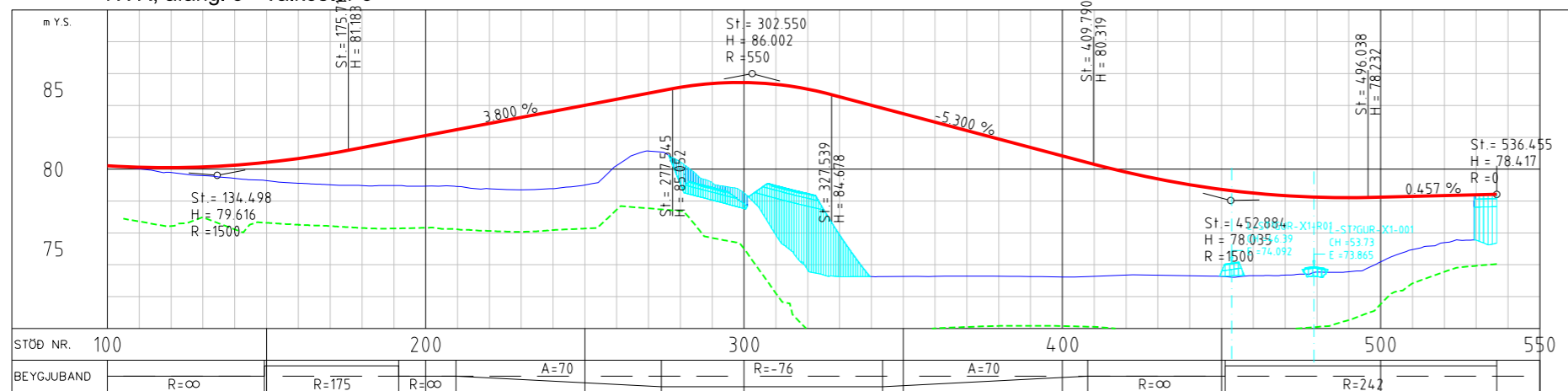
Landmælingar: Loftmyndir (Lidar), EFLA og Vegagerðin
Hnitakerfi: ISN93 Hæðarkerfi: H2004
Loftmyndataka: Loftmyndir

EFLA		VERKFRÆÐISTOFA	
DAGSETNING	NAFN		
HANNAÐ	Sept. 2019	Haraldur HJ	
TEIKNAD	Feb. 2022	HJS	
YFIRFARIÐ	17.11.2020	SM	
útg.	breyting	dags.	nafn
		yrfr.	SAMBÝKKT

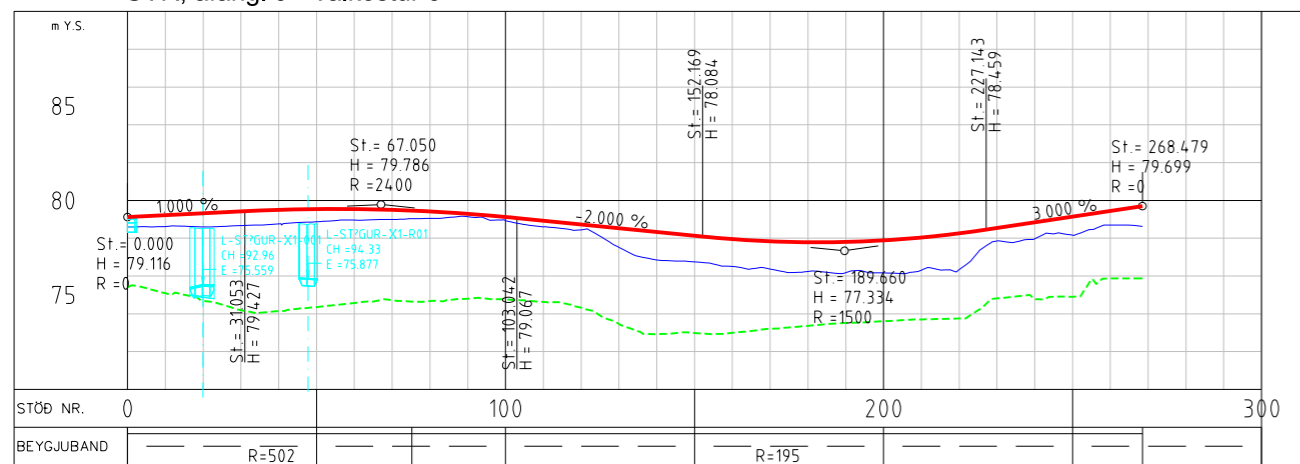
NAR, áfangi 3 - Valkostur 3



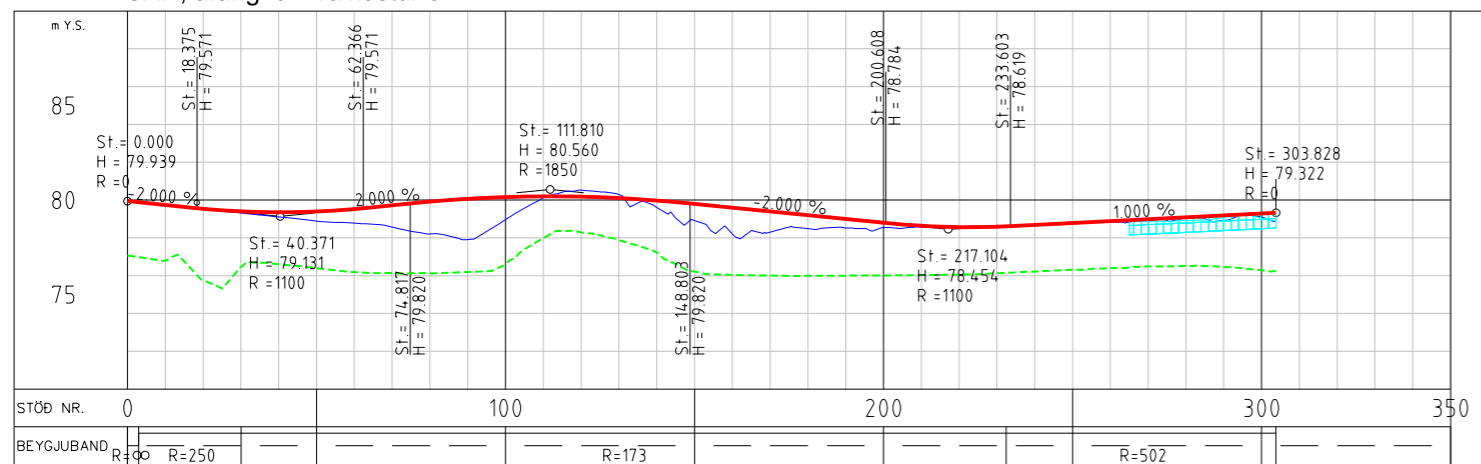
NVR, áfangi 3 - Valkostur 3



SVR, áfangi 3 - Valkostur 3

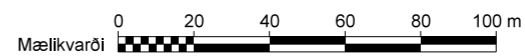


SAR, áfangi 3 - Valkostur 3



Skýringar

- Veghæð í hönnunarlínu
- Landhæð í hönnunarlínu
- - - Fastur botn í hönnunarlínu



Frumdrög

Landmælingar: Loftmyndir (Lidar) EFLA og Vegagerðin
 Hnitakerfi: ÍSN93 Hæðarkerfi: H2004
 Loftmyndadata: Loftmyndir

EFLA VERKFRÆÐISTOFA		
HANNAÐ	Sept. 2019	HJS
TEKNAÐ	Feb. 2022	HJS
YFIRFARIÐ	17.11.2020	SM
útg. breyting	dags.	nafn. yfir. SAMÞYKKT



Suðurlandsvegur, tvöföldun Bæjarháls - Hólmásá		vegrúmer 1 - e2/e3
Langsnið í rampa Áfangi 3 - Valkostur 3 Mislæg vegamót við Breiðhóltsbraut		
Mælikvarði (A3) F-032C-A3-Valkostur3 Langsnið_rampar.dgn	EFLA teikning nr. 2970-311 F-032C 0	útgáfa F-032C

Áfangi 4 - Valkostur 1

Rauðavatn

Rauðavatnsskógur

Norðlingahöfð

Norðlingavað

Bugða

Rauðhólar

Suðurlandsvegur

Undirgöng lengd

Mislæg vegamót við Norðlingavað - brú yfir Suðurlandsveg

Skýringar

- Nýr vegkantur
- Fyrri áfangar
- Göngustígur
- ⋯ Gönguleið (núv.)
- Hjólástígur
- GH-stígur (gang- og hjól.)
- Reiðstígur
- ⋯ Reiðleið (núv. og nýjar)
- Brú/undirgöng
- Vegrið
- - - Aðkomuvegur

Frumdrög

Suðurlandsvegur, tvöföldun
Bæjarháls - Hólmháls

vegrúmer
1 - e2/e3

Grunnmynd - Áfangi 4
Mislæg vegamót við Norðlingavað
Valkostur 1

Landmælingar: Loftmyndir (Lidar) EFLA og Vegagerðin

Hnitakerfi: ÍSN93 Hæðarkerfi: H2004

Loftmynddata: Loftmyndir

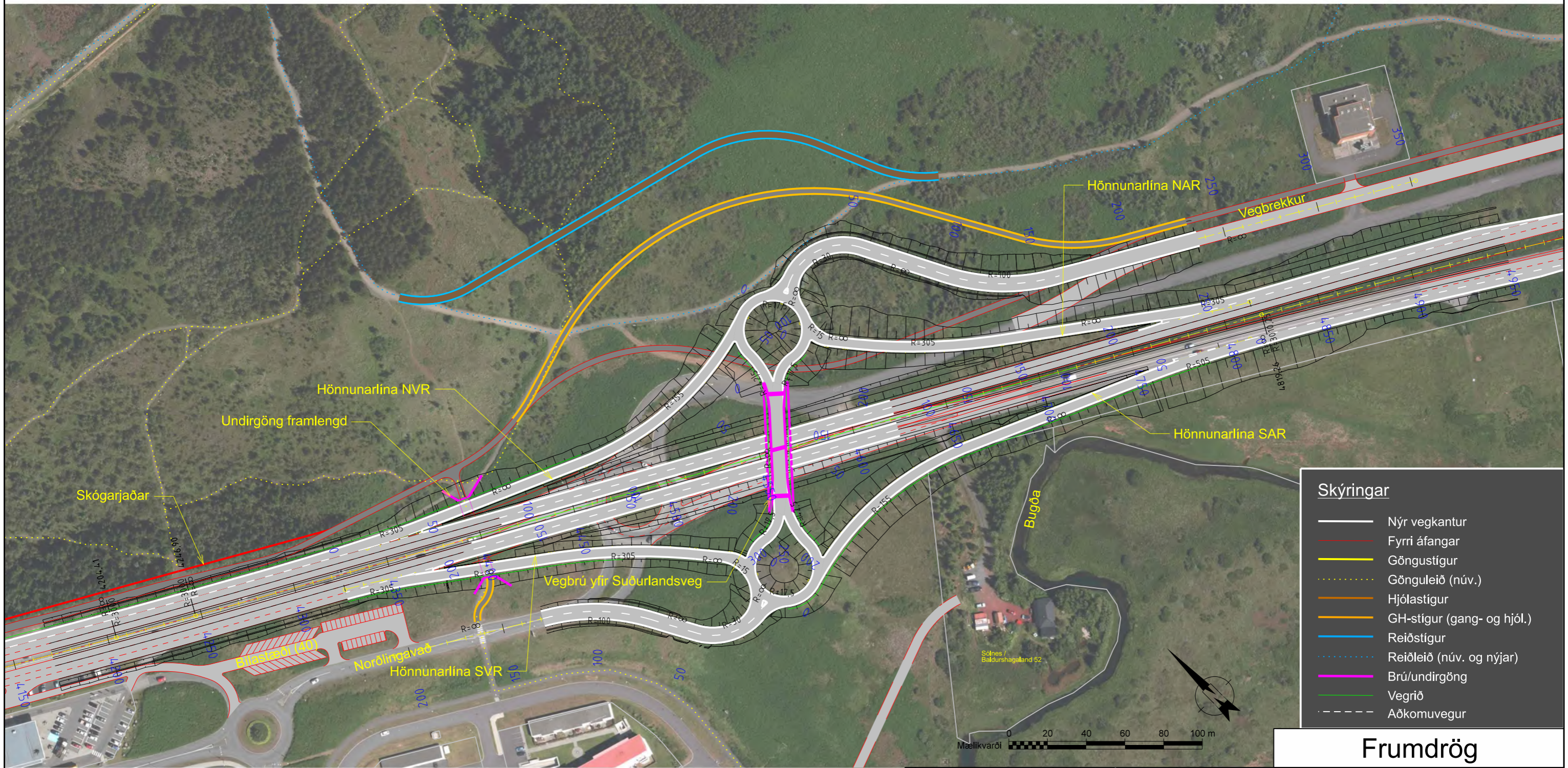
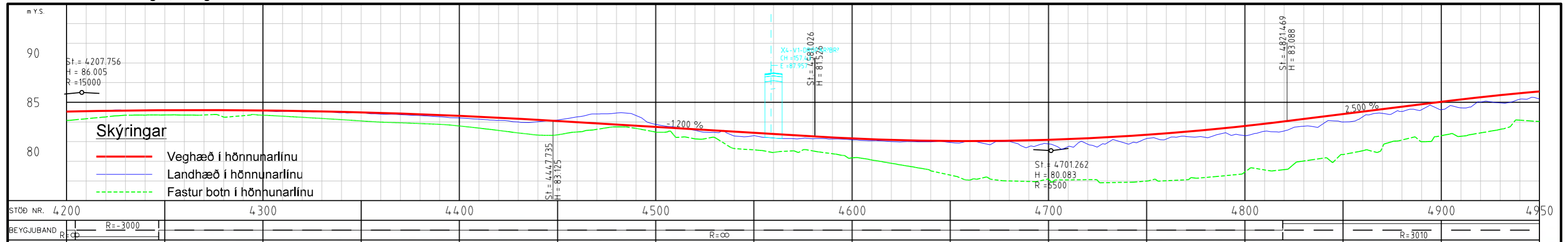


EFLA VERKFRÆÐISTOFA		DAGSETNING	NAFN	
		HANNAÐ	Sept. 2019	HJS
Reykjavíkurborg		TEIKNAD	Feb. 2021	HJS
		YFIRFARIÐ	17.11.2020	SM
útg. breyting	dags.	nafn	yfir.	SAMBÝKKT



F-040A-Grunnmynd-Áfangi4-Valkostur1
Mælikvarði (A3) 1:5000
EFLA teikning nr. 2970-311 F-040A 0
Útgáfa
F-040A
teikning nr.

Suðurlandsvegur, áfangi 4 - Valkostur 1



Skýringar

- Nýr vegkantur
- Fyrri áfangar
- Göngustígur
- Gönguleið (núv.)
- Hjólástígur
- GH-stígur (gang- og hjól.)
- Reiðstígur
- Reiðleið (núv. og nýjar)
- Brú/undirgöng
- Vegrið
- - - Aðkomuvegur

Frumdrög

Suðurlandsvegur, tvöföldun
Bæjarháls - Hólmásá

Grunnmynd og langsníð
Áfangi 4 - Valkostur 1
Mislæg vegamat við Norðlingavað

vegrúmer 1 - e2/e3

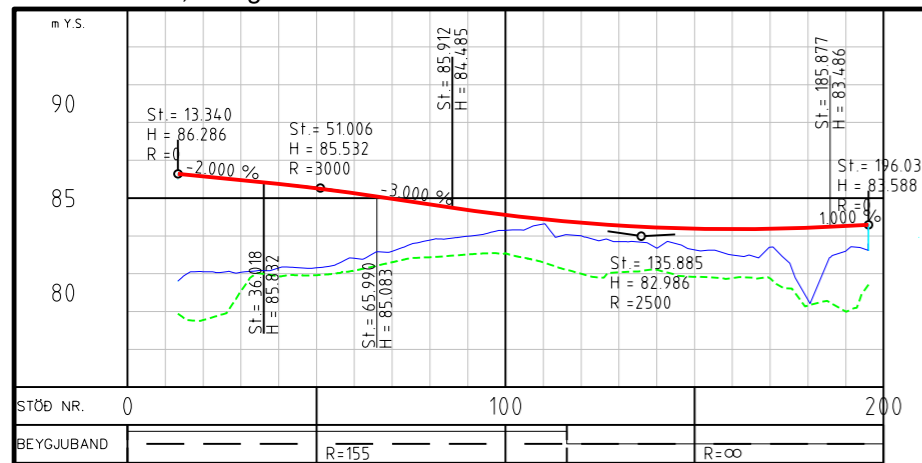
Mælfvarði (A3) F-041A-04-G&L-Valkostur1.dgn EFLA teikning nr. 2970-311 F-041A 0 útgáfa 0

Reykjavíkurborg

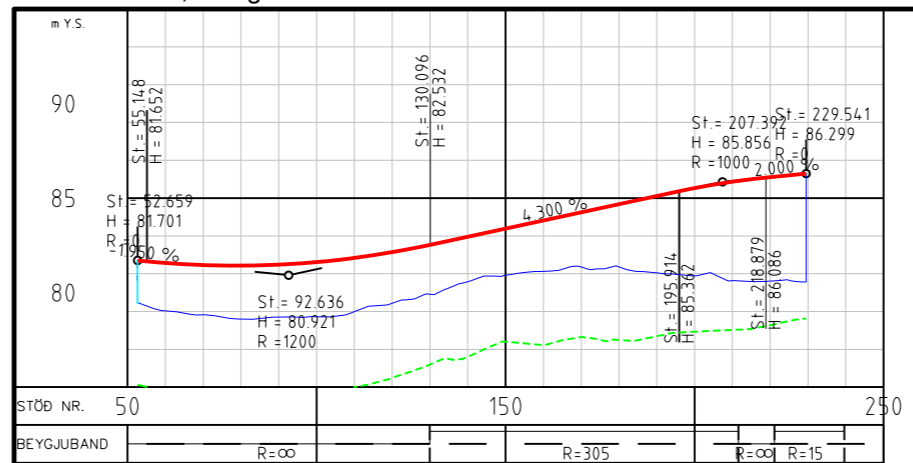
Landmælingar: Loftmyndir (Lidar) EFLA og Vegagerðin
Hnitakerfi: ÍSN93 Hæðarkerfi: H2004
Loftmyndataka: Loftmyndir

EFLA VERKFRÆÐISTOFA	
DAGSETNING	NAFN
HANNAÐ Sept. 2019	HJÓ
TEIKNAD Feb. 2021	HJÓ
YFIRFARIÐ 17.11.2020	SM
útg. breyting	dags. nafn. áhr. SAMÞYKKT

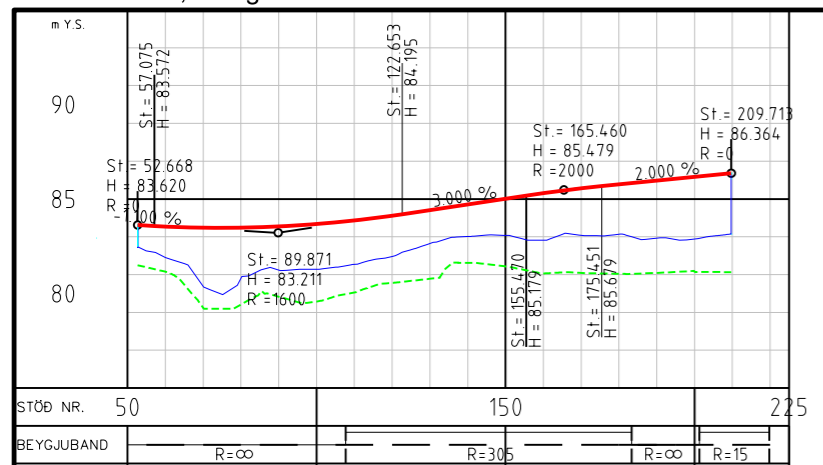
NVR, áfangi 4 - Valkostur 1



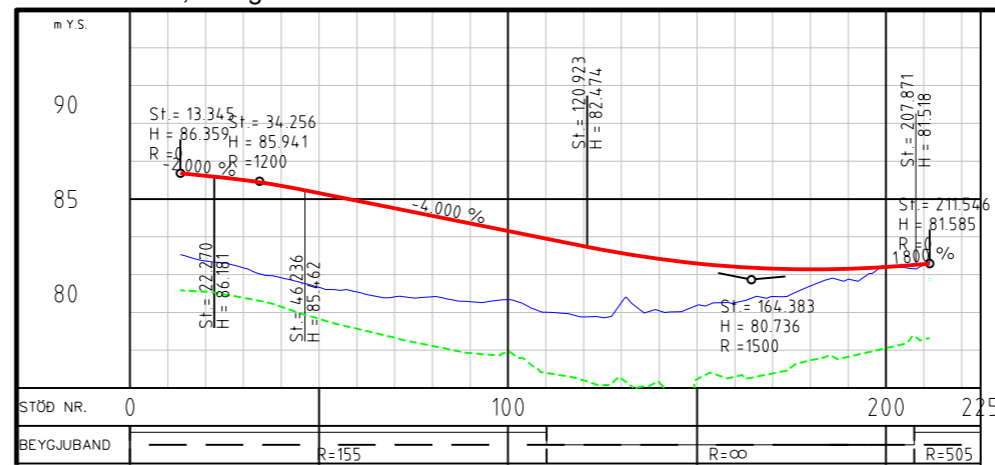
NAR, áfangi 4 - Valkostur 1



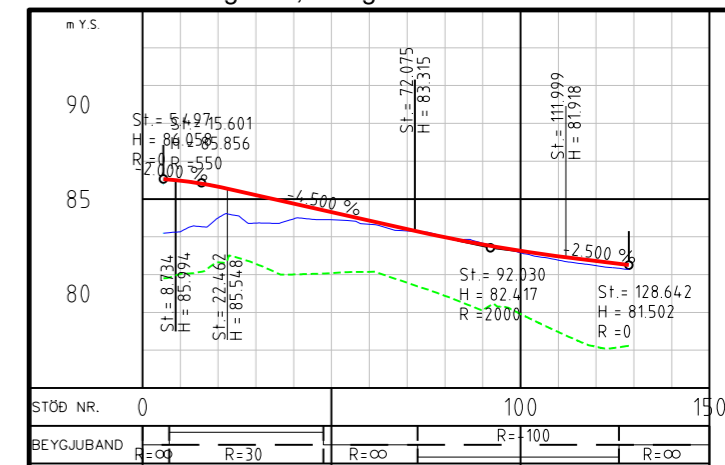
SVR, áfangi 4 - Valkostur 1



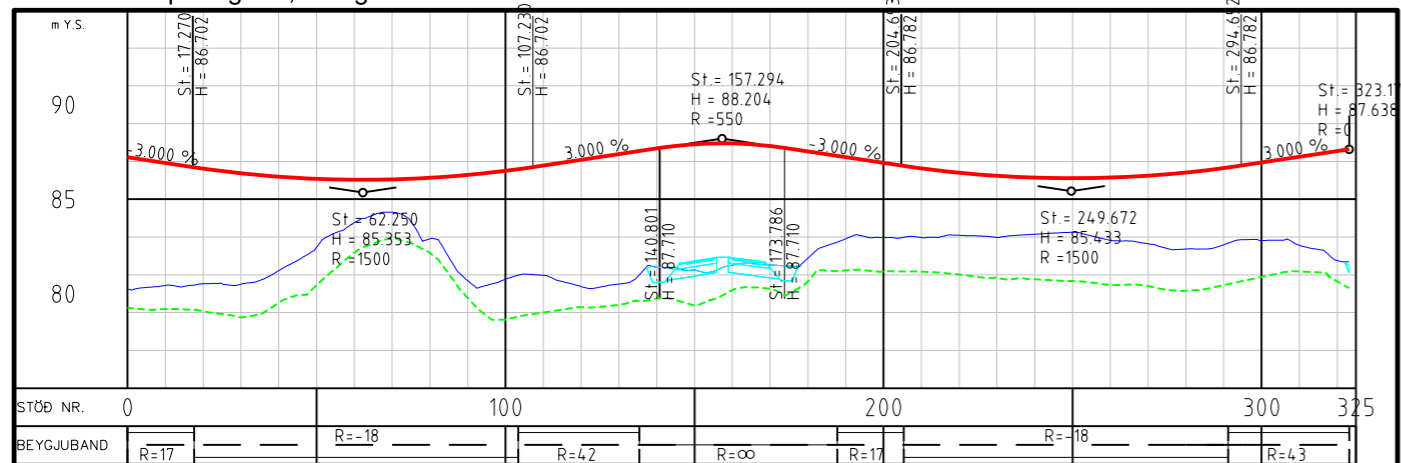
SAR, áfangi 4 - Valkostur 1



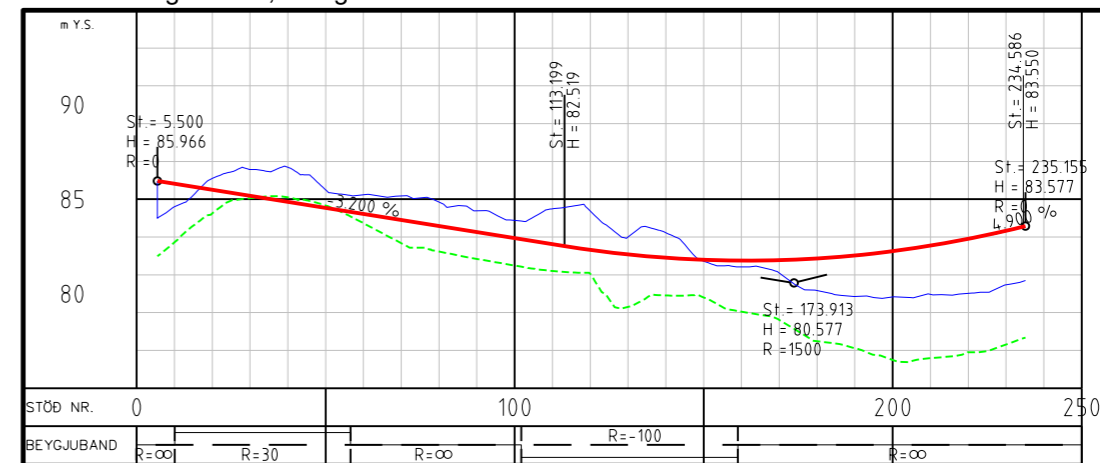
Norðlingavað, áfangi 4 - Valkostur 1



Dropar og brú, áfangi 4 - Valkostur 1

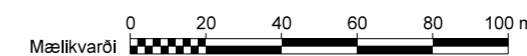


Vegbrekkur, áfangi 4 - Valkostur 1



Skýringar

- Veghæð í hönnunarlínu
- Landhæð í hönnunarlínu
- Fastur botn í hönnunarlínu



Landmælingar: Loftmyndir (Lidar) EFLA og Vegagerðin
 Hnitakerfi: ÍSN93 Hæðarkerfi: H2004
 Loftmyndataka: Loftmyndir

EFLA VERKFRÆÐISTOFA		
DAGSETNING	NAFN	
HANNAÐ	Sept. 2019	HJS
TEKNAÐ	Feb. 2022	HJS
YFRIFARIAÐ	17.11.2020	SM
útg. breyting	dags.	nafn
		SAMBÝRKT







Frumdrög

Suðurlandsvegur, tvöföldun Bæjarháls - Hólmásá	vegrúmer 1 - e2/e3
Langsnið í rampa Áfangi 4 - Valkostur 1 Mislæg vegamót við Norðlingavað	
Mælikvarði (A3) F-042A-A4-Valkostur1- Langsnið_rampar.dgn	útgáfa 1:2000/1:400
EFLA teikning nr. 2970-311 F-042A 0	teikning nr. F-042A

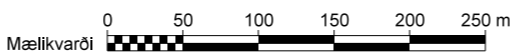
Áfangi 5 - Valkostur 2

Skýringar


-  Nýr vegkantur
-  Fyrri áfangar
-  Göngustígur
-  Gönguleið (núv.)
-  Hjólastígur
-  GH-stígur (gang- og hjól.)
-  Reiðstígur
-  Reiðleið (núv. og nýjar)
-  Brú/undirgöng
-  Vegrið
-  Aðkomuvegur



Landmælingar: Loftmyndir (Lidar) EFLA og Vegagerðin
 Hnitakerfi: ÍSN93 Hæðarkerfi: H2004
 Loftmynddata: Loftmyndir

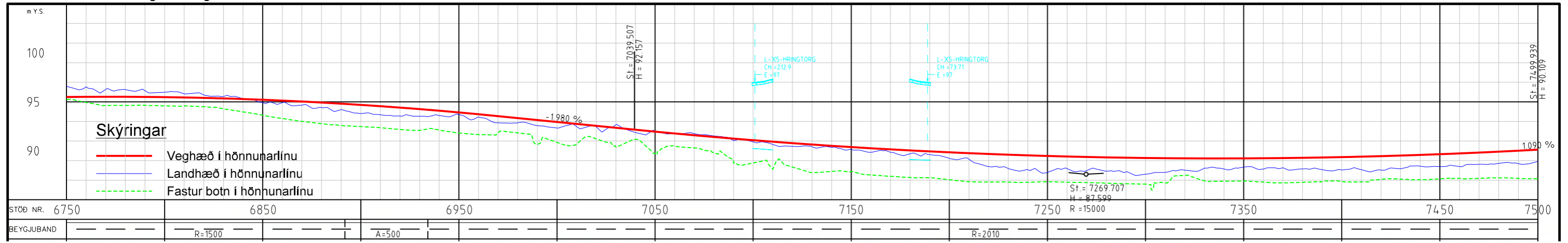


EFLA VERKFRÆÐISTOFA	
DAGSETNING	NAFN
HANNAÐ Sept. 2019	HJÓ
TEIKNAD Feb. 2022	HJÓ
YFIRFARIÐ	
útg. breyting	dags. nafn. yfir. SAMDYKKT

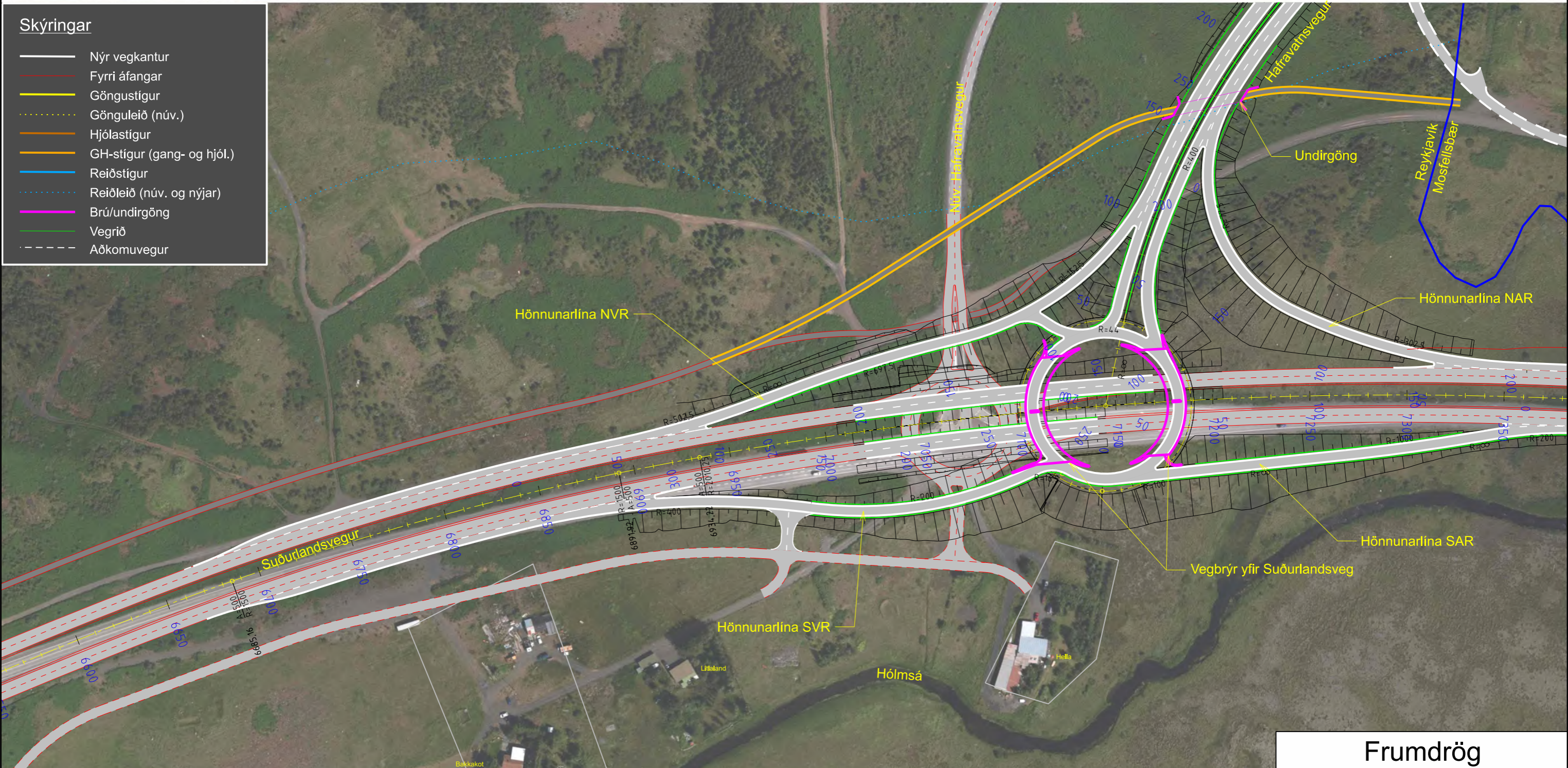


Frumdrög		vegrúmer
Suðurlandsvegur, tvöföldun Bæjarháls - Hólmsá		1 - e2/e3
Grunnmynd - Áfangi 5 Mislæg vegamót við Hafravatnsveg Valkostur 2		
Mælikvarði (A3) F-050B-Grunnmynd- Áfang5-Valkostur2	útgáfa 1:5000	skýring nr. 2970-311 F-050B 0
		F-050B

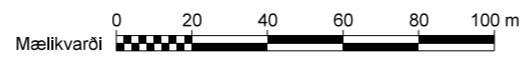
Suðurlandsvegur, áfangi 5 - Valkostur 2




- Skýringar**
- Nýr vegkantur
 - Fyrri áfangar
 - Göngustígur
 - Gönguleið (núv.)
 - Hjólastígur
 - GH-stígur (gang- og hjól.)
 - Reiðstígur
 - Reiðleið (núv. og nýjar)
 - Brú/undirgöng
 - Vegrið
 - Aðkomuvegur



Landmælingar: Loftmyndir (Lidar) EFLA og Vegagerðin
 Hnitakerfi: ÍSN93 Hæðarkerfi: H2004
 Loftmynddata: Loftmyndir



EFLA VERKFRÆÐISTOFA	
DAGSETNING	NAFN
HANNAÐ Sept. 2020	HJS
TEKNAÐ Feb. 2022	HJS
YFIRFARIÐ 17.11.2020	SM
útg. breyting	dags. nafn yfir. SAMÞYKKT



Frumdrög

Suðurlandsvegur, tvöföldun
 Bæjarháls - Hólmsá

Grunnmynd og langsníð
 Áfangi 5 - Valkostur 2
 Mislæg vegamót við Hafravatnsveg

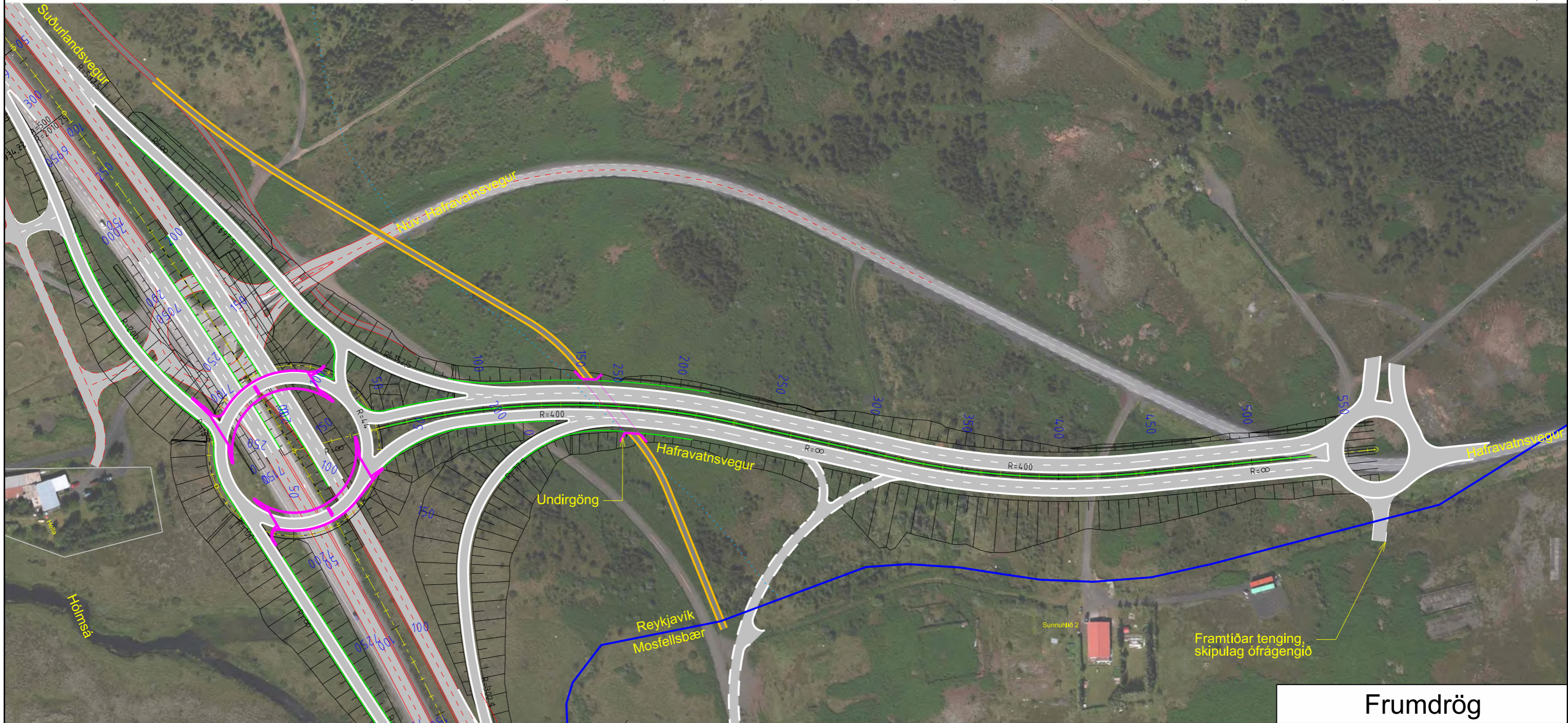
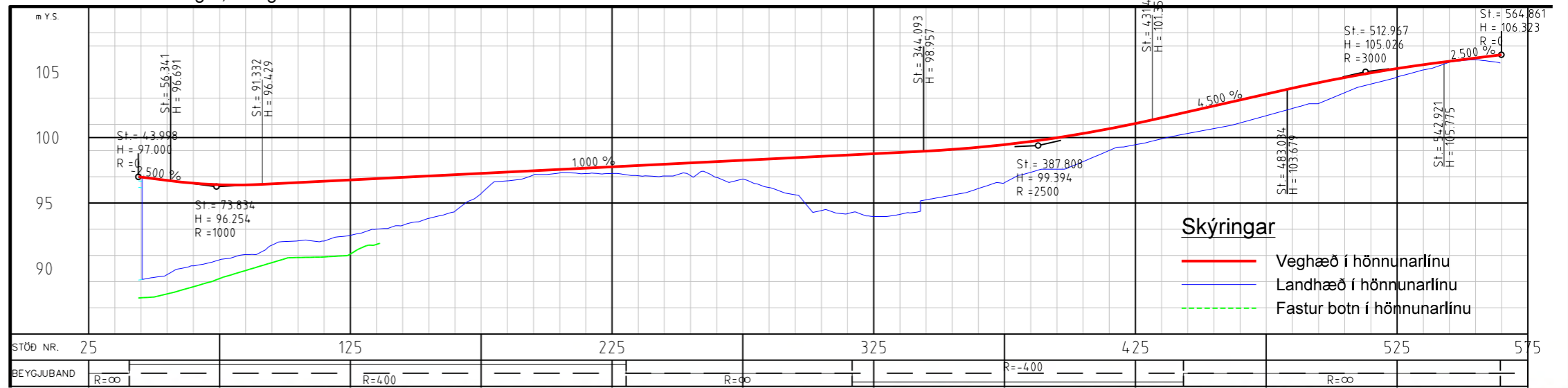
vegrúmer 1 - e2/e3

Mælfvarði (A3) F-051B-A5-G&L-Valkostur2.dgn
 EFLA teikning nr. 2970-311 F-051B 0
 útgáfa 1:2000/1:400

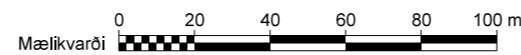
teikning nr. **F-051B**

Hafravatsvegur, áfangi 5 - Valkostur 2

- Skýringar**
- Nýr vegkantur
 - Fyrri áfangar
 - Göngustígur
 - Gönguleið (núv.)
 - Hjólástígur
 - GH-stígur (gang- og hjól.)
 - Reiðstígur
 - Reiðleið (núv. og nýjar)
 - Brú/undirgöng
 - Vegrið
 - Aðkomuvegur



Landmælingar: Loftmyndir (Lidar) EFLA og Vegagerðin
 Hnitakerfi: ÍSN93 Hæðarkerfi: H2004
 Loftmynddataka: Loftmyndir

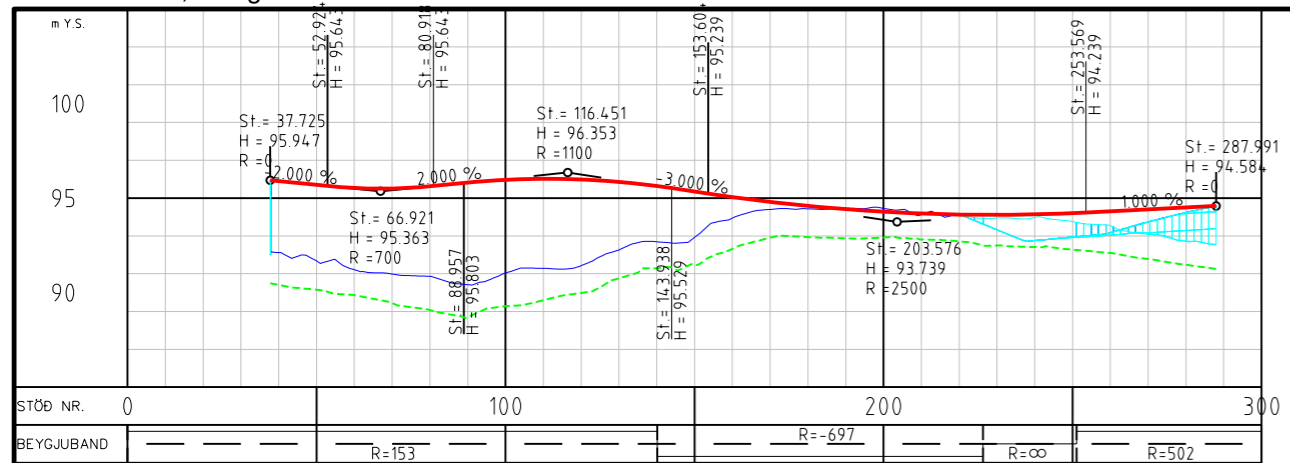


EFLA		VERKFRÆÐISTOFA	
DAGSETNING	NAFN	DAGSETNING	NAFN
HANNAÐ	Sept. 2020	HJÓ	
TEKNAÐ	Feb. 2022	HJÓ	
YFIRFARIÐ	17.11.2020	SM	

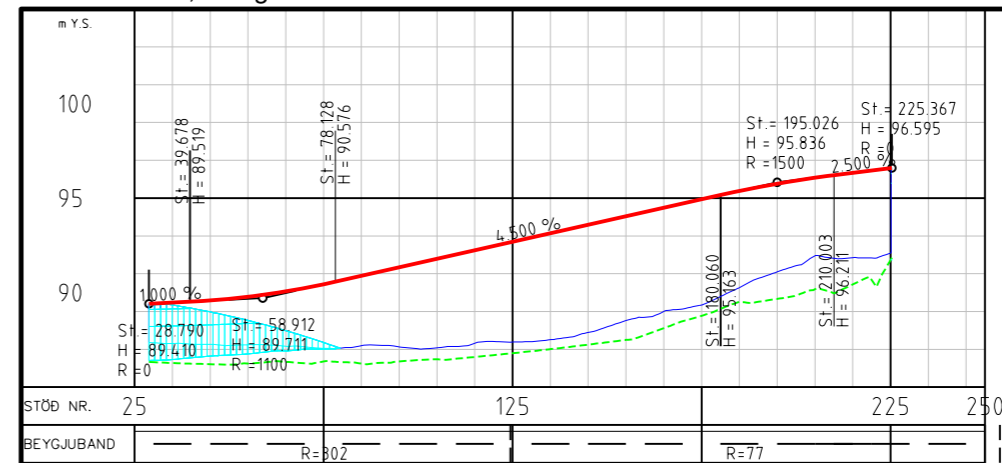


Frumdrög		vegrúmer
Suðurlandsvegur, tvöföldun Bæjarháls - Hölsá		1 - e2/e3
Grunnmynd og langsníð Áfangi 5 - Valkostur 2 Hafravatsvegur		
Mælikvarði (A3)	EFLA teikning nr.	útgáfa
F-052B-A5-G&L- Hafravatsvegur-V2.dgn	1:2000/1:400	2970-311 F-052B 0
		F-052B
		teikning nr.

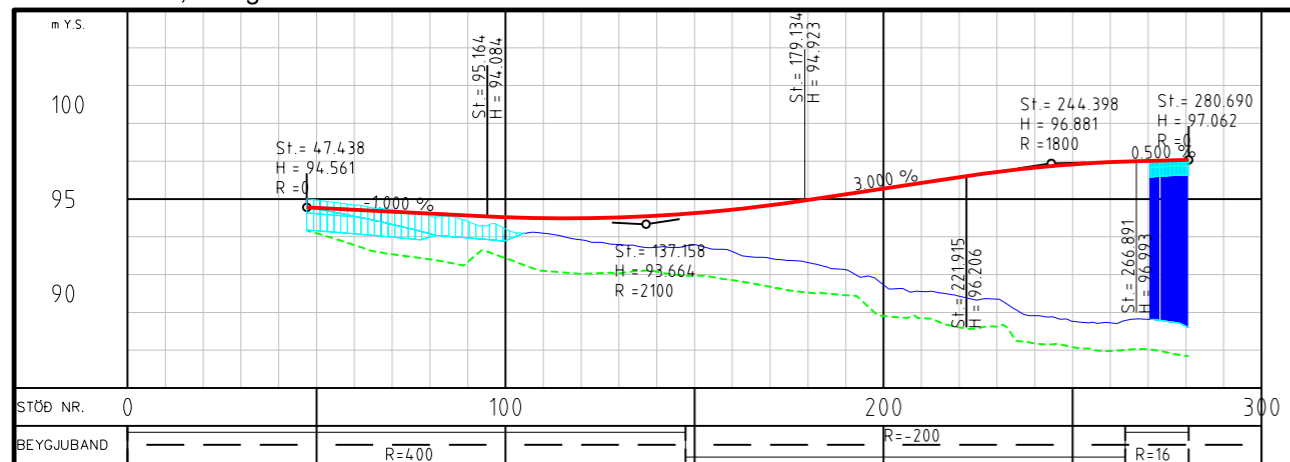
NVR, áfangi 5 - Valkostur 2



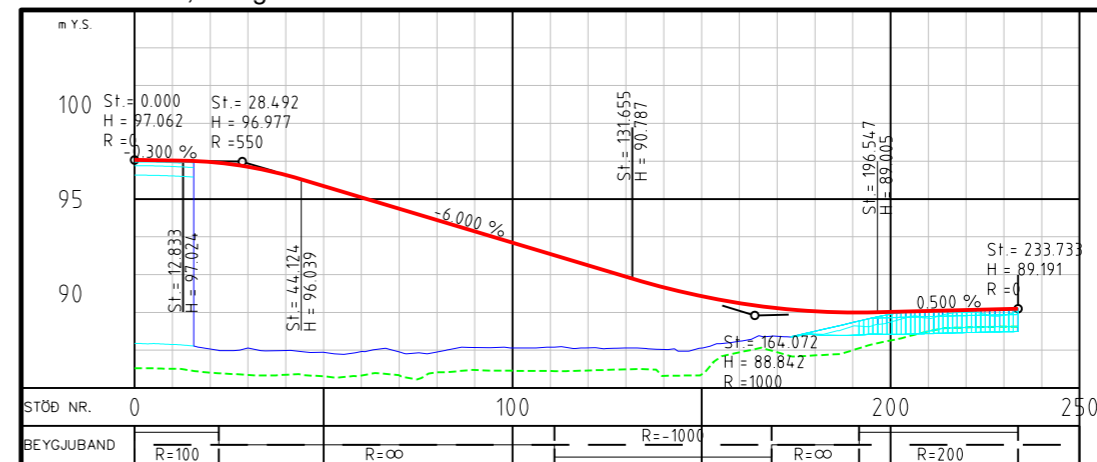
NAR, áfangi 5 - Valkostur 2



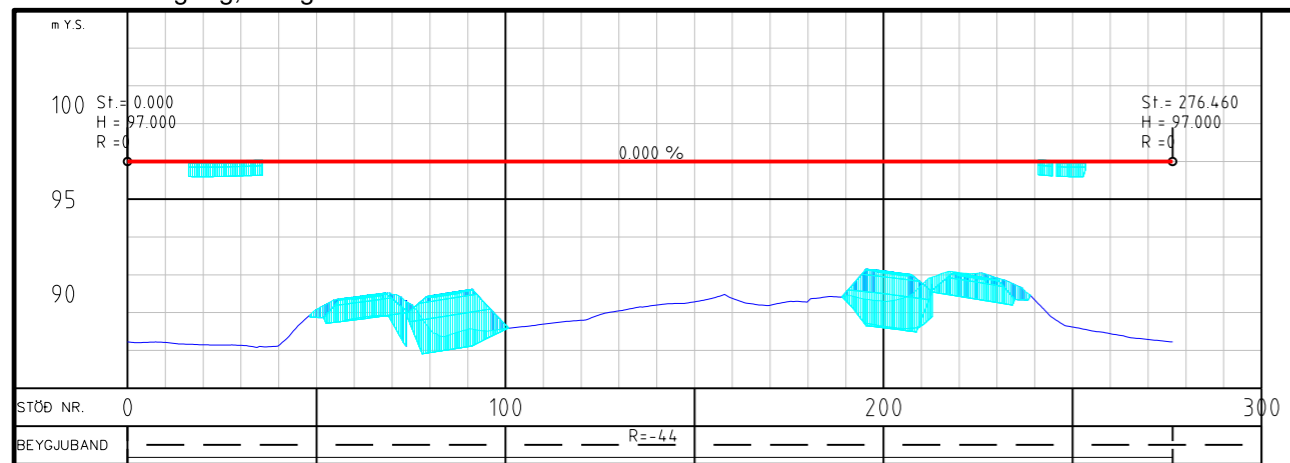
SVR, áfangi 5 - Valkostur 2



SAR, áfangi 5 - Valkostur 2

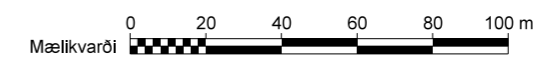


Hringtorg, áfangi 5 - Valkostur 2



Skýringar

- Veghæð í hönnunarlínu
- Landhæð í hönnunarlínu
- - - Fastur botn í hönnunarlínu

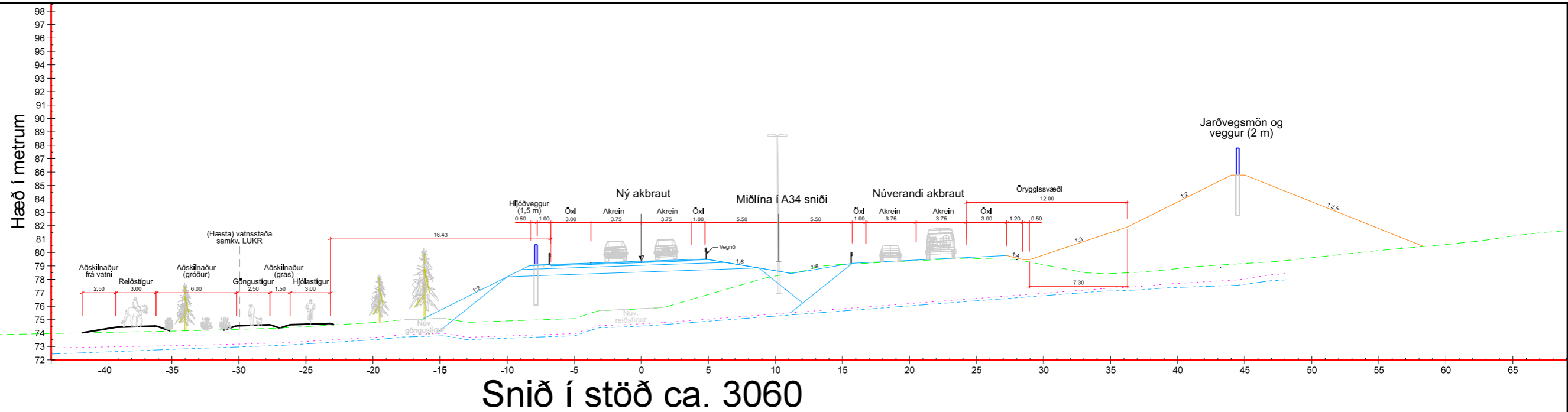


Landmælingar: Loftmyndir (Lidar) EFLA og Vegagerðin
 Hnitakerfi: ÍSN93 Hæðarkerfi: H2004
 Loftmyndataka: Loftmyndir

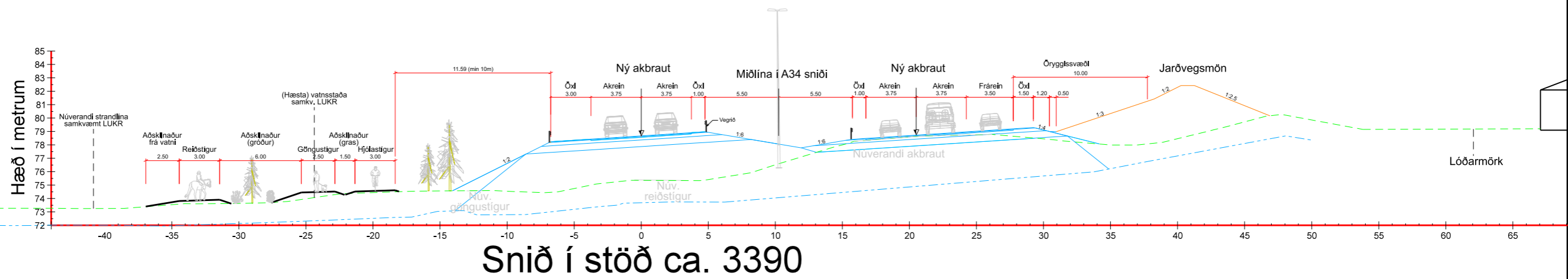
Suðurlandsvegur, tvöföldun Bæjarháls - Hólmháls		vegrúmer 1 - e2/e3
Langsníð í rampa Áfangi 5 - Valkostur 2 Mislæg vegamót við Hafravatnsveg		
Mælfvarði (A3) F-053B-A5-Valkostur2 Langsníð_rampar.dgn	EFLA teikning nr. 1:2000/1:400	Útgáfa 2970-311 F-053B 0
Reykjavíkurborg		teikning nr. F-053B

Frumdrög

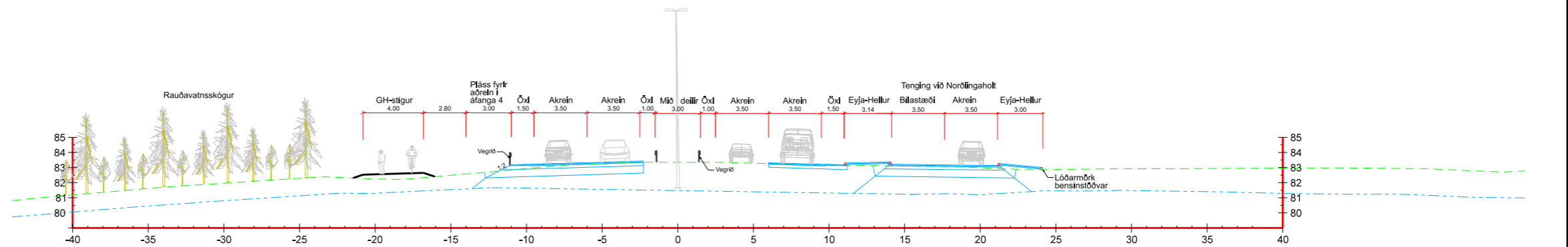
Kennisnið



Snið í stöð ca. 3060



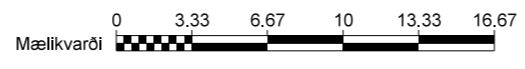
Snið í stöð ca. 3390



Snið í stöð ca. 4100

Skýringar

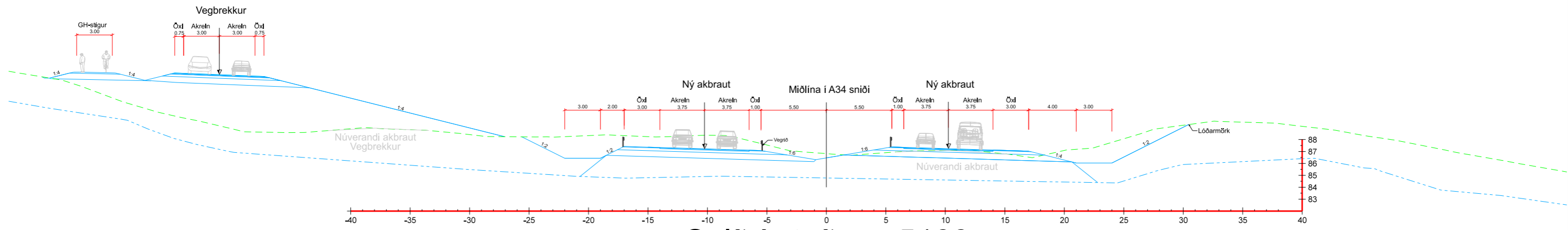
- Landhæð
- Buðarhæfur botn
- Fastur botn
- Hljóðmön



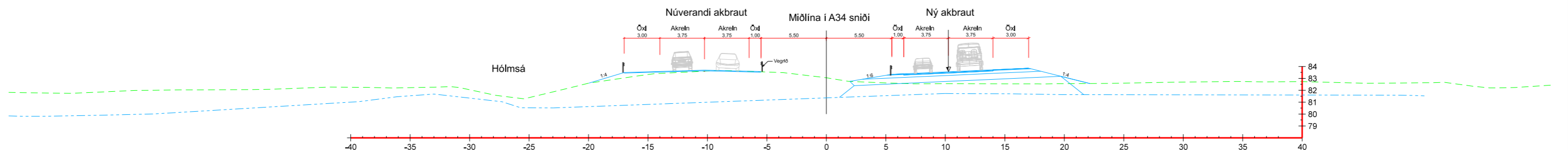
<h2>Frumdrög</h2>		vegrúmer
Suðurlandsvegur, tvöföldun Bæjarháls - Hólmháls		1 - e2/e3
Kennisnið, áfangi 1 Snið við stöðvar 3060, 3390 og 4100		
F-061-Kennisnið Áfangi_1.dgn	Mælikvarði (A3) 1:333	EFLA teikning nr. 2970-311 F-061 0
F-061		Útgáfa 0

EFLA VERKFRÆÐISTOFA	
DAGSETNING	NAFN
HANNIAD TEIKNIAD YFIRFARIAD	Mál 2020 Nóv. 2020 17.11.2020
HJS	HJS SM
útg. breyting	dags. nafn. yfir. SAMÞYKKT

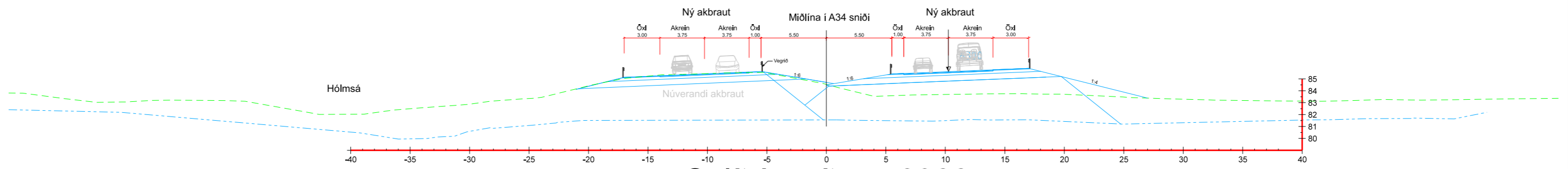




Snið í stöð ca. 5100



Snið í stöð ca. 6100



Snið í stöð ca. 6300

Skýringar

- Landhæð
- Buðarhæfur botn
- Fastur botn
- Hljóðmön

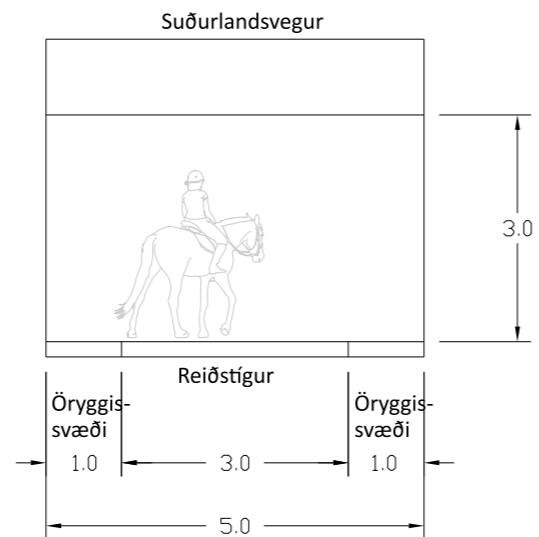


EFLA VERKFRÉDISTOFA		
DAGSETNING	NAFN	
HANNAÐ	Mai 2020	HJS
TEKNAÐ	Nov. 2020	HJS
YFIRFARIÐ	17.11.2020	SM
ölg. breyting	dags.	nafn yfir.
		SAMÞYKKT

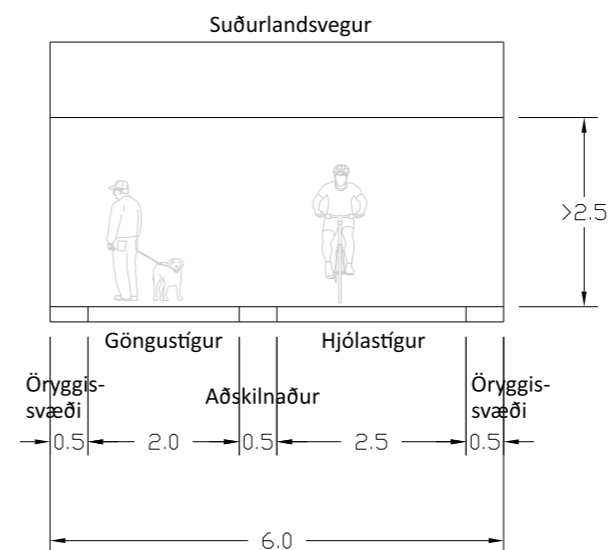


Frumdrög		vegrúmer
Suðurlandsvegur, tvöföldun Bæjarháls - Hólmsá		1 - e2/e3
Kennisnið, áfangi 2 Snið við stöðvar 5100, 6100 og 6300		
F-062-Kennisnið ÁfangL_2.dgn	Mælivari (A3) 1:333	EFLA teikning nr. 2970-311 F-062 0
		útgáfa F-062
		teikning nr.

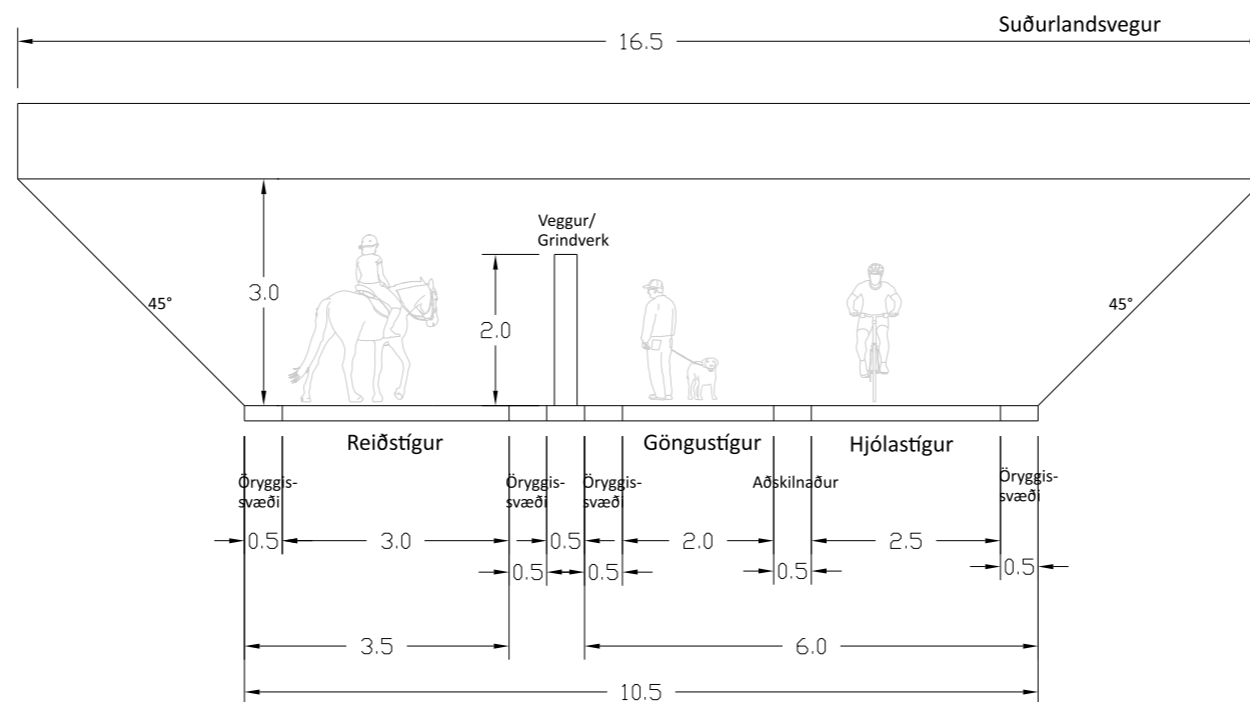
Kennisnið í reiðgöng



Kennisnið í göngu- og hjólastíg í undirgöngum



Kennisnið í aðskilda stíga undir brú



Frumdrög

Suðurlandsvegur, tvöföldun Bæjarháls - Hólmsá		vegrúmer 1 - e2/e3
Kennisnið í stíga í undirgöngum og undir brú		
F-063-Kennisnið- Stígar.dgn	Mælikvarði (A3) 1:100	EFLA teikning nr. 2970-311 F-063 0 útgáfa F-063

EFLA VERKFRÆÐISTOFA		
DAGSETNING	NAFN	
HANNAÐ	Mai 2020	RGH
TEIKNAD	Nov. 2020	HJS
YFIRFARIÐ	17.11.2020	SM
útg. breyting	dags.	nafn
	yfir.	SAMÞYKKT



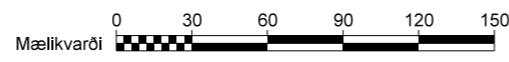
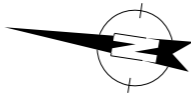
Hljóðvarnir



Skýringar

	Nýr vegkantur
	Fyrri áfangar
	Göngustígur
	Gönguleið (núv.)
	Hjólástígur
	GH-stígur (gang- og hjól.)
	Reiðstígur
	Reiðleið (núv. og nýjar)
	Brú/undirgöng
	Vegríð
	Aðkomuvegur

Landmælingar: Loftmyndir (Lidar) EFLA og Vegagerðin
 Hnitakerfi: ÍSN93 Hæðarkerfi: H2004
 Loftmyndadata: Loftmyndir



útg.	breyting	dags.	nafn	ylfr.	SAMBÝKKT




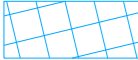

EFLA	
VERKFRÆÐISTOFA	
DAGSETNING	NAFN
HANNAÐ No. 2019	HJS
TEIKNAD Des. 2020	HJS
YFIRFARIÐ 17.11.2020	SM












Frumdrög		vegrúmer
Suðurlandsvegur, tvöföldun Bæjarháls - Hólmháls		1 - e2/e3
Yfirlitsmynd Hljóðvarnir við Selás og Rauðavatn		
F-071-A1 +Hljóðvarnir.dgn	Mælikvarði (A3) 1:3000	EFLA teikning nr. 2970-311 F-071 0
útgáfa		F-071
		teikning nr.

Vatnsverndaraðgerðir






Vatnsverndarsvæði, skýringar

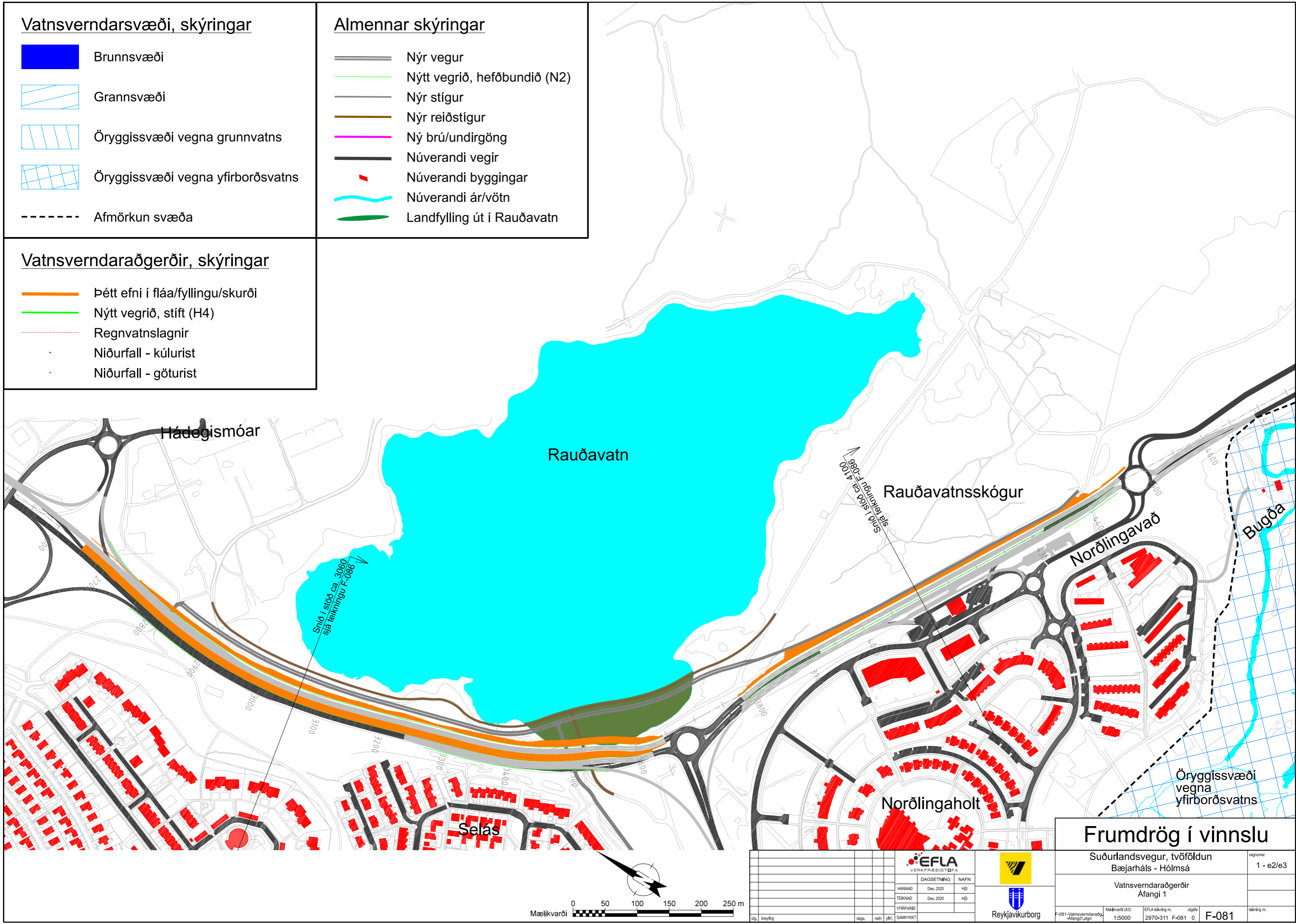
-  Brunnsvæði
-  Grannsvæði
-  Öryggissvæði vegna grunnvatns
-  Öryggissvæði vegna yfirborðsvatns
-  Afmörkun svæða

Almennar skýringar

-  Nýr vegur
-  Nýtt vegrið, hefðbundið (N2)
-  Nýr stígur
-  Nýr reiðstígur
-  Ný brú/undirgöng
-  Núverandi vegir
-  Núverandi byggingar
-  Núverandi ár/vötn
-  Landfylling út í Rauðavatn

Vatnsverndaraðgerðir, skýringar

-  Þétt efni í fláa/fyllingu/skurði
-  Nýtt vegrið, stíft (H4)
-  Regnvatnslagnir
-  Niðurfall - kúlurist
-  Niðurfall - göturist



Frumdrög í vinnslu

Suðurlandsvegur, tvöföldun
Bæjarháls - Hólmháls

Vatnsverndaraðgerðir
Áfangi 1

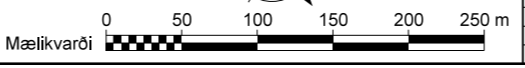
Mælikvarði (A3) 1:5000
EFLA teikning nr. 2970-311 F-081 0
Útgáfa 0
F-081



DAGSETNING	NAFN
HANNAÐ	Des, 2020
TEIKNAD	Des, 2020
YFIRFARIÐ	



Reykjavíkurborg


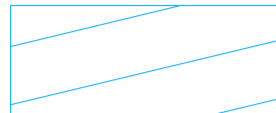


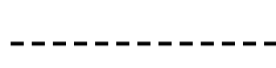


útg.	breyting	dags.	nafn	yrfr.	SAMBÝRKT









vegrúmer
1 - e2/e3

teikning nr.






Vatnsverndarsvæði, skýringar

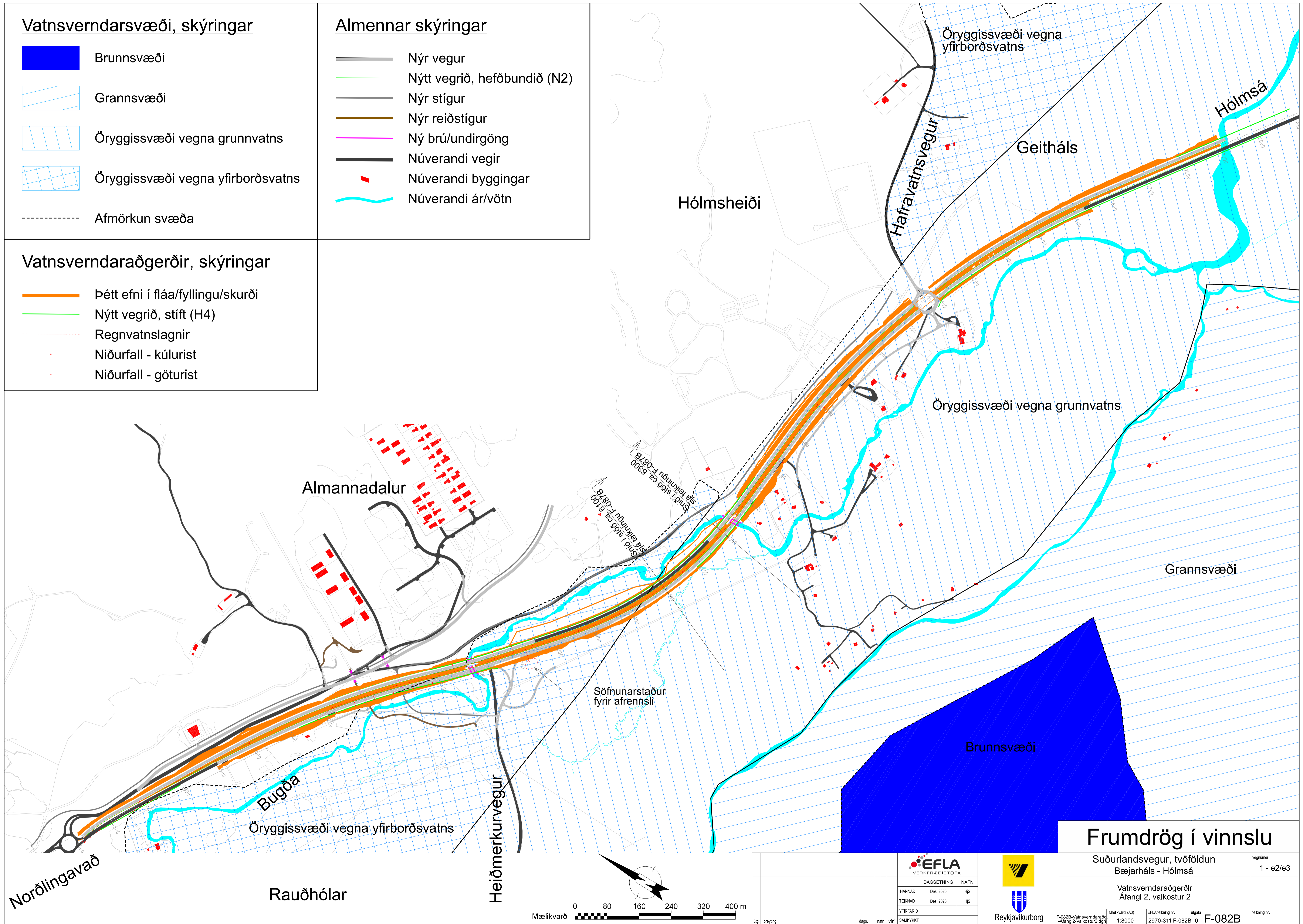
-  Brunnsvæði
-  Grannsvæði
-  Öryggissvæði vegna grunnvatns
-  Öryggissvæði vegna yfirborðsvatns
-  Afmörkun svæða

Almennar skýringar

-  Nýr vegur
-  Nýtt vegrið, hefðbundið (N2)
-  Nýr stígur
-  Nýr reiðstígur
-  Ný brú/undirgöng
-  Núverandi vegir
-  Núverandi byggingar
-  Núverandi ár/vötn

Vatnsverndaraðgerðir, skýringar

-  Þétt efni í fláa/fyllingu/skurði
-  Nýtt vegrið, stíft (H4)
-  Regnvatnslagnir
-  Niðurfall - kúlurist
-  Niðurfall - göturist



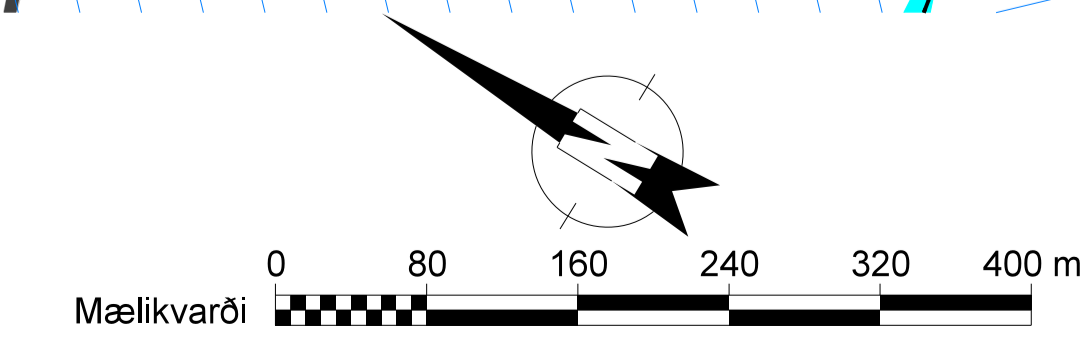
Frumdrög í vinnslu

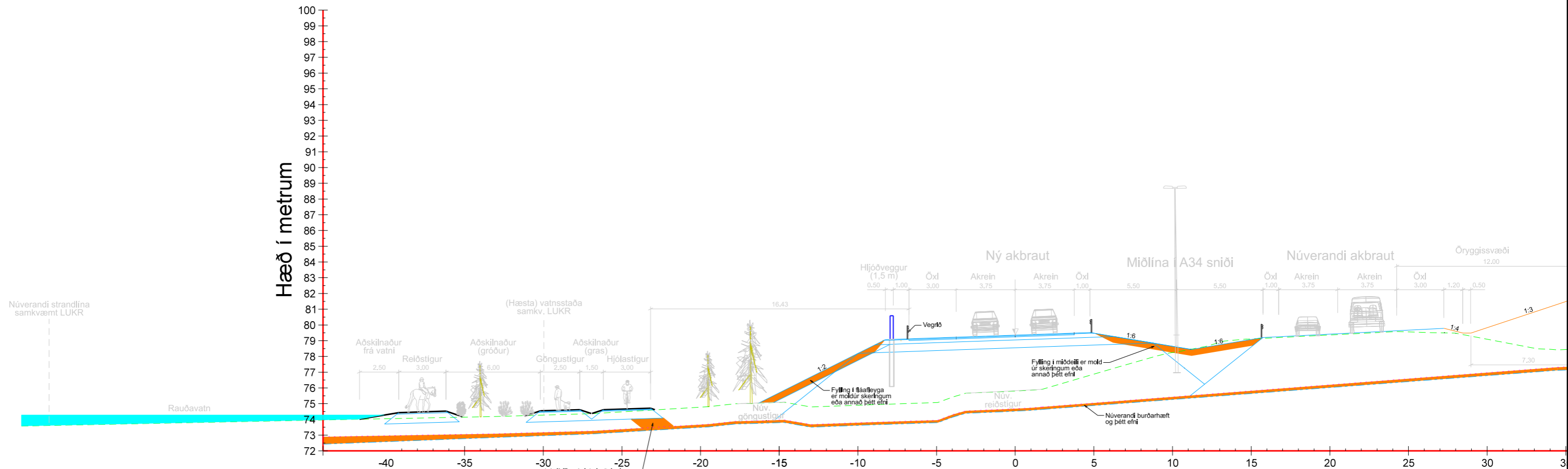
Suðurlandsvegur, tvöföldun
Bæjarháls - Hólmsá

Vatnsverndaraðgerðir
Áfangi 2, valkostur 2

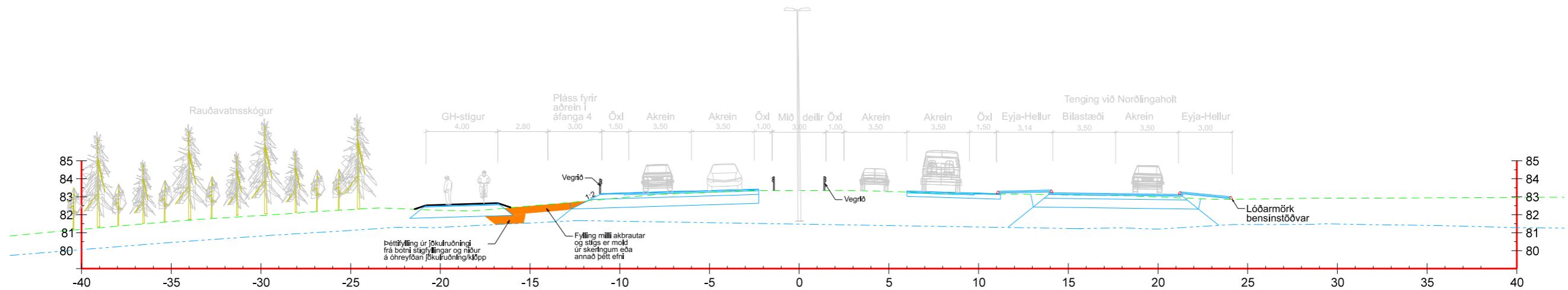
Mælikvarði (A3) 1:8000
EFLA teikning nr. 2970-311 F-082B 0
Útgáfa F-082B
vegnúmer 1 - e2/e3
teikning nr.

EFLA VERKFRÆÐISTOFA		
DAGSETNING	NAFN	
HANNAÐ	Des. 2020	HJS
TEKNAÐ	Des. 2020	HJS
YFIRFARIÐ		
útg. breyting	dags.	nafn. yfirt. SAMÞYKKT





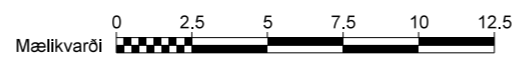
Snið í stöð ca. 3060
Mögulegar aðgerðir við Rauðavatn



Snið í stöð ca. 4100
Mögulegar aðgerðir við Rauðavatnsskóg

Skýringar

- Landhæð
- Buðarhæfur botn
- Fastur botn

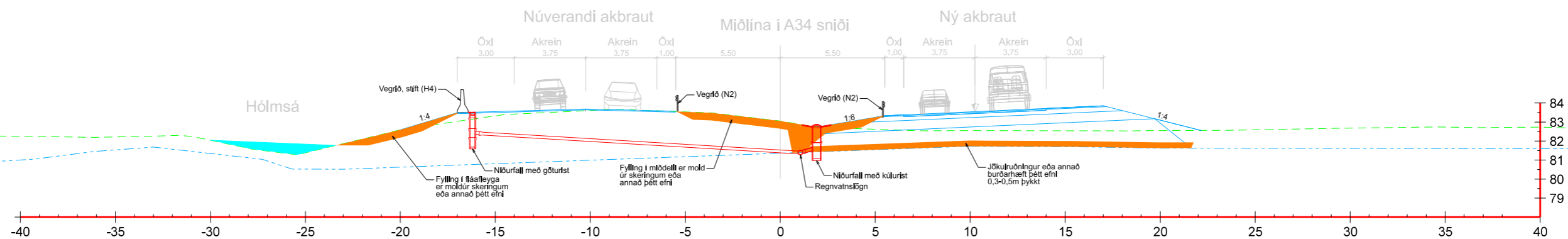


EFLA VERKFRÆÐISTOFA		DAGSETNING	NAFN
		HANNAÐ Des, 2020	HJÓSI
Reykjavíkurborg		TEKNAÐ	HJÓ
		YFIRFARIÐ	
útg. breyting	dags.	nafn	viðb.

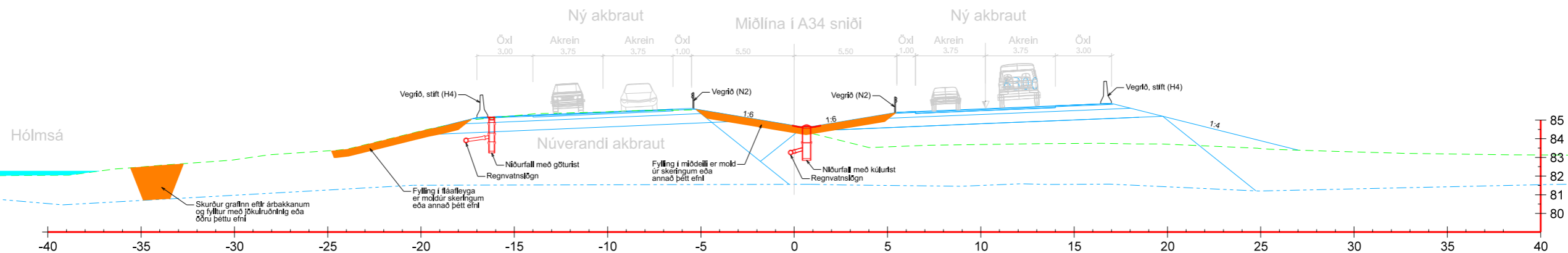


Frumdrög í vinnslu

Suðurlandsvegur, tvöföldun Bæjarháls - Hólmháls		vegrúmer 1 - e2/e3
Vatnsverndaraðgerðir Kennisnið, áfangi 1 Snið við stöðvar 3060 og 4100		
Mælikvæði (A3) 1:250	EFLA teikning nr. 2970-311 F-086 0	útgáfa F-086



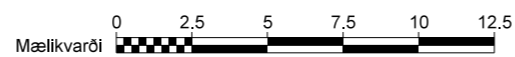
Snið í stöð ca. 6100 (inn á öryggissvæði vegna grunnvatns)
Mögulegar aðgerðir þar sem Suðurlandsvegur
er mjög nálægt Hólmsá/Bugðu



Snið í stöð ca. 6300 (inn á öryggissvæði vegna grunnvatns)
Mögulegar aðgerðir þar sem Suðurlandsvegur
er ekki mjög nálægt Hólmsá/Bugðu

Skýringar

- Landhæð
- Buðarhæfur botn
- Fastur botn



EFLA VERKFRÆÐISTOFA		DAGSETNING	NAFN
		HANNAÐ Des, 2020	HJÓSI
		TEKNAÐ	HJÓ
		YFIRFARIÐ	
Útg. breyting	dags.	nafn	viðf.











Frumdrög í vinnslu

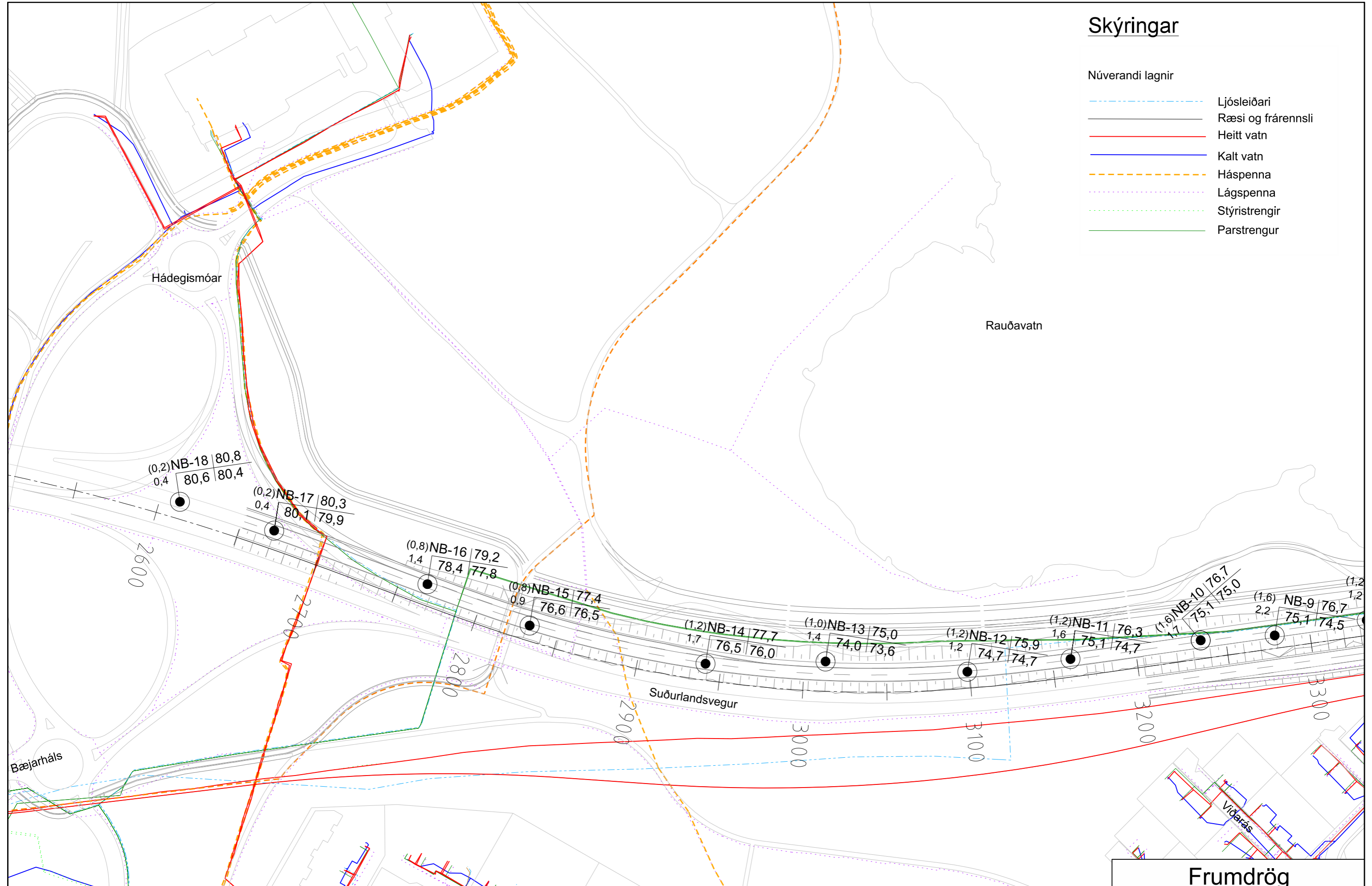
Suðurlandsvegur, tvöföldun Bæjarháls - Hólmsá		vegrúmer 1 - e2/e3
Vatnsverndaraðgerðir Kennisnið, áfangi 2, valkostur 2 Snið við stöðvar 6100 og 6300		
Mælikvarði (A3) 1:250	EFLA teikning nr. 2970-311 F-087B 0	útgáfa F-087B

Jarðkönnunarteikningar og núverandi lagnir

Skýringar

Núverandi lagnir

-  Ljósleiðari
-  Ræsi og frárennsli
-  Heitt vatn
-  Kalt vatn
-  Háspenna
-  Lágspenna
-  Stýristrengir
-  Parstrengur



(0,2)NB-18 | 80,8
0,4 | 80,6 | 80,4

(0,2)NB-17 | 80,3
0,4 | 80,1 | 79,9

(0,8)NB-16 | 79,2
1,4 | 78,4 | 77,8

(0,8)NB-15 | 77,4
0,9 | 76,6 | 76,5

(1,2)NB-14 | 77,7
1,7 | 76,5 | 76,0

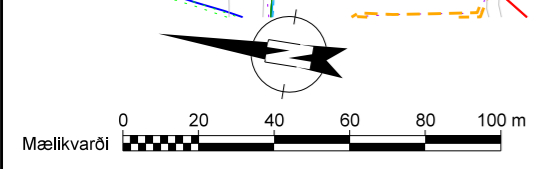
(1,0)NB-13 | 75,0
1,4 | 74,0 | 73,6





(1,2)NB-12 | 75,9
1,2 | 74,7 | 74,7

(1,2)NB-11 | 76,3
1,6 | 75,1 | 74,7

(1,6)NB-10 | 76,7
1,1 | 75,1 | 75,0

(1,6)NB-9 | 76,7
2,2 | 75,1 | 74,5



-  Loftbor 2002
-  Loftbor 2008
-  Cobrahola
-  Gryfja 2002

ATH. jarðkönnun er í hæðarkerfi Reykjavíkur en önnur gögn eru í landshæðarkerfinu H2004

Holu nr. | Yfirborðshæð m.y.s.
Burðarh. botn m.y.s. | Fastur botn m.y.s.

EFLA VERKFRÆÐISTOFA		
DAGSETNING	NAFN	
HANNAÐ	Nóv. 2008	PHB
TEIKNAD	Mars 2021	HJS
YFIRFARIÐ		
útg. breyting	dags.	nafn
	yrfr.	SAMBÝRKT



Frumdrög

Suðurlandsvegur, tvöföldun
Bæjarháls - Hólmásá

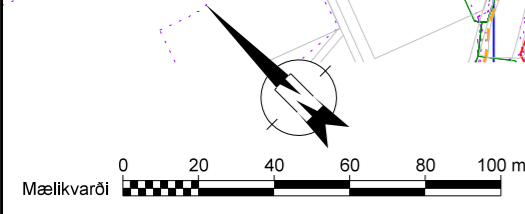
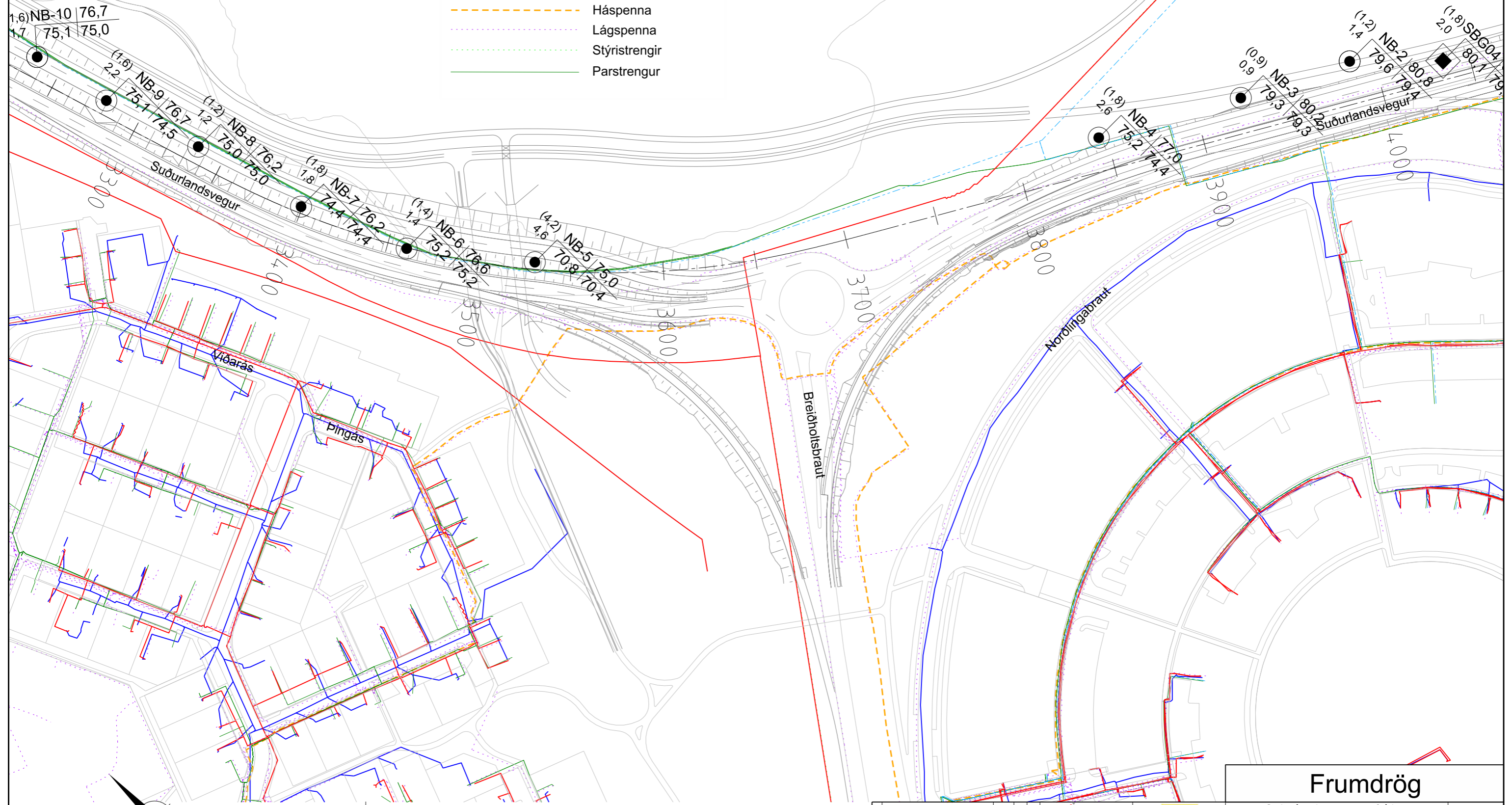
Jarðkönnun og núverandi lagnir
Stöð 2600-3300

F-201-Jarðkönnun og núverandi lagnir-2500-3300.dgn	Mæliskvarði (A3) 1:2000	EFLA teikning nr. 2970-311 F-201 0	Útgáfa F-201	Vegnrúmer 1 - e2/e3
--	----------------------------	---------------------------------------	-----------------	------------------------

Skýringar

- Núverandi lagnir
- Ljósleiðari
 - Ræsi og frárennsli
 - Heitt vatn
 - Kalt vatn
 - Háspenna
 - Lágspenna
 - Stýristrengir
 - Parstrengur

Rauðavatn



- Loftbor 2002
- Loftbor 2008
- Cobrahola
(Búrðarh. botn dýpi m)
fastur botn dýpi m
- Gryfja 2002

ATH. jarðkönnun er í hæðarkerfi Reykjavíkur en önnur gögn eru í landshæðarkerfinu H2004

Holu nr. | Yfirborðshæð m.y.s.
Búrðarh. botn m.y.s. | Fastur botn m.y.s.

EFLA		VERKFRÆÐISTOFA	
HANNAÐ	NOÚ, 2008	PHB	
TEKNAÐ	Mars 2021	HSS	
YFIRFARIÐ			
Útg. breyting	dags.	nafn	álf.
		SAMBÝRKT	











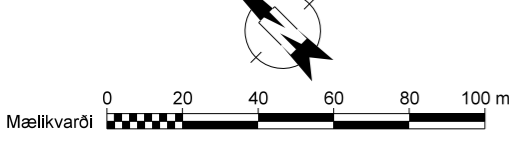
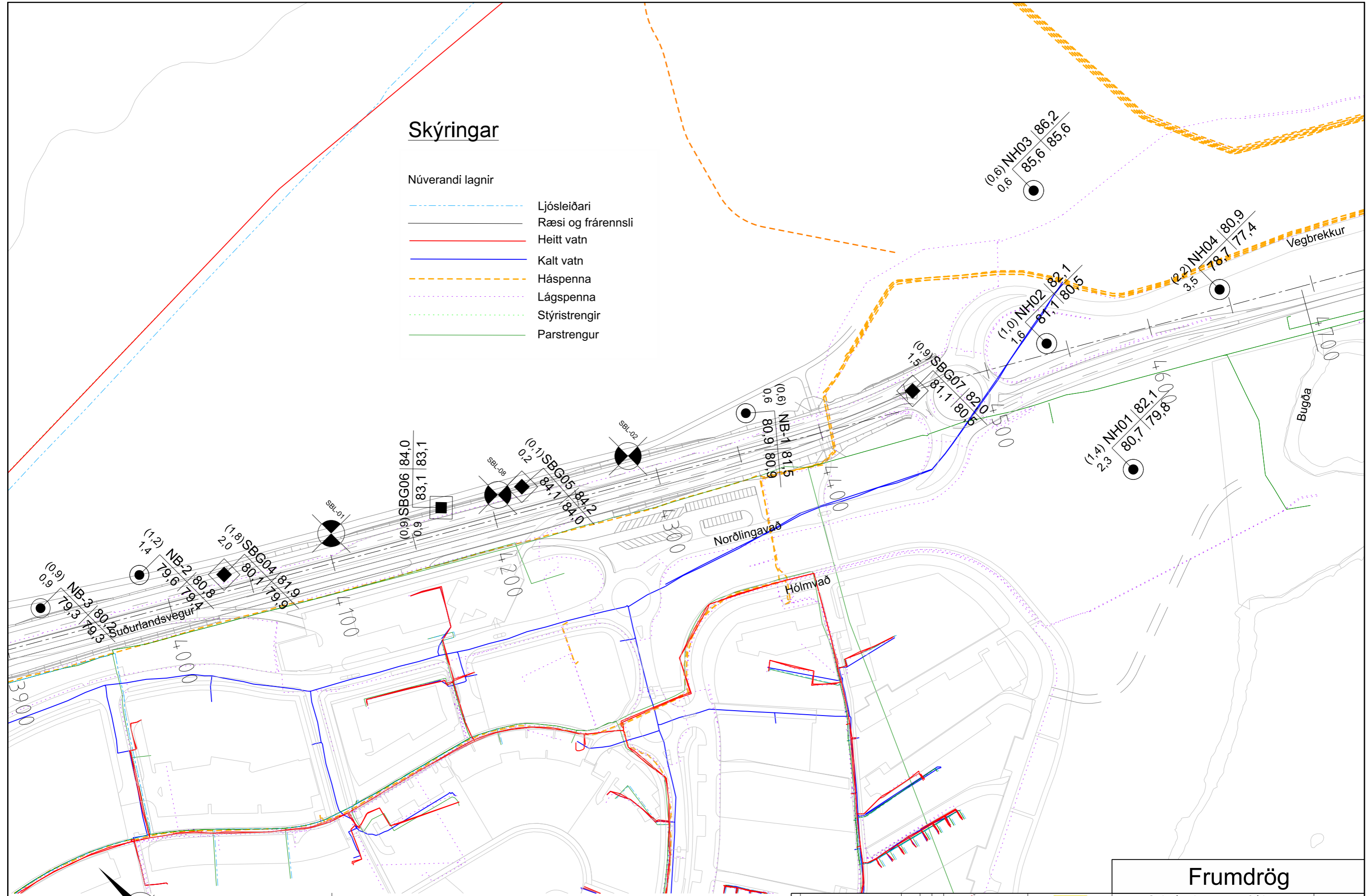
Frumdrög

Suðurlandsvegur, tvöföldun Bæjarháls - Hólmásá		vegrúmer 1 - e2/e3
Jarðkönnun og núverandi lagnir Stöð 3300-4000		
F-202-Jarðkönnun og núverandi lagnir-3300-4000.dgn	Mælfvarfi (A3) 1:2000	EFLA teikning nr. 2970-311 F-202 0
		útgáfa F-202
		teikning nr.



Skýringar

Núverandi lagdir

-  Ljósleiðari
-  Ræsi og frárennsli
-  Heitt vatn
-  Kalt vatn
-  Háspenna
-  Lágspenna
-  Stýristrengir
-  Parstrengur



 Loftbor 2002
 Gryfja 2002

 Loftbor 2008
 Cobrahola
 (Búrðarh. botn dýpi m)
 fastur botn dýpi m

ATH. jarðkönnun er í hæðarkerfi Reykjavíkur en önnur gögn eru í landshæðarkerfinu H2004
 Holu nr. | Yfirborðshæð m.y.s.
 Búrðarh. botn m.y.s. | Fastur botn m.y.s.









EFLA		VERKFRÆÐISTOFA	
DAGSETNING	NAFN		
HANNAÐ	Nóv. 2008	PHB	
TEKNAÐ	Mars 2021	HSS	
YFIRFARIÐ			
útg. breyting	dags.	nafn	áhr.
		SAMBÝRKT	

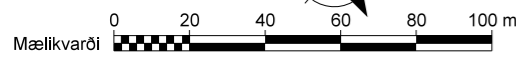
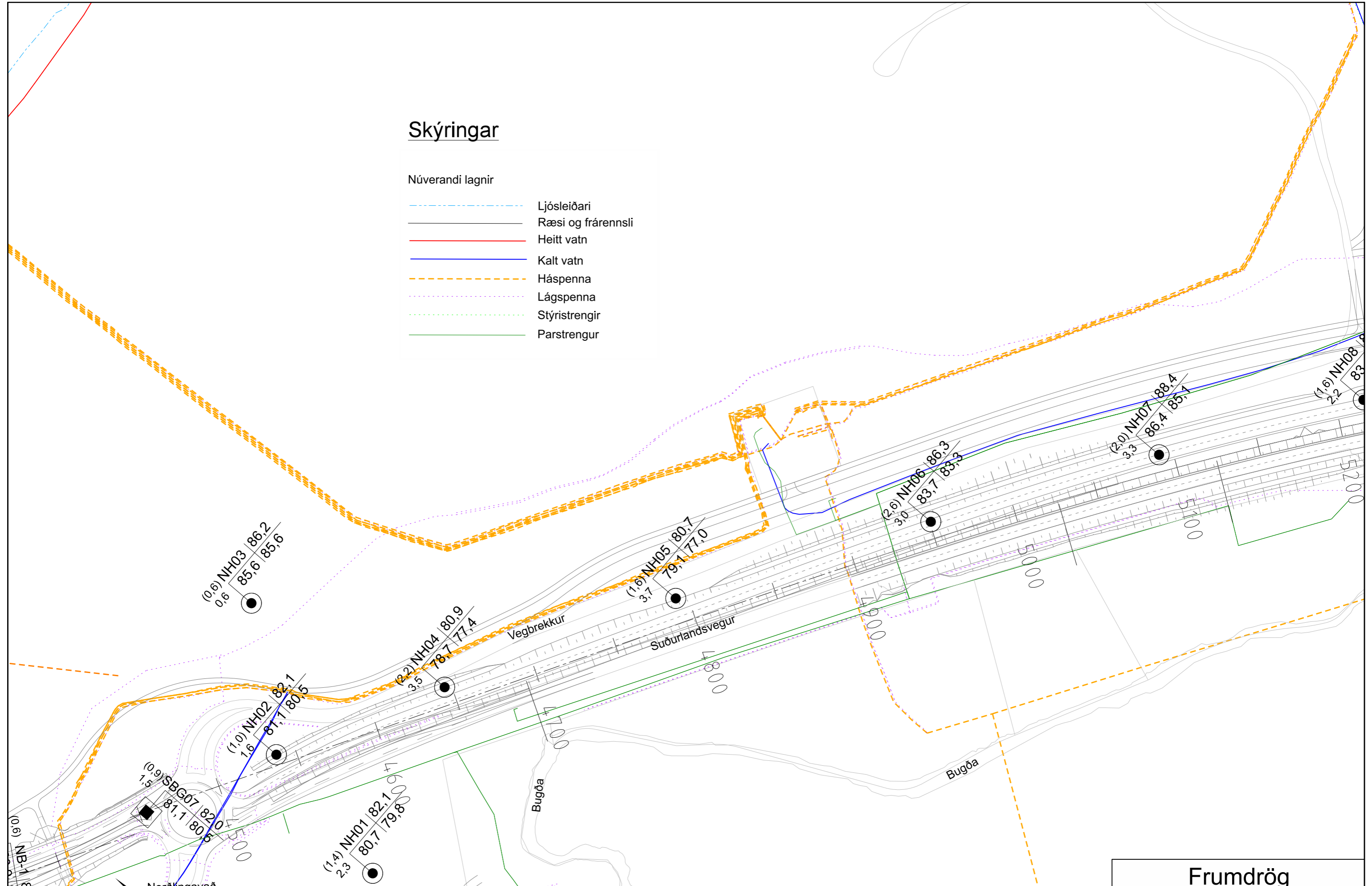






Frumdrög		vegrúmer
Suðurlandsvegur, tvöföldun Bæjarháls - Hólmsá		1 - e2/e3
Jarðkönnun og núverandi lagdir Stöð 4000-4500		
Mælikvarði (A3)	EFLA teikning nr.	útgáfa
1:2000	2970-311 F-203 0	F-203
F-203-Jarðkönnun og núverandi lagdir-4000-4500.dgn		teikning nr.

Skýringar

Núverandi lagnir

-  Ljósleiðari
-  Ræsi og frárennsli
-  Heitt vatn
-  Kalt vatn
-  Háspenna
-  Lágspenna
-  Stýristrengir
-  Parstrengur



-  Loftbor 2002
-  Loftbor 2008
-  Cobrahola
-  Gryfja 2002

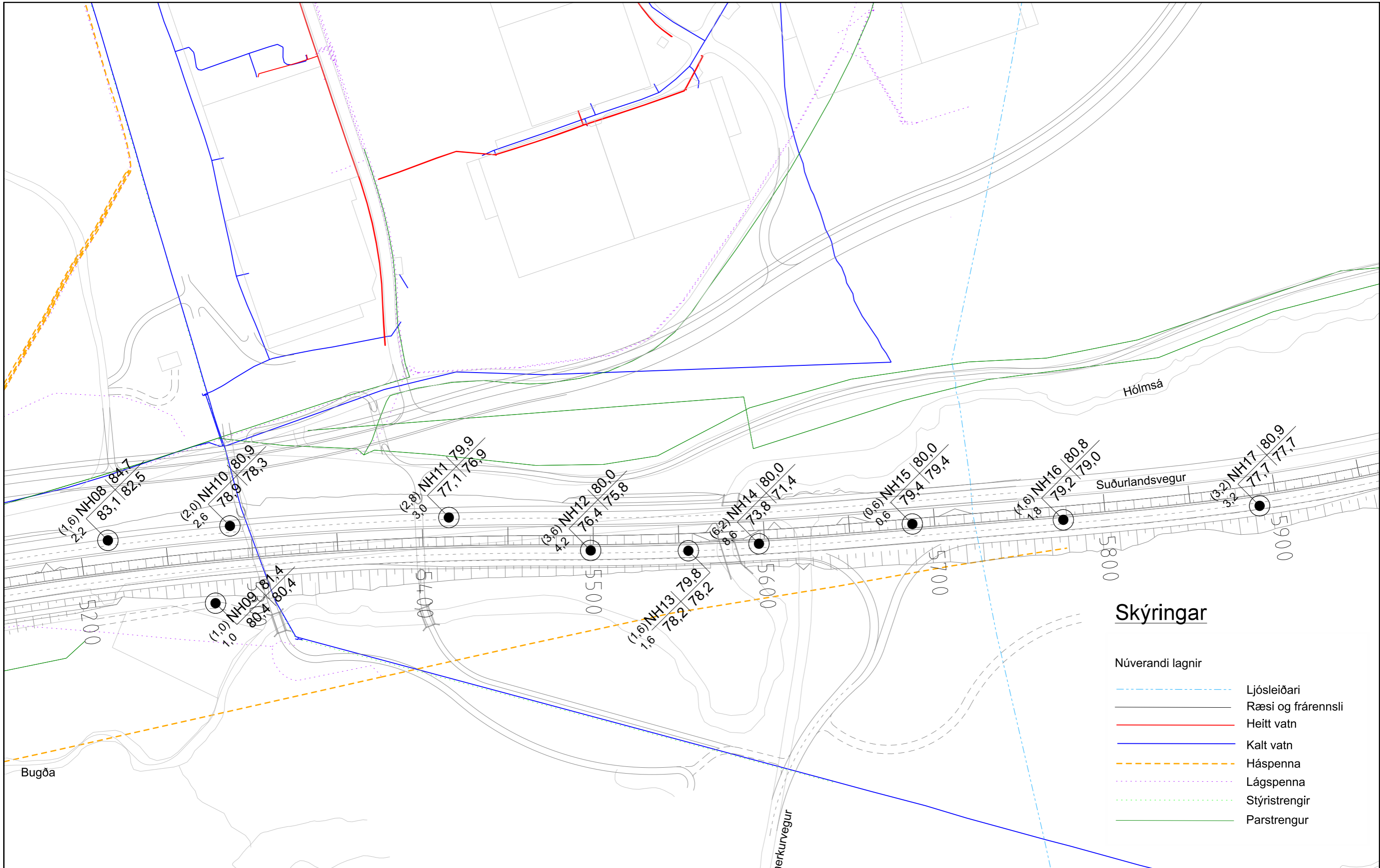
ATH. jarðkönnun er í hæðarkerfi Reykjavíkur en önnur gögn eru í landshæðarkerfinu H2004

Holu nr. Yfirborðshæð m.y.s.
 Burðarh. botn m.y.s. | Fastur botn m.y.s.

EFLA VERKFRÆÐISTOFA	
DAGSETNING	NAFN
HANNAÐ Nóv. 2008	PHB
TEIKNAD Mars 2021	HJS
YFIRFARIÐ	
útg. breyting	dags. nafn. átt. SAMÞYKKT

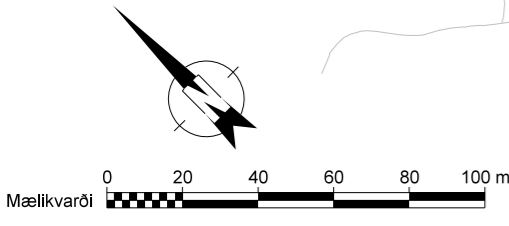


<h2>Frumdrög</h2>		vegrúmer
Suðurlandsvegur, tvöföldun Bæjarháls - Hólmásá		1 - e2/e3
Jarðkönnun og núverandi lagnir Stöð 4500-5200		
F-204-Jarðkönnun og núverandi lagnir-4500-5200.dgn	Mælikvarði (A3) 1:2000	EFLA teikning nr. 2970-311 F-204 0
		útgáfa F-204
		teikning nr.



Skýringar

- Núverandi lagnir
- Ljósleiðari
 - Ræsi og frárennsli
 - Heitt vatn
 - Kalt vatn
 - Háspenna
 - Lágspenna
 - Stýristrengir
 - Parstrengur



Loftbor 2002
Gryfja 2002

Loftbor 2008
Cobrahola
(Búrðarh. botn dýpi m)
fastur botn dýpi m

ATH. jarðkönnun er í hæðarkerfi Reykjavíkur en önnur gögn eru í landshæðarkerfinu H2004
Holu nr. | Yfirborðshæð m.y.s.
Búrðarh. botn m.y.s. | Fastur botn m.y.s.

EFLA VERKFRÆÐISTOFA	
HANNAÐ	Nóv. 2008
TEIKNAD	Mars 2021
YFIRFARIÐ	
útg. breyting	dags. nafn. átt. SAMÞYKKT

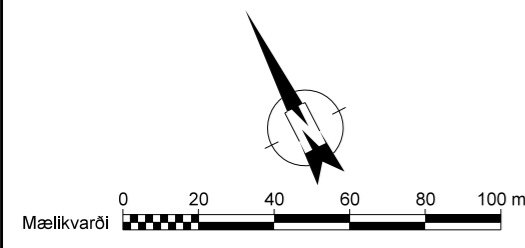
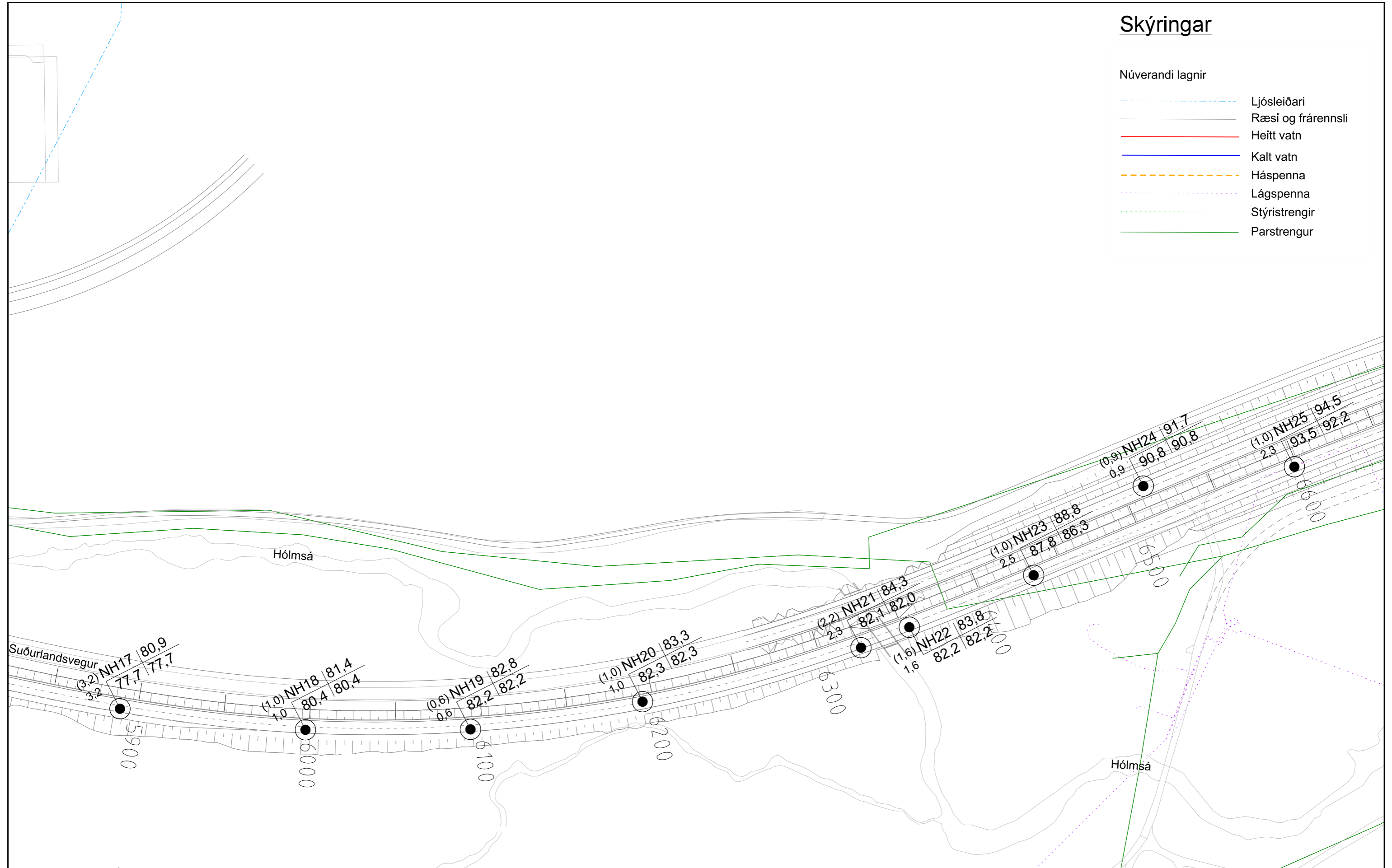




Frumdrög		vegrúmer
Suðurlandsvegur, tvöföldun Bæjarháls - Hólmsá		1 - e2/e3
Jarðkönnun og núverandi lagnir Stöð 5200-5900		
Mælfvarði (A3)	EFLA teikning nr.	útgáfa
F-205-Jarðkönnun og núverandi lagnir-5200-5900.dgn	1:2000	2970-311 F-205 0
		F-205
		teikning nr.



Skýringar

Núverandi lagnir

- Ljósleiðari
- Ræsi og frárennsli
- Heitt vatn
- Kalt vatn
- Háspenna
- Lágspenna
- Stýristrengir
- Parstrengur



 Loftbor 2002
 Gryfja 2002

 Loftbor 2008
 Cobrahola
 (Búrðarh. botn dýpi m)
 fastur botn dýpi m

ATH. jarðkönnun er í hæðarkerfi Reykjavíkur
 en önnur gögn eru í landshæðarkerfinu H2004
 Holu nr. | Yfirborðshæð m.y.s.
 Búrðarh. botn m.y.s. | Fastur botn m.y.s.

EFLA VERKFRÆÐISTOFA		
DAGSETNING	NAFN	
HANNAÐ	Nóv. 2008	PHB
TEKNAÐ	Mars 2021	HJS
YFIRFARIÐ		
útg. breyting	dags.	nafn yfir.
		SAMBÝKKT

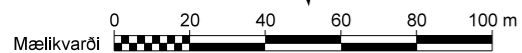
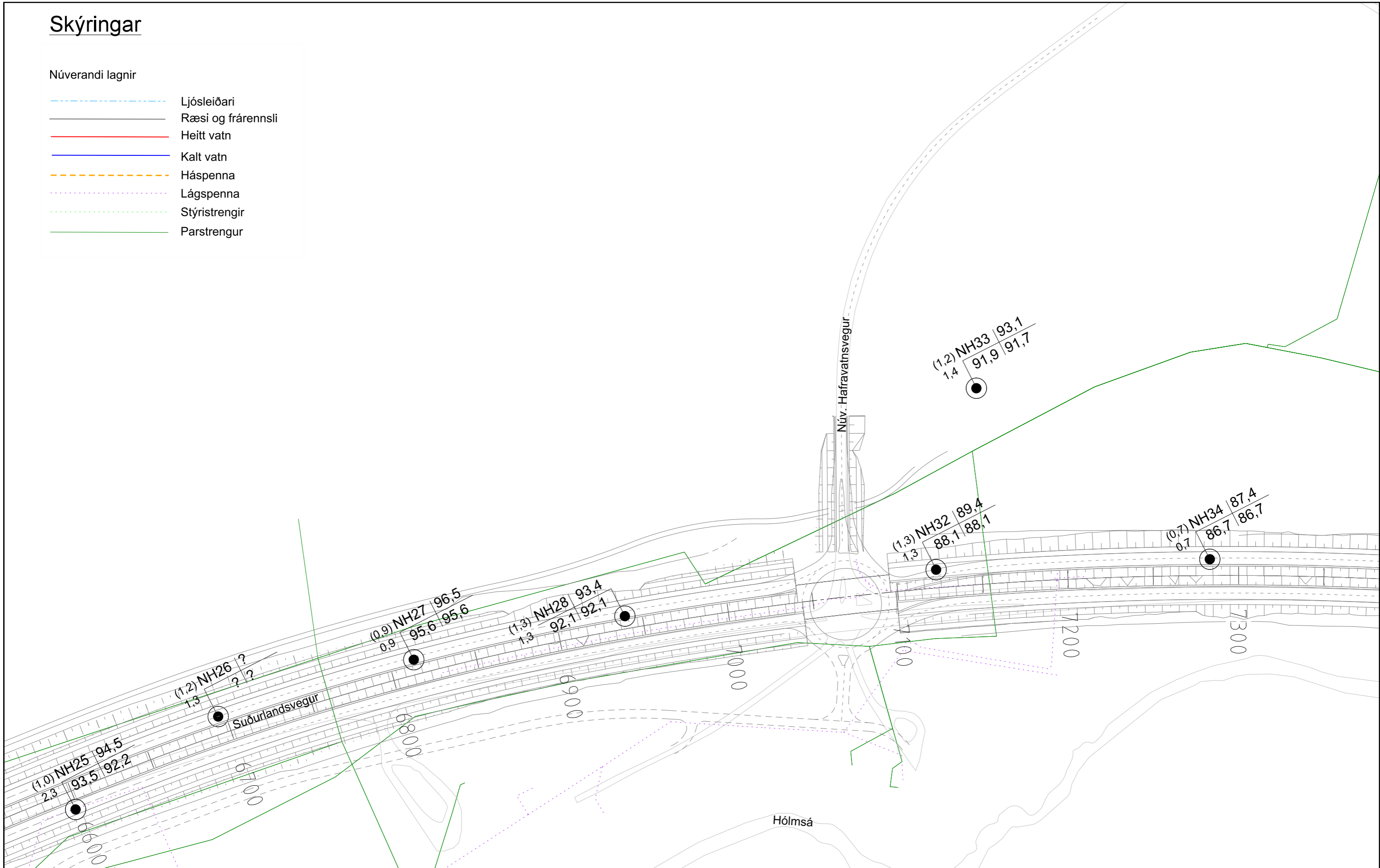


<h2>Frumdrög</h2>		vegrúmer
Suðurlandsvegur, tvöföldun Bæjarháls - Hólmsá		1 - e2/e3
Jarðkönnun og núverandi lagnir Stöð 5900-6600		
F-206-Jarðkönnun og núverandi lagnir-5900-6600.dgn	Mælfvarði (A3) 1:2000	EFLA teikning nr. 2970-311 F-206 0
F-206		teikning nr.

Skýringar

Núverandi lagnir

- Ljósleiðari
- Ræsi og frárennsli
- Heitt vatn
- Kalt vatn
- Háspenna
- Lágspenna
- Stýristrengir
- Parstrengur



- Loftbor 2002
- Gryfja 2002

- Loftbor 2008
- Cobrahola
(Búrðarh. botn dýpi m)
fastur botn dýpi m

ATH. jarðkönnun er í hæðarkerfi Reykjavíkur en önnur gögn eru í landshæðarkerfinu H2004

Holu nr. | Yfirborðshæð m.y.s.
Búrðarh. botn m.y.s. | Fastur botn m.y.s.

útg.	breyting	dags.	nafn	áhr.	SAMBÝRKT

EFLA VERKFRÆÐISTOFA		
HANNAÐ	Nov, 2008	PHB
TEKNAÐ	Mars 2021	HJS
YFIRFARIÐ		

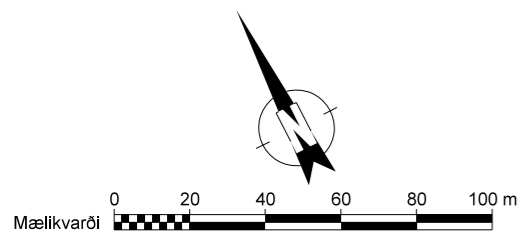
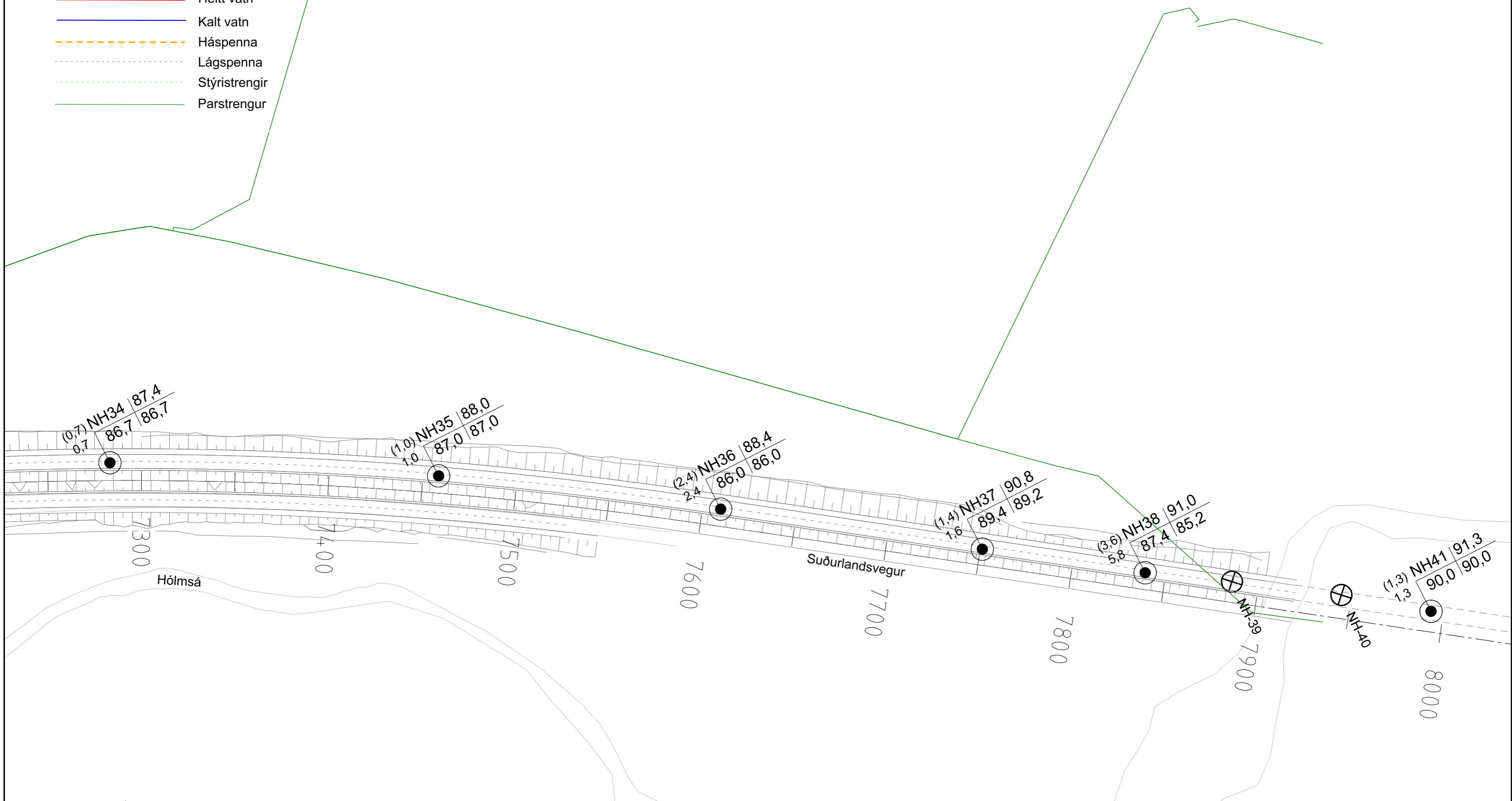


<h2>Frumdrög</h2>		vegnúmer
Suðurlandsvegur, tvöföldun Bæjarháls - Hólmsá		1 - e2/e3
Jarðkönnun og núverandi lagnir Stöð 6600-7300		
F-207-Jarðkönnun og núverandi lagnir-6600-7300.dgn	Mælikvarði (A3) 1:2000	EFLA teikning nr. 2970-311 F-207 0
F-207		teikning nr.

Skýringar

Núverandi lagnir

- Ljósleiðari
- Ræsi og frárennsli
- Heitt vatn
- Kalt vatn
- Háspenna
- Lágspenna
- Stýristrengir
- Parstrengur



Loftbor 2002
 Gryfja 2002

Loftbor 2008
 Cobrahola
 (Búrðarh. botn dýpi m)
 fastur botn dýpi m

ATH. jarðkönnun er í hæðarkerfi Reykjavíkur en önnur gögn eru í landshæðarkerfinu H2004

Holu nr. | Yfirborðshæð m.y.s.
 Búrðarh. botn m.y.s. | Fastur botn m.y.s.

HANNAÐ	Nov, 2008	PHB
TEIKNAD	Mars 2021	HJS
YFIRFARIÐ		
útg. breyting	dags. nafn. yfir.	SAMBÝKKT



<h2>Frumdrög</h2>		vegrúmer
Suðurlandsvegur, tvöföldun Bæjarháls - Hólmsá		1 - e2/e3
Jarðkönnun og núverandi lagnir Stöð 7300-7900		
F-208-Jarðkönnun og núverandi lagnir-7300-7900.dgn	Mælikvarði (A3) 1:2000	EFLA teikning nr. 2970-311 F-208 0
		F-208
		teikning nr.