

ANTIKVA EHF. 2014

Fornleifaskráning vegna aðalskipulags á Keflavíkurflugvelli

Ragnheiður Traustadóttir og Ómar Smári Ármannsson





Mynd 1 Digravarða var mið og innsiglið varða [270], var og er stærsta og mesta varðan á Miðnesi

Forsíðumynd: Vatnshólavarða

Baksíðumynd: Fuglavíkurselið

Ritstjóri: Ragnheiður Traustadóttir

Uppsetning: Anna Rut Guðmundsdóttir

Kortagerð: Ragnheiður Traustadóttir

[www. antikva.is](http://www.antikva.is) og www.ferlir.is

Útgefandi: Antikva ehf

ISBN númer: 978-9935-9222-0-5

Ljósmyndir í ritinu eru teknar af höfundum nema að annað sé tekið fram

@ Ragnheiður Traustadóttir og Ómar Smári Ármannsson

Efnisyfirlit

Forsíðumynd: Vatnshólavarða	2
Efnisyfirlit	3
Inngangur	8
Fornleifaskráningar	8
Skráningarsvæðið	9
Jarðir sem áttu land á Miðnesheiði	10
Tilgangur fornleifaskráningar	11
Fornleifaskráning og aðferðir	13
Jarðarnúmer	14
Tegund, hlutverk og heiti	14
Staðsetning	15
Staðhættir og lýsing	15
Hættumat	15
Fornleifar og herminjar á Miðnesheiði	16
Almennt um leiðir og vörður	16
Vörður	19
Hvalsnesvegur/Melabergsgötur [300]	23
Kaupmannsvarða [305]	28
Ólafsvarða [316]	28
Stafnesleið [900]	29
Gamla Fuglavíkurgatan [850]	30
Vatnshólavarða [315]	30
Landamerkjavörður og stakar vörður	32

Kalka [287], varða á Háaleiti.....	33
Úr Kólkuvísun	34
Skjól [327] og varða [328].....	35
Byrgi fyrir refaskyttu [494] og refagildra [499]	35
Sel og fjárborgir í heiðinni	36
Fuglavíkurselið [311, vatnstæðið [312] og Fuglavíkurborgin [682]	38
Minjar frá veru hersins.....	39
Samantekt og niðurstöður.....	42
Heimildir	47
Tímarit	48
Lesbók Morgunblaðsins, 12. júní 1949, bls. 290 og	48
Árnastofnun-Örnefnasafn	48
Vefsíða.....	49
Heimildarmenn	49
Sigurður Eiríksson í Norðurkoti	49

Mynd 1 Digravarða var mið og innsiglið varða [270], var og er stærsta og mesta varðan á Miðnesi.....	2
Mynd 2 Kort af landamerkjum jarðanna á Miðnesi, ekki nákvæm landamerki.....	10
Mynd 3 Skráningarform úr Reykjanesgagnagrunninum	14
Mynd 4 Yfirlitskort yfir fornleifar norðan við Keflavíkurflugvöll	16
Mynd 5 Yfirlitskort af alfaraleiðum og selstígum yfir heiðina	17
Mynd 6 Hvalsnesleiðin-Melabergsgötur horft í austur	18
Mynd 7 Vörðuvísir [308] í suður	19
Mynd 8 Vörðuvísir [309] í suður	19
Mynd 9 Dauðsmannsvarða [933]	20
Mynd 10 Ómar Smári og Sigurður Eiríksson í Norðurkoti við Dauðsmannsvörðu [504]	20
Mynd 11 Varða á Tómasarhól [506]	20
Mynd 12 Heiðarvarðar [622], mið fyrir Stafnes	21
Mynd 13 Efri varða [508], fyrir Fuglavík	21
Mynd 14 Pétursvarða [470], mið fyrir Básendahöfn.....	21
Mynd 15 Mjóavarða [485], mið fyrir Þórshöfn.....	21
Mynd 16 Landamerkjavarða [345].....	22
Mynd 17 Landamerkjavarða [346].....	22
Mynd 18 Landamerkjavarða? [326]	22
Mynd 19 Hvalsnesvegurinn-Melabergsgötur, vagnvegurinn horft í vestur	23
Mynd 20 Upphaf Hvalsnesvegar-Melabergsgötu, vestan megin	24
Mynd 21 Hvalnesleiðin-Melabergsgötur, framundan er Margvörðuholt.....	24
Mynd 22 Varða [304] á Margvörðuholti	25
Mynd 23 Mosavaxin varða [307] við vetrareiðina	25
Mynd 24 Fallin varða [333] við reiðleiðina-vagnveginn	26

Mynd 25 Efra Melabergsvatn tóftir heimasels frá Melabergi [451] kúr undir klettunum	27
Mynd 26 Ólafsvarða [316]	28
Mynd 27 Kaupmannsvarðan [305]	28
Mynd 28 Stafnesleið [900], heiðin er uppblásin	29
Mynd 29 Gömlu Skjólgarðar [475] við Stafnesleiðina	29
Mynd 30 Fallin varða [492]	30
Mynd 31 Skjól eða fallin varða [493]	30
Mynd 32 Vatnshólavarða, horft í norður	31
Mynd 33 Yfirlitskort af landamerkja vörðum og stökum vörðum	32
Mynd 34 Varða [348] við suðurgirðinguna	32
Mynd 35 Stök varða [487]	32
Mynd 36 Arinn frá Harrison hverfinu sem stendur stakur eftir sem vitnisburður um hernámsárin	34
Mynd 37 Gróin tóft eða fallin varða [327]	35
Mynd 38 Byrgi [494] fyrir refaskyttur	35
Mynd 39 Fallin [328] varða við vatnsstæði	35
Mynd 40 Afstöðumynd af Fuglavíkurselinu, fjárborginni, vatnsstæðinu og selsvörðunni	36
Mynd 41 Sigurður Eiríksson, við Hvalsnessel sem er rétt utan við austur girðinguna sunnan megin	37
Mynd 42 Stafnessel	37
Mynd 43 Fuglavíkurfjárborgin [682] og Fuglavíkurselið [311]	38
Mynd 44 Selsvarðan	38
Mynd 45 Vatnstæðið við Fuglavíkurselið	39
Mynd 46 Kort af hverfunum á hernámsárunum	39
Mynd 47 Fornleifar og hverfið Goodrich	40
Mynd 48 Herminjar frá æfingarsvæðum norðan við suðurgirðinguna	41

Mynd 49 Minjar sem eru í hættu.....	42
Mynd 50 Vörðuvísir [319] við reiðleiðina-vagnveginn	44

Inngangur

Að beiðni Stefáns Gunnars Thors hjá VSÓ ehf. fyrir hönd Isavía tóku skýrsluhöfundar, Ragnheiður Traustadóttir og Ómar Smári Ármannsson, að sér fornleifaskráningu á Miðnesheiði innan girðingar Keflavíkurflugvallar vegna aðalskipulags flugvallarins.

Á hinu skráða svæði er að finna fornar leiðir, vörður, byrgi, fjárborgir, selstöðu og fjöldann allan af ummerkjum um veru hersins á stríðsárunum auk yngri byrgja frá hernum. Heiðin hefur verið nýtt sem beitiland í gegnum aldirnar, leiðir hafa legið þar í gegn og auk þess skipt sköpun fyrir mið sjómanna áður en nýtisku staðsetningartæki leystu þau af hólmi.

Skýrsluhöfundar töldu nauðsynlegt að skrá minjar að hluta til utan við girðinguna til að gæta samhengis enda skiptir máli að skoða minjaheildir. Eins reyndist það nauðsynlegt til að rekja götur á heiðinni: Hvalsnesveg/Melabergsgötur, Stafnesleið yfir heiðina framhjá Háaleiti til Keflavíkur, Fuglavíkurleið og Gömlu Fuglavíkurleið.

Svæðið er ekki aðgengilegt fyrir almenning og voru fornleifarnar skráðar í fylgd öryggisvarða.

Ómar Smári hafði áður fengi leyfi til að fara inn fyrir varnagirðinguna og skoða svæði vegna fornleifa, m.a. í fylgd með Sigurði Eiríkssyni frá Norðurkoti sem er fæddur og uppalinn í Fuglavík. Auk þess veitti Jón Ben Guðjónsson frá Stafnesi gagnlegar upplýsingar.

Þeim og öðrum, sem veittu aðstoð við gerð þessarar fornleifaskráningar, er þökkuð aðstoðin.

Með skýrslunni fylgir fornleifaskrá og stafrænn hnitagrunnur.

Fornleifaskráningar

Eldri skráningar eða rannsóknir á svæðinu eru afar takmarkaðar. Ragnheiður skráði afmarkað svæði á Miðnesheiði árið 2000.¹ Sú skráning var hluti af stærra verkefni sem fólst í skráningu á menningar- og herminjum í herstöðvum í Evrópu á vegum varnarliðsins.

¹ Ragnheiður Traustadóttir, 2000. Fornleifar á Miðnesheiði.

Árið 1997 skráði bandarískur fornleifafræðingur að nafni Bruce J. Larson nokkrar fornleifar á yfirráðasvæði hersins á Keflavíkurflugvelli. Hún er alls ekki tæmandi og uppfyllir ekki skilyrði fornleifaskráningar hér á landi.

Þá stóð til að herminjar yrðu skráðar undir yfirumsjón R. Christopher Goodwin & Associates. Gerði hann aðeins tillögur um skráningu. Afrit af skýrslum bandarísku fræðimannanna eru varðveittar á Minjastofnun Íslands. Innan girðingar er ekki að finna neinar friðlýstar fornleifar en utan þess eru í landi Stafness tveir staðir friðlýstir²:

a) *Básenda-kaupstaðarleifar, á hraunnefi milli 2ja vika skamt fyrir austan Stafnes. Sbr. Árb. 1903: 40; Blöndu III: 48-49.*

b) *„Lögrjetta“, svo nefnd, forn hringur í Stafness-túni, fyrir norðan bæinn. Sbr. Árb. 1903: 39-40. Skjal undirritað af MP 25.10.1930. Þinglýst 15.11.1938.16*

Skráningarsvæðið

Árið 1941 tóku Bandaríkjamenn að sér hvernd Íslands og ári síðar hófu þeir flugvallargerð á Miðnesheiði. Hinn 18. maí 1942 var gefin út tilskipun um bannsvæði á Reykjanesi norðvestanverðu vegna þeirra framkvæmda. Heiðin kringum Háaleiti ofan við Keflavík þótti vel fallin fyrir þessi mannvirki. Þar var óræktað, þurrlegt heiðarland, engin há fjöll í nálægð og loftstraumar heppilegir. Landið var tekið eignarnámi, um 9200 ha.³ Yfirráðasvæði Varnarliðsins eins og það var sést á korti sem gert var í maí 1944.⁴ Herinn fór á brott árið 2006 og við það hefur opnast aðgangur að stóru svæði sem áður var innan varnargirðingarinnar. Keflavíkurflugvöllur og svæðið næst honum er þó enn innan girðingar.

Meginástæðan fyrir byggð á Suðurnesjum eru auðug fiskimið utan við ströndina og var mikið útræði frá býlum og verstöðvum, hvalskurður, fuglatekja og eggja-, þangtekja og rekafjara. Sjávarströndin frá Sandgerði til Ósabotna liggur mót vestri og suðvestri, opin og óvarin fyrir brimöldu Atlantshafsins; Ósar eru vogur sem gengur inn í Reykjaneskagann úr vestri.

Frá sjó má enn í dag sjá hlaðnar vörður eða sundmerki sem sjómenn tóku mið af auk kennileita í umhverfinu. Gat orðið illt að sjá til miða fyrir brimreyk og sjóslys voru tíð þótt

² Fornleifaskrá, 1990. Skrá um friðlýstar fornleifar.

³ Friðþór Eydal, 2007. Frá heimsstyrjöld til hverndar, bls. 39.

⁴ Friðþór Eydal, 2007. Frá heimsstyrjöld til hverndar, bls. 40.

gömlu formennirnir þekktu hvert sund og hvern boða. Með ströndinni eru grösugir skikar, gömul tún, en heiðin að mestu blásið hraun og lítt gróin, þó var norðurhluti hennar sæmilegt beitiland fyrir fé. Útlit er fyrir að fyrrum hafi verið skógarkjarr víða á svæði þessu, því að mór hefur fundist í jörðu þar á nokkrum stöðum.⁵

Á Reykjaneskaganum koma goshrinur á um 1000 ára fresti og stendur hver hrina í 200 til 350 ár. Síðasta hrina hófst um miðja 10. öld og lauk á seinni hluta 13. aldar. Slíkar náttúruhamfarir hafa sett sitt mark á umhverfið. Við fornleifarannsóknir á Suðvesturlandi eru gjóskulög úr Reykjanesgosum oft notuð til aldursgreiningar, einkum miðaldalagið sem talið er vera frá 1226.

Jarðir sem áttu land á Miðnesheiði

Jarðir, sem áttu land á Miðnesheiði árið 1949 samkvæmt yfirvirðingu á landi til flugvallar á Reykjanesi, voru frá norðri til suðurs Sandgerði, Bæjarsker, Fuglavík, Nesjar og Melaberg, Lönd og Bursthús, Hvalsnes, Stafnes, Hafnir, Leiruland, Keflavíkurkaupstaður, Ytri-Njarðvík og Innri-Njarðvík.⁶ Við fornleifaskráninguna hafa heimildir um hverja ofangreindra jarða verið kannaðar ef þar kynnu að vera vísbendingar um fornar minjar á skráningarsvæðinu.



Mynd 2 Kort af landamerkjum jarðanna á Miðnesi, ekki nákvæm landamerki

⁵ Ragnheiður Traustadóttir, 2000. Fornleifaskráning á Miðnesheiði.

⁶ Friðþór Eydal, 2007. Frá heimsstyrjöld til hververndar, bls. 39.

Tilgangur fornleifaskráningar

Samkvæmt 4. mgr. 3. gr. laga um menningarminjar nr. 80/2012 (mml.), sem tóku við af þjóðminjalögum nr. 107/2001 1. janúar 2013, njóta fornleifar friðunar og eru þannig verndaðar gegn hvers kyns raski.

Í 3. mgr. 3. gr. mml. eru fornleifar skilgreindar með svofelldum hætti:

„Fornleifar teljast hvers kyns mannvistarleifar, á landi, í jörðu, í jökli, sjó eða vatni, sem menn hafa gert eða mannaverk eru á og eru 100 ára og eldri, svo sem:

- a. búsetulandslag, skrudgarðar og kirkjugarðar, byggðaleifar, bæjarstæði og bæjarleifar ásamt tilheyrandi leifum mannvirkja og öskuhauga, húsaleifar hvers kyns, svo sem leifar kirkna, bænhúsa, klaustra, þingstaða og búða, leifar af verbúðum, naustum og verslunarstöðum og byggðaleifar í hellum og skútum,
- b. vinnustaðir þar sem aflað var fanga, svo sem leifar af seljum, verstöðvum, bólum, mógröfum, kolagröfum og rauðablæstri,
- c. tún- og akurgerði, leifar rétta, áveitumannvirki og aðrar ræktunarminjar, svo og leifar eftir veiðar til sjávar og sveita,
- d. vegir og götur, leifar af stíflum, leifar af brúm og öðrum samgöngumannvirkjum, vöð, varir, leifar hafnarmannvirkja og bátalægi, slippir, ferjustaðir, kláfar, vörður og önnur vega- og siglingamerki ásamt kennileitum þeirra,
- e. virki og skansar og leifar af öðrum varnarmannvirkjum,
- f. þingstaðir, meintir hörgar, hof og vé, brunnar, uppsprettur, álagablettir og aðrir staðir og kennileiti sem tengjast siðum, venjum, þjóðtrú eða þjóðsagnahefð,
- g. áletranir, myndir eða önnur verksummerki af manna völdum í hellum eða skútum, á klettum, klöppum eða jarðföstum steinum og minningarmörk í kirkjugörðum,
- h. haugar, dysjar og aðrir greftrunarstaðir úr heiðnum eða kristnum sið,
- i. skipsflök eða hlutar þeirra.“

Í 21. gr. mml. er kveðið á um verndun fornleifa:

„Fornleifum, sbr. 3. mgr. 3. gr., jafnt þeim sem eru friðlýstar sem þjóðminjar og þeim sem njóta friðunar í krafti aldurs, má enginn, hvorki landeigandi, ábúandi, framkvæmdaraðili né nokkur annar, spilla, granda eða breyta, hylja, laga, aflaga eða flytja úr stað nema með leyfi Minjastofnunar Íslands.

Eigendur og ábúendur jarða skulu hlúa að fornleifum á landareignum sínum og viðhalda umhverfi þeirra eftir því sem sanngjarnt getur talist. Minjastofnun Íslands er skylt að veita ráðgjöf og leiðbeiningar í því sambandi.

Minjastofnun Íslands gerir nauðsynlegar ráðstafanir til verndar fornleifum, viðhalds eða endurbóta, en áður skal gera landeiganda eða ábúanda viðvart um þær. Ef nauðsyn krefur lætur Minjastofnun Íslands rannsaka fornleifar með uppgreftri eða á annan hátt.“

Friðhelgi fornleifa er ekki háð því að þær séu þekktar eða hafi verið skráðar. Ef áður óþekktar fornleifar finnast ber að tilkynna það Minjastofnun Íslands, sbr. 38. gr. mml., og án tafar skv. 1. mgr. 23. gr. megi ætla að þær séu í hættu.

Eitt af markmiðum fornleifaskráningar er að sporna við því að minjar verði fyrir skemmdum af gáleysi eða að nauðsynjalausu. Fornleifaskráning kemur að notum í minjavörslu þegar ákvarðanir eru teknar um aðgerðir til verndar einstökum minjastöðum eða minjasvæðum. Auk þess kemur hún að gagni í rannsóknum og kynningum. Í þessu tilviki, þar sem unnið er að deiliskipulagi á útvistarsvæði, verða til möguleikar á að kynna og nýta minjar á svæðinu.

Ekki er það síður hagur þeirra sem stýra hvers konar framkvæmdum að eiga aðgang að yfirliti um fornleifar á tilteknu svæði. Segja má að við það vinnist tvennt. Unnt verður að taka tillit til minjanna við skipulagsvinnu og nýta þær til að varðveita sögu staðarins í landslaginu. Einnig má minnka stórlega líkur á að framkvæmdaraðilar rekist í miðjum klíðum á fornleifar sem þeir gerðu sér ekki grein fyrir að gætu verið fyrir hendi en reynist svo nauðsynlegt að rannsaka með tilheyrandi kostnaði og töfum á framkvæmdum.

Þjörgunaruppgröftur, sem er unninn vegna framkvæmda og undir þrýstingi frá framkvæmdaraðilum, er heldur ekki æskilegur frá sjónarmiði fornleifafræðinnar.

Fornleifaskráning sameinar þess vegna hagsmuni fræðigreinarinnar og þeirra sem standa að framkvæmdum.

Skráning fornleifa, húsa og mannvirkja skal skv. 16. gr. mml. fara fram áður en gengið er frá aðalskipulagi eða deiliskipulagi. Áður en deiliskipulag er afgreitt eða leyfi til framkvæmda eða rannsókna er gefið út skal skráning ætíð fara fram á vettvangi.

Skulu skipulagsyfirkvöld hafa samráð við Minjastofnun Íslands um tilhögun skráningar eða endurskoðun á fyrri fornleifa-, húsa- og mannvirkjaskrárm með hliðsjón af fyrirhuguðum breytingum á skipulagi. Óheimilt er að veita leyfi til framkvæmda án undanfarandi fornleifa-, húsa- og mannvirkjaskráningar. Þegar sérstaklega stendur á getur Minjastofnun Íslands veitt undanþágur fyrir framkvæmdum með tilteknum skilyrðum.

Skipulagsyfirkvöld skulu tilkynna Minjastofnun Íslands um gerð skipulagsáætlana og verulegar breytingar á þeim og um gerð skýrslna um mat á umhverfisáhrifum.

Almennt er æskilegt að framkvæmdum sé beint frá minjastöðum en sé þess enginn kostur ber að tilkynna Minjastofnun Íslands um framkvæmdirnar með sannanlegum hætti með minnst fjögurra vikna fyrirvara eins og segir í 23. gr. mml. Enn fremur segir að Minjastofnun Íslands ákveði að undangenginni vettvangskönnun hvort frekari rannsóknar sé þörf, hvort gera skuli tillögu um friðlýsingu eða hvort fornleifarnar megi víkja og þá með hvaða skilmálum. Óheimilt er að veita leyfi til framkvæmda fyrir en ákvörðun Minjastofnunar Íslands liggur fyrir.

Í 2. mgr. 28. gr. mml. segir að framkvæmdaraðili greiði kostnað við þær rannsóknir á fornleifum sem Minjastofnun Íslands ákveður að séu nauðsynlegar vegna fyrirhugaðra framkvæmda. Við allar umfangsmiklar framkvæmdir skal sá sem fyrir þeim stendur bera kostnað af nauðsynlegum rannsóknum og vettvangsskráningu fornleifa.

Fornleifaskráning og aðferðir

Við fornleifaskráninguna voru fornleifar flokkaðar eftir heitum jarðanna, s.s. Fuglavík, Melaberg, Stafnes og Leirunni (óskipt heiðarland). Fjallað er um hvern minjastað fyrir sig. Ljósmyndir voru teknar og gerð kort auk þess sem minjarnar voru hnitsettar og færðar inn á loftljósmynd frá Loftmyndum ehf.

útihús. Er leitast við að hafa fornleifaskrána eins nákvæma og kostur er því að leifar fornminja kunna að leynast í jörðu þótt ekki sé unnt að sjá þær með berum augum á yfirborðinu.

Hafi fornminjarnar sérnafn, t.d. Kaupmannsvarða [305], er það sérstaklega skráð en þegar engu slíku er til að dreifa kemur fyrir að hlutverki þeirra sé lýst þar sem heitið stæði annars, t.d. stígur eða varða.

Staðsetning

Tekin voru GPS hnit á öllum minjum úti á vettvangi og þau færð inn í landupplýsingagrunn Reykjaness. Á eftir hlutverki kemur hnattstaða minjastaðarins í gráðum og mínútum. Mæling hnattstöðu er gerð með GPS staðsetningartækjum (stillingin WGS 84) og er mælt í miðju hvers minjastaðar. Áætlað frávik frá miðju er oftast ekki meira en 6 metrar að meðaltali.

Staðsetning þeirra er svo færð inn á loftmyndir frá Loftmyndum ehf.

Í hjálagðri fornleifaskrá eru bæði gefin upp GPS hnit og hnit í landshnitakerfinu Ísnet 93. Gögnum er einnig skilað í stafrænu formi í landupplýsingarkerfi.

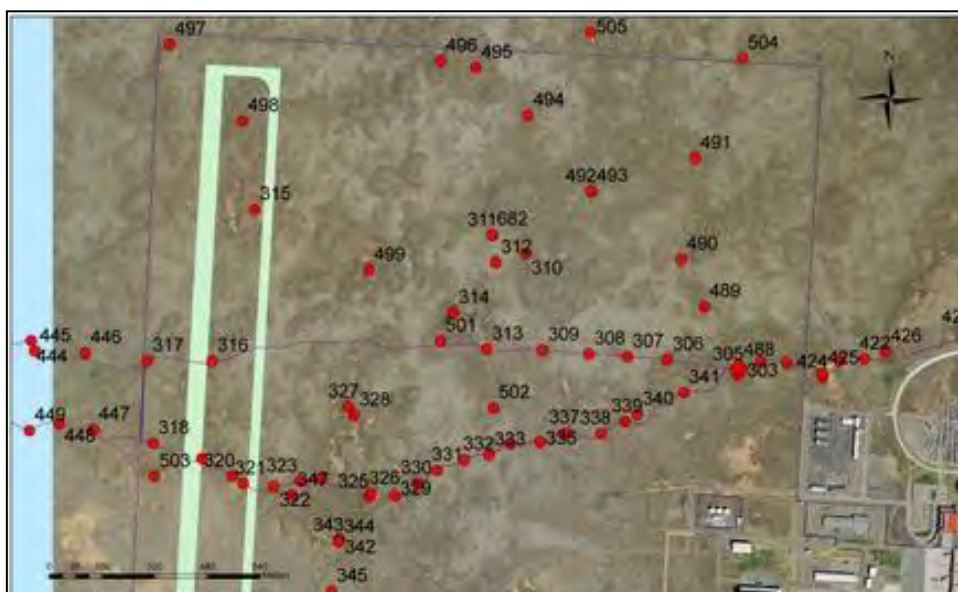
Staðhættir og lýsing

Ávallt er greint frá afstöðu skráðra minja í landslaginu, þeim og staðháttum lýst, bæði formi, umfangi og ástandi, og aðrar athugasemdir gerðar þegar þörf krefur, t.d. vísað í aðrar heimildir.

Hættumat

Leitast er við að leggja mat á þá hættu sem að fornleifunum kann að steðja, bæði af völdum náttúru og manna. Þetta er gert til að unnt sé að grípa til viðeigandi ráðstafana liggi minjar undir skemmdum eða geti orðið fyrir raski. Hætta vegna ábúðar þýðir að framkvæmdir eða álag kunni að raska fornminjum. Hætta vegna veðrunar þýðir að fornleifar séu smám saman að mást í burtu fyrir áhrif lofts eða vatns. Hætta vegna landbrots þýðir að fornleifar geti glatast af völdum vatns eða uppblásturs.

Ekki er lagt mat á hættuna þegar einungis er til heimild um fornleifar en þær ekki fundist við vettvangsskráninguna. Í þessu tilviki var það einungis varðan Kalka á Háaleiti [287] sem hefur horfið vegna framkvæmda og er eingöngu getið í heimildum.



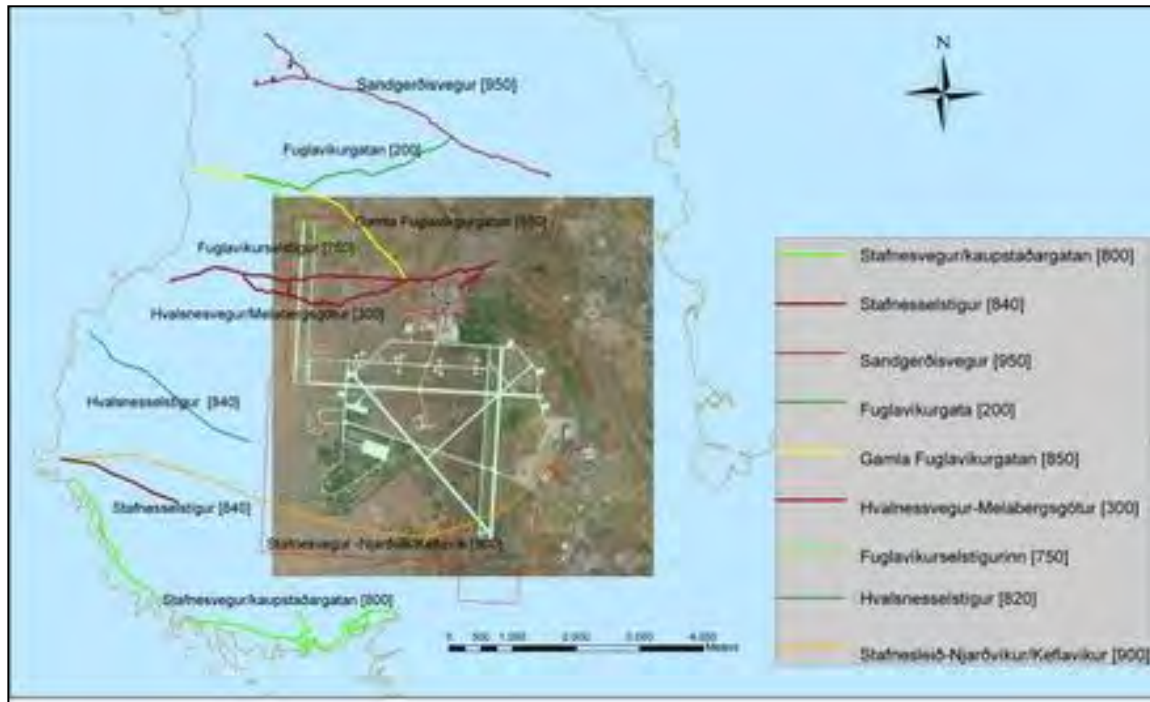
Mynd 4 Yfirlitskort yfir fornleifar norðan við Keflavíkurlflugvöll

Fornleifar og herminjar á Miðnesheiði

Á hinu skráða svæði er að finna minjar sem tengjast nýtingu á heiðinni sem beitilands. Leiðir hafa legið þar í gegn auk þess sem vörður voru hlaðnar m.a. sem mið fyrir sjómenn. Helstu leiðirnar á heiðinni voru Hvalsnesvegur/Melabergsgötur [300], Stafnesleið fram hjá Háaleiti til Njarðvíkur/Keflavíkur [900] og Gamla Fuglavíkurleiðin [850], en allar eru þessar götur innan girðingar. Fyrir utan hana eru Fuglavíkurleið [200], Sandgerðisvegur [950] og Stafneskaupstaðargatan [800]. Fjöldinn allur er af ummerkjum um veru hersins hér á stríðsárunum auk yngri byrgja frá varnarliðinu. Á hinu skráða svæði voru 189 fornleifanúmer og 48 númer fyrir herminjar. Í gagnagrunni skýrsluhöfunda eru að finna 600 fornleifa og herminjar á Miðnesinu. Í fornleifaskránni fylgir með eitthvað af skráningu er liggur rétt utan við girðinguna eða er hluti af heild.

Almennt um leiðir og vörður

Lengri aðalleiðirnar lágu milli bæja og byggðakjarna, verstöðva, verslunarmiðstöðva, þingstaða eða kirkna, hvort sem var með ströndum landsins, yfir fjallgarða, heiðar, ása og úfin eða slétt hraun. Leiðirnar voru mislangar, allt frá og til fjarlægustu landshluta eða bara út frá bæ í fjárskjólið og stekkin. Við þessar leiðir má víða finna misgamlar minjar, s.s. hlaðin skjól, sæluhús, bæli í hellum, vörður, bæði sem leiðarmerki og til minningar um fólk, sem varð úti á ferðum sínum.



Mynd 5 Yfirlitskort af alfaraleiðum og selstígum yfir heiðina

Greinileg ummerki eru á fjölmörgum götum eftir umferð fólks frá upphafi landnáms á Reykjaneskaganum. Víða eru gömlu þjóðleiðirnar klappaðar í harða hraunhelluna, s.s. sjá má á Hellisheiðarvegi og Selvogsgötu þar sem vegirnir liggja um hraun. Í móum og á heiðum uppi má enn víðast hvar sjá hvar leiðir lágu þótt þær hafi afmáðst að hluta. Sumar eru reyndar áfangaleiðir og tengjast öðrum eða greinast út frá þeim til ýmissa staða. Reyna má að flokka leiðirnar miðað við notagildi. Þannig lágu þjóðleiðir milli byggðalaga. Þessir vegir sjást að mestu enn þann dag í dag. Þessar leiðir voru mikið farnar allt til þess tíma að vegir voru gerðir fyrir sjálfrennireiðina er kom hingað til lands í byrjun 20. aldar. Verleiðir má sjá við verin, bæði á norðan- og sunnanverðum Reykjaneskaganum. Byggðakjarnar á landssvæðinu, s.s. Stafnes, Bæjasker, Grindavík, Garður, Hafnir og Vatnsleysuströnd, voru t.d. mikilvægar verstöðvar fyrir bæði vermenn alls staðar að af landinu og fiskflutninga, ekki síst til Skálholtsstóls, um aldir.

Selstígar lágu upp í selstöðurnar t.d. á Miðnesheiðinni er Fuglavíkurselið [311], Stafnesselið [481] og Hvalsnesselið [520], sem voru fjölmargar í landnámi Ingólfs. Enn má t.a.m. sjá leifar af u.þ.b. 300 slíkum á landssvæðinu, ef vel er að gáð. Selstígurinn var að Fuglavíkurselinu [750].

Kirkjugötur voru mikilvægar menningarleiðir og varla er til sú sveit eða hérað að ekki var þar kirkjustígur eða –gata.⁷



Mynd 6 Hvalsnesleiðin-Melabergsgötur horft í austur

Bæði hefur leiðarkerfið þróast frá fyrstu tíð og götur verið lagfærðar. Þær mótuðust undan hesta- og mannafótum. Á fjölfarnari leiðum var kastað úr hluta gatnanna og leiðarmerki reist. Um tíma varð það hluti af þegnskylduvinnu eða atvinnubótavinnu. Með tilkomu vagnsins fóru fram vegbætur á mikilvægustu leiðunum. Sjá má slíkar umbætur á Hvalsnesveginum [300], Sandgerðisveginum [950] og Stafnesgötunni [800] (kaupstaðarleiðinni).

⁷ Sjá Ómar Smári Ármannsson, 2012 og 2014 rit um vegagerð.

Mikilvægt er að varðveita þessar gömlu leiðir. Varðveislan felst ekki síst í notkun. Með því að halda áfram að ganga þessar götur verða þær sýnilegar og líkur minnka á að þær falli í gleysku.

Vörður

Útlit og staðsetning varða hafa lotið ákveðnum reglum um aldir. Þær hafa og tekið breytingum eftir tilefni og tilgangi. Á elstu þjóðleiðunum gátu vörðurnar t.d. verið beggja vegna götu, en vörðuvísir leiðbeindi gjarnan vegfarendum hvoru megin þeir ættu að halda sig. Á nýrri leiðum, einkum vagngötunum, voru vörðurnar jafnan hlaðnar sömu megin og hærri en fyrr.



Mynd 7 Vörðuvísir [308] í suður

Því miður eru allflestar eldri vörðurnar fallnar og grónar orðnar.

Vörður, sem sjá má í dag, eru allflestar hlaðnar kerfisbundið með fjárstuðningi landssjóðs.

Munu þetta vera vörður sem hlaðnar voru eftir árið 1861 samkvæmt þágildandi skipan

konungs frá 15. mars 1861, sbr.

tillögudrög Alþingis frá 1857 að frumvarpi til vegambótarlaga:⁸

„12. gr.: Á öllum þeim fjallvegum, sem ferðamenn eru vanir að fara á vetrardag, skal hlaða vörður, og skal einnig gjöra sæluhús, þar sem yfirvaldi þykir þörf á. Eiga

vörðurnar að vera, þegar því verður við komið, svo nálægt hver annarri, að tvær að minnsta kosti sjáist í



Mynd 8 Vörðuvísir [309] í suður

⁸ Alþingistíðindi 1857

einu, þegar þoka er yfir; skal þar að auki á hverri vörðu vera gjörður stallur, eður annað merki, á þeirri hlið, sem snýr til norðurs, ferðamönnum til leiðbeiningar.“

Vörðurnar voru gerðar í ákveðnum tilgangi, s.s. að viðhalda sýslugötum, alfaraleiðum eða sem aðdragandi endurbóta, t.d. fyrir vagna. Á fyrstu áratugum 20. aldar taka síðan

sjálfrennireiðavegirnir við þeim eldri og þar með urðu vörðurnar smám saman óþarfar í landslaginu.

Vörður hafa verið til marga hluta nýtsamlegar hér á landi frá aldaöðli. Ástæður fyrir gerð varðanna og tilgangur hefur jafnan verið margskonar. Vörður eru nær undantekningarlaust hlaðnar úr grjóti, fengnu á staðnum, oft ferkantaðar við

vegaútbætur í kringum 1900, s.s. við Hvalsleiðina-Melabergsgötuna en einnig hringlaga eða tilviljunarkenndar, með stelpu- og strákalagi eða með öðru lagi og misjafnlega háar, allt frá einu umfari til tuga. Þær voru hlaðnar sem vegvísar [309] (vegprestar) til að leiðbeina ferðafólki rétta leið, t.d. í vondum veðrum, þoku, snjókomu eða skafrenningi, til heilla (að kasta steini í dys eða vörðu hafði tvenns konar



Mynd 9 Dauðsmannsvörða [933]



Mynd 10 Ómar Smári og Sigurður Eiríksson í Norðurkoti við Dauðsmannsvörðu [504]



Mynd 11 Varða á Tómasarhól [506]

merkingu, að heiðra þann, er þar var dysjaður, eða að öðlast með því táknræna fararheill). Þær voru einnig reistar sem minningarmörk um fólk, sem hafði dáið á þeim stað, sem þær voru síðan reistar á, sbr. Dauðsmannsvörðurnar [504] og Ólafsvarða [316] á Miðnesheiði.



Mynd 15 Mjóavarða [485], mið fyrir Þórshöfn

Vörður voru líka oft hlaðnar sem kennileiti, t.d. frá sjó eða sem mið [315] að ákveðnum stað eða sjóleið, yfirleitt mjög stórar eða háttstandandi á landamerkjum til að aðgreina mörk einstakra jarða [345-346 líklegast landamerkjavörður] eða hreppa [281-282-283], við greni [503], oft litlar, steinn á steini [496] og yfirleitt þrjár slíkar saman stutt frá hverri annarri með grenið í miðjunni, við upphaf vega eða vegamóta og þá oft tvær hlið við hlið fór eftir fjölda gatna, sem komu þar saman, s.s. vörðurnar á Margvörðuholti við Hvalsnesleiðina/Melabergsgötuna [302/303/304/305/488], vörður ofan við einstök mannvirki, t.d. selin [310], eða tiltekinn stað, fjárskjól, byrgi [494] vatnsstæði [328] eða jarðfall og sprungur þar sem fé gat leynst við leitir, við brýr yfir sprungur eða farartálma, sem leiðarmerki eða innsiglingamerki, - og þannig mætti lengi telja.



Mynd 14 Pétursvarða [470], mið fyrir Básendahöfn

Oft voru vörður hlaðnar sem eyktamörk til að sýna hvað tímanum leið. Er því víða að finna vörður sem bera heiti hinnar fornu skiptingar dagsins, t.d. dagmálavarða, hádegisvarða og miðmundavarða. Beinakerlingar



Mynd 12 Heiðarvarðar [622], mið fyrir Stafnes



Mynd 13 Efri varða [508], fyrir Fuglavík

eða skilaboðavörður voru heldur ekki óþekktar.

Nafnkenndar vörður á Reykjaneskaganum eru a.m.k. 200 talsins auk allra þeirra hundruða og jafnvel þúsunda er fylgja markvisst röðum gamalla gatna og kennimerkjum. Fyrrum var regla á hlutunum, sbr. það að vörður voru jafnan

allar sömu megin við götu. Þannig var auðveldara að fylgja þeim, einkum við slæmar aðstæður. Oft var steinhella vörðuvísir og höfð út úr vörðunni götumegin.

Þjóðsögur hafa jafnan tengst vörðum. Má þar m.a. nefna þjóðsöguna er kveður á um að sá eða þeir sem færa til landamerkjavörður og hlaða aðrar til að villa um fyrir fólki eigi á hættu að þurfa að burðast með grjót það sem eftir er – að þeim látnum.

Örnefnin voru mikilvægur leiðarvísir, en vörðurnar gáfu nákvæma staðsetningu til kynna. Því má með sannri segja að vörðunar hafi verið það sem GPS- eða umferðarmerkin eru núna.



Mynd 16 Landamerkjavarða [345]



Mynd 17 Landamerkjavarða [346]




Mynd 18 Landamerkjavarða? [326]

Hvalsnesvegur/Melabergsgötur [300]

Hvalsnesgatan (-leiðin/-vegurinn) milli Hvalsness á Rosmhvalanesi og Grófinnar í Keflavík var fyrrum fjölfarin leið. Eftir að kaupmaðurinn flutti frá Básendum til Keflavíkur í byrjun 18. aldar þurfti fólk í Stafneshverfinu, Hvalsneshverfinu og Fuglavíkurhverfinu að feta Hvalsnesleiðina fram og til baka eftir nauðsynjum. Leiðin, milli Melabergs og Keflavíkur, var einnig nefnd Melabergsgata.

Hvalsnesprestakalli var um tíma þjónað frá Njarðvíkum og jafnvel Grindavík meðan aðalverslunarhöfnin var á Básendum utan við Stafnes. Hún færðist síðan til Keflavíkur eftir Básendaflóðið 1799.⁹ Margmenni var í verum í hverfunum á vestanverðu Rosmhvalanesi, s.s. Stafneshverfi, Hvalsneshverfi, Fuglavíkurhverfi og Bæjarskershverfi, auk Sandgerðis.

Gatan lá upp á Miðnesheiði vestan Melabergs, upp með Melabergsvötnum og áfram yfir heiðina austan Ró[sa]selsvatna og niður í Grófina. Leiðin skiptist í vetrar- og sumarleið. Auk þess hefur gatan verið unnin á köflum í atvinnubótavinnu seint á 19. öld en þá hefur vegurinn átt að verða beinn og greiðfær vagnvegur. Miðneshreppur fær til að nefna dæmi 25 kr. árið 1897 til að lagfæra veginn frá Rósuselsvötnum að Melabergi.¹⁰



Mynd 19 Hvalsnesvegurinn-Melabergsgötur, vagnvegurinn horft í vestur

⁹ Vigfús Guðmundsson, 1927. Básendar við Faxaflóa, bls. 46-57.

¹⁰ Ísafold 1897. 10.07. Bls. 3.

Gatan, sem er vel mörkuð í landið, er nokkuð bein beggja vegna, en hlykkjast á kafla efst á heiðinni. Á þeim kafla vetrarleiðarinnar voru hlaðnar vörður í svo til beina línu á milli hæstu brúna sitt hvoru megin, líklega svo að auðveldara væri að rata leiðina, einkum að vetrarlagi. Ekki sést móta fyrir götunni milli varðanna svo líklegt má telja að



hún hafi mest verið notuð þegar frost var eða snjór þakti jörð. Nær allur þessi hluti götunnar, þessarar gömlu þjóðleiðar, er innan varnargirðingar flugvallarins nú og landsmönnum því óheimil umferð um hana.

Mynd 20 Upphaf Hvalsnesvegur-Melabergsgötu, vestan megin


Vörður sitt hvoru megin utan girðingarinnar eru fallnar, en vörðurnar innan hennar standa enn vel varðveittar, enda verndaðar fyrir ágangi fólks. Vörðurnar sunnan megin við girðinguna eru þó flestar fallnar eða skemmdar en þar hefur leiðinni verið spillt töluvert þegar kampur reis þar á hernámsárunum. Vestan við girðinguna hefur þeim verið viðhaldið. Við vettvangsskráninguna var leiðin öll gengin, bæði fyrir innan og utan girðinguna, til að skrá hana alla enda er um eina heild að ræða.

Byrjað var á því að ganga yfir að Margvörðum á Margvörðuhól. Hóllinn sá er rétt innan girðingarinnar að austanverðu. Á honum eru 5 [302-303-304-305-488] ólíkar vörður. Þar kemur gamla

Kaupmannsvarðan [305].

Hvalsnesleiðin/Melabergsgatan upp frá

Ró[sa]selsvötnunum ofan við Keflavík fer undir girðinguna og liðast svo í suðlægan sveig til vesturs



Mynd 21 Hvalsnesleiðin-Melabergsgötur, framundan er Margvörðuholt

innan varnargirðingarinnar, áleiðis að sunnanverðum Melabergsvötnum. Gatan er mjög greinilega mörkuð í móann og víða hefur verið kastað drjúgt upp úr henni.

Kaupmannsvarðan svonefnda setur óneitanlega svip á staðinn. Frá Margvörðum liggur einnig fyrrnefnd vörðuð gata í sömu átt, áleiðis að norðanverðum Melabergsvötnum. Göturnar koma saman vestan vatnanna. Á Margvörðuhól hafa verið gatnamót, ekki bara þar sem sumar- og vetrarleið Hvalsnesgötunnar mætast, heldur liggur líka leið þaðan norðvestur með stefnu á Reykhól [505] og áfram að Tómasarhól [506], en þar lá Gamla Fuglavíkurgatan [850]. Þótt



Mynd 22 Varða [304] á Margvörðuholti

Hvalsnesleiðin/Melabergsgatan frá Hvalsnesi að Melabergsvötnum beri þess glögg merki að hafa verið endurbætt sem hestvagnavegur hverfur sú endurgerð við norðvestanverð vötnin. Engin ummerki eru heldur eftir slíkar vegbætur á hinni þráðbeinu vörðuleið í móanum milli norðanverðra Melabergsvatna og Margvarða.

Vörðurnar á vetrarleiðinni eru óvenju heillegar, flestar a.m.k., þótt mosavaxnar séu mót austri. Tilkoma varnargirðingarinnar á fimmta áratug síðustu aldar gæti hafa stuðlað að varðveislu þeirra og girðingin þar með risið undir nafni. Nokkur önnur slík dæmi má finna á Reykjaneskaganum, s.s. á Skipsstíg, Árnastíg¹¹ og Alfaraleiðinni

(Almenningsleiðarlutanum). Þess vegna má ætla að vörðurnar hafi verið reistar skömmu fyrir aldamótin



Mynd 23 Mosavaxin varða [307] við vetrarleiðina

1900 í samræmi við tilskipun

¹¹ Ómar Smári Ármannsson 2012. Grindarvíkurvegir. Saga og minjar, bls. 54-64.

konungs frá 15. mars 1861: „Eiga vörðurnar að vera, þegar því verður við komið, svo nálægt hver annarri, að tvær að minnsta kosti sjáist í einu, þegar þokar er yfir; skal þar að auki á hverri vörðu vera gerður stallur, eður annað merki, á þeirri hlið, sem snýr til norðurs, ferðamönnum til leiðbeiningar.“¹² Við vetrarleiðina er að finna sjö vörður og vörðuvísir er á fjórum vörðum [305-308-309-313].

Hafa ber í huga að fimmföld hætta hefur steðjað að gömlum vörðum, jarðskjálftar, ágangur og skemmdarfýsn, frostveðrun og þyngdarlögmálið. Áhrif þeirra margfaldast gjarnan eftir því sem tímalengdin er meiri. Girðingin hefur dregið úr ásókn manna og skepna og þannig verulega líkum á röskun. Jarðskjálftaáhrif eru jafnan lítil á svæðinu svo að langvarandi áhrif frostverkunar og þyngdarlögmálsins eru þau einu sem eftir standa.



Mynd 24 Fallin varða [333] við reiðleiðina-vagnveginn

Þegar sumarleiðinni (reiðleiðinn-vagnveginum), Hvalsnesleiðinni/Melabergsgötunni, var fylgt frá Margvörðum áleiðis að vestanverðri varnargirðingunni mátti sjá tuttugu og fjórar hálfvallnar eða fallnar vörður sunnan hennar með mjög reglulegu millibili. Auk þess að vera vel mörkuð í móann hafði leiðin verið vandlega vörðuð fyrrum. Aðeins ein varða er með vörðuvísi á þessari leið [319] og hún mun hún raskast við framkvæmdina.

¹² Alþingistiðindi 1857

Má til tíðinda telja að hvergi er minnst á Hvalsnesleiðina/Melabergsgötuna í örnefnalýsingu fyrir Melaberg. Ekkert er heldur um Hvalsnesleiðina í örnefnalýsingu fyrir Hvalsnes. Ástæðan gæti verið sú að frásegjendum hefur þótt svo sjálfsagt að leiðin væri á hvers manns vitorði að ekki hafi verið talin ástæða til að geta hennar sérstaklega.

Í lýsingum Sigurðar B. Sivertsens árið 1839 lýsir hann leiðum í Útskálaprestakalli: „Tveir liggja alfaravegir útúr úr sókninni, sem nefnast Sandgerðis- og Hvalsnesvegur. Liggja þeir báðir inn í Keflavík; kemur sá fyrri á Garðveg skammt fyrir innan Keflavík, en hin liggur beint að sunnan og byrjast við Melabergsá.“¹³



Mynd 25 Efra Melabergsvatn tóftir heimasels frá Melabergi [451] kúr undir klettunum

Hvalsnesgatan er fyrir margra hluta merkileg. Þarna hefur séra Hallgrímur Pétursson, prestur í Hvalsnesi, sem bjó fyrst um sinn að Bolafæti í Njarðvík, væntanlega gengið fram og til baka, a.m.k. að sumarlagi, auk þess sem hann hefur farið vesturleiðina austan Ósa því að hann gegndi einnig Höfnum um tíma.

Margir urðu úti á þessari leið á 18. og 19. öld¹⁴ og er að finna í heiðinni fjöldann allan af vörðum til minnis um þá; a.m.k. þrjár tiltekna Dauðsmannsvörður, Tómasarhóll og Ólafsvarða eru dæmi um slíkar vörður.

¹³ Sigurður B. Sivertsen, 2007. Útskálaprestakall 1839, bls. 84.

¹⁴ Magnús Þórarinnsson, 1960. Þeir urðu úti, bls. 258-272.

Flestir voru þeir að koma frá kaupmanninum í Keflavík þar sem áfengi hafði í flestum tilvikum verið haft við hönd. Magnús Þórarinnsson frá Flankastöðum, sem hefur skrifað ýmislegt um þetta svæði, lýsir leiðinni með þessum orðum neðanmáls í grein sinni „Þeir urðu úti“:

„Þótt 55 ár séu liðin síðan ég gekk veginn milli Keflavíkur og Hvalsness, man ég þó þegar farinn var vetrarvegurinn svo nefndi,

en þá var tekinn af allstór sveigur, sem var á reiðveginum. Var á suðurleið farið út af vegi á Mjóaleiti, gengið norðan við

Margvörður (5 saman á hól), niður hjá Ólafsvörðu, sem er í heiðinni skammt norðan Glæsi, sem er hól, með tveimur vörðum við syðstu bugðu sveigsins. Frá Ólafsvörðu er gengið millitveggja hóla og svo norðan við Melabergsvötn, sem eru tvær tjarnir fremur smáar og meintilrar að sjá, en geta orðið stórar í leysingum. Liggur staksteinótt grjótblúnn yfir tjarnarstæðið og getur orðið vatn beggja megin. Ofan þessari blúnn hefir Tómas heit. hrasað, og því fór sem fór.“¹⁵



Mynd 26 Ólafsvarða [316]

Almennt talað er um að ræða vel varðveitta og varðaða þjóðleið innan og utan varnargirðingar á flugvallarsvæðinu, allt frá Hvalsnesi að norðaustanverðum Ró[s]selsvötnum, en þó er hún enn sérstaklega greinileg innan girðingarinnar og austan hennar.

Kaupmannsvarða [305]

Kaupmannsvarðan er sennilega sú fyrsta innan girðingar á Hvalsnesleið að norðaustanverðu. Á Margvörðuholti voru gatnamót og þar voru fimm vörður. Varðan er sú eina sem er með vörðuvísi í norður en hinar vísa í suður.

Ólafsvarða [316]

Ólafsvarða er ein af þeim fjölmörgu vörðum sem reistar hafa verið til að minnast þeirra sem urðu úti á heiðinni. Varðan er innan girðingarinnar. Dauðsmannsvarða [504] og Tómasarhóll [506] eru einnig slíkar vörður en þær eru rétt utan



Mynd 27 Kaufmannsvarðan [305]

¹⁵ Magnús Þórarinnsson, 1960. Þeir urðu úti, bls. 266.

við girðinguna norðan flugvallarins. Ekki er vitað hvaða Ólafur þetta var. Í örnefnaskrá¹⁶ segir: „Þá er Ólafsvarða. Með gamla veginum ofan við Melabergsvötn er Neðri-Glæsir. Það er varða á hól. Þar rétt ofar er önnur, sem heitir Efri-Glæsir.“ Ólafsvarða er um 10 metrum norðan við Hvalsnesleiðina-Melabergsgötur [300] hún er heil, um 1,40 á hæð og 1,10 á breidd. Varðan hefur hátt minjagildi en hún mun raskast við framkvæmdina.



Mynd 28 Stafnesleið [900], heiðin er uppblásin

Stafnesleið [900]

Stafnesleiðinni [900] frá Stafnesi yfir að gömlu skjólgörðunum [475] framhjá Háaleitinu til Keflavíkur hefur verið raskað það mikið, einkum vegna jarðvegseyðingar og mannanna verka (flugvallagerðar), að ekki er hægt að sjá hana innan girðingar. Engar sjáanlegar vörður eða merki er að finna eftir hana þar. Utan girðingar er hægt að rekja hana að hluta vegna þess að nokkrar vörður hafa varðveist á nokkrum stöðum við hana. Heiðin hefur blásið það mikið upp á þessum stað að leiðin hefur nánast horfið. Auk þess voru umsvif hersins mjög mikil sunnan við flugvöllinn.



Mynd 29 Gömlu Skjólgarðar [475] við Stafnesleiðina

¹⁶ Örnefnaskrá Fuglavík. Ari Gíslason skráði eftir Sigurði Jónssyni.



Mynd 31 Skjól eða fallin varða [493]



Mynd 30 Fallin varða [492]

Gamla Fuglavíkurgatan [850]

Gamla Fuglavíkurgatan [850] er innan girðingar og lá frá Margvörðuholti að Fuglavík. Hún sést ekki í móanum en við hana eru fallnar vörður [488-489-490-492-495]. Þessi leið hefur ekki verið farin mikið en sennilega hafa menn farið Fuglavíkurleiðina [200] sem lá frá Einstæðishól við Sandgerðisveginn til Fuglavíkur (Norðurkots) þegar menn voru að koma frá Keflavík. Við leiðina er líka að finna smá hleðslu sem gæti verið skjól [493] eða fallin varða við leiðina. Ekki var hægt að mæla leiðina inn á vettvangi en vörðurnar sína hvar hún hefur legið.

Vatnshólavarða [315]

Á Miðnesi er að finna mörg sundmerki, innsigliðsvörður og mið á Miðnesheiðinni. Helstu miðin á heiðinni eru vörðurnar Digra varða [270], Efri varða [508], Vatnshólavarða [315], Heiðarvarða [622], Pétursvarða [470] og Mjóavarða [485]. Þó er ekki ólíklegt að eitthvað af stöku stóru vörðunum, sem hafa verið skráðar á heiðinni, gætu hafa verið gömul mið og kemur það fram í fornleifaskráningunni ef grunur er á því.

Allar þessar vörður hafa mikið minjagildi og eru einkennandi fyrir minjar á heiðinni. Aðeins ein þeirra er innan flugvallargirðingarinnar, en það er Vatnshólavarðan [315] og er hún í mikilli hættu, lendir á milli nýju brautanna. Það er mikilvægt að reyna eftir fremsta megni að varðveita hana.

Í grein sinni „Leiðir, lendingar og örnefni á Miðnesi“ segir Magnús Þórarinsson um lendingar á ströndinni: „Þetta er brimið, sem oft er eins og óyfirstíganlegur veggur með allri Miðnesströnd. En á milli grynninganna, þar sem öldurnar falla, eru dældir eða rásir. Þar er lengra til botns og því fellur ekki aldan þar jafn snemma og þar er fleytum fært að landi. Þetta

eru sundin. Fyrstu sjófarendur á Miðnesi sáu þetta, fundu og notuðu sér. Eftirkomendur lærðu af feðrum sínum og byggðu ofan á þekkinguna. Nothæf mið mátti finna í fjöllum, hólum eða bæjum. Þar sem slíkt var ekki fyrir hendi, voru eftir nákvæma athugun, sundmerki búin til, hlaðnar vörður eða þríhyrningar úr tré festir á háan staur.“

Í örnefnaskrá segir: „Vatnshólavarða (45) er í brún frá bæ séð. Þar eru margir hólar, Vatnshólar (46), og draga nafn af Melabergsvötnum.“¹⁷ og um hana segir líka „Til er nafnið Fuglavíkursund, og meira segja miðin á því glögg og skýr, en þau eru: Keilir um Vatnshólavörðu (allgild varða upp í heiðinni).“¹⁸

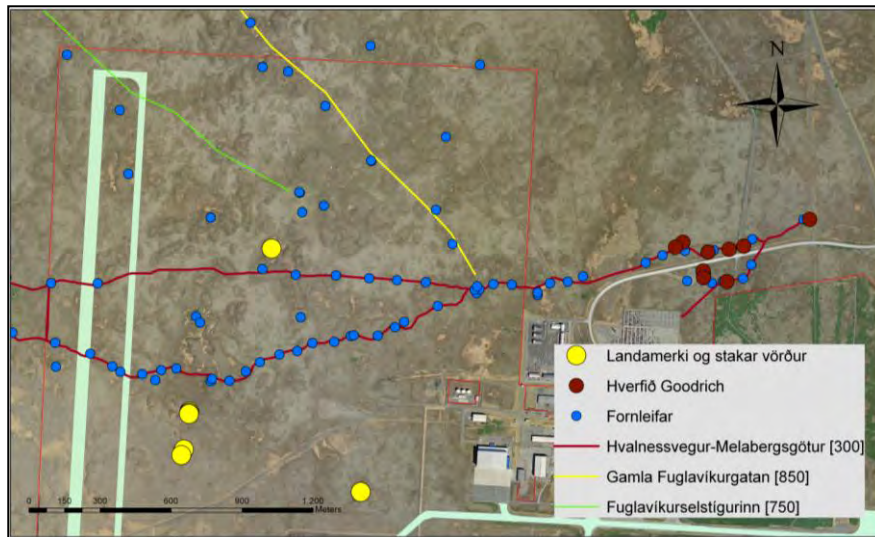


Mynd 32 Vatnshólavarða, horft í norður

Vatnshólavarða á Miðnesheiði er stór og mikil varða á hól, hún er næstum 4 m á breidd og mesta hæð hennar 1,6 m, hún hefur fyrrum verið bæði breiðari og hærri og er augljóslega leiðarmerki. Nú hefur hún sigið töluvert. Varðan er meðal mikilvægra kennileita á Miðnesheiðinni.

¹⁷ Örnefnaskrá Fuglavíkur. Ari Gíslason skráði eftir Sigurði Jónssyni.

¹⁸ Magnús Þórarinnsson, 1960. Leiðir, lendingar og örnefni á Miðnesi, bls. 130.



Mynd 33 Yfirlitskort af landamerkja vörðum og stökum vörðum

Landamerkjavörður og stakar vörður

Landamerkjavörður og stakar vörður eru átta að tölu á heiðinni innan girðingar. Hlutverk hvernar og einnar er ekki alltaf ljóst og mun e.t.v. ekki verða hægt að segja til með vissu hvort þær séu allar landamerkjavörður fyrr en skráningar liggja fyrir á öðrum landamerkjavörðum.

Þessar vörður [342], [343] og [344] er líklega samt landamerkjavörður á milli Landa/Bursthúsa við Nesjar/Melaberg og þessar vörður [345] og [346] landamerkjavörður / Landa/Bursthúsa við Hvalsnes. Varða [487] gæti líka verið landamerkjavarða. Þessara varða er ekki getið í örnefnaskrá. Stök varða er líka við suðurgirðinguna [348] og hún gæti hafa verið við Stafnesleið [900] hún er alla vega ekki landamerkjavarða. Varða [502] er sett við leiðina Hvalsnes-Melabergsgötu en ljóst er að hún er 120 metrum norðan við reiðleiðinavagnveginn og er því ekki beint við leiðina.



Mynd 34 Varða [348] við suðurgirðinguna



Mynd 35 Stök varða [487]

Kalka [287], varða á Háaleiti

Á Háaleiti var varða [287] sem er fyrst getið um í gömlu landamerkjabréfi frá 1270 en þar segir: „En lyngrifamörk skilur gata sú, er liggur fyrir innan Torfmýrar og upp á Háfaleiti til vörðu þeirrar, er stendur á leitinu þar, sem hæst er milli Kirkjuvogs, Njarðvíkur og Djúpavogs. En rekamörk millum Djúpavogs, Starness og Hvalsness skilur gróf sú, er verður fyrir innan klettana til hægri handar, er riðið er frá Kirkjuvogi.“¹⁹

Í örnefnaskrá frá Keflavík segir um vörðuna á Háaleiti: „Það voru til ýms örnefni hérna í heiðinni, nálægt þar sem Flugturninn er, þar var kallað Háaleiti (1) og Ameríkanarnir þýddu þetta á sitt tungumál og kölluðu það High Lady, en þar var varða í gamla daga, sem kölluð var Kalka (2), hún var hvít á litinn. Hennar er getið í þjóðsögum, því þar voru peningar grafnir, m.a., og þar sáu menn loga og loga, þar sem peningarnir voru. Þegar að var komið, þá var allt slokknað.“²⁰

Tvær frásagnir eru að minnsta kosti til um fjársjóð og draug á Háaleiti og hefur önnur þeirra verið birt í Rauðskinnu en hin í Lesbók Morgunblaðsins.²¹

Í blaðinu Faxe segir eftirfarandi um vörðuna Kólku: „Þetta hérað [Keflavíkurflugvöllur] nær yfir 9200 ha. — sem var áður algjörlega óræktað heiðarland — sem ríkið tók með lögnámi af landi 5 hreppa: Hafnahreppi, Miðneshreppi, Gerðahreppi, Njarðvíkurhreppi og Keflavík, — og úr landi ca. 30 jarða. Endamörk þessara hreppa námu við Háaleyti og Kólku og hafi nokkrar landamæraerjur verið á þessum háheiðum — 167 fet hæst yfir sjávarmál — þá eru þær nú úr sögunni að eilífu, þar eð enginn veit nú hyrningarsteina þessa lengur.“²² Í Faxe er að finna styttri umfjöllun og Kólkuvísur. Þar segir: „Kalka er heiti á landamerkjavörðu sem stóð uppi á Háaleiti, þar nú er Keflavíkurflugvöllur og braggahverfi honum tilheyrandi. Einnig er þess getið til, að hún hafi verið notuð sem innsiglingarmerki á dögum Selstöðukaupmanna í Suðurnesjum. Varðan er sögð verið hvít kólkuð, svo að hún sæist langt að, og hefir hún dregið nafn þar af. Var þessi ævagamla varða við líði, þar til nú á stríðsárunum, að setuliðið jafnaði

¹⁹ Brynjúlfur Jónsson, 1903. Rannsókn í Gullbringusýslu og Árnessýslu. Árbók Hins íslenska fornleifafélags, 18. árg., bls. 41.

²⁰ Örnefnaskrá Keflavík. Viðtal um Keflavík 1.

²¹ Lesbók Morgunblaðsins, 12. júní 1949, bls. 290, og Jón Thorarensen, Rauðskinna, bls. 42-46.

²² Jón Tómasson. Keflavíkurflugvöllur og Keflavík. Faxi, 12. árg. 1952, 5. tbl, bls. 70.

hana við jörðu. Rekur varðan raunir sínar í eintali því, sem hér fer á eftir.²³ Kölkuvísur eru 15 erindi en hér á eftir eru aðeins birt hluti þeirra. Höfundur er Ágúst L. Pétursson.

Úr Kölkuvísum

Eitt sinn var ég ung og fríð,
átti farfan hvíta.
Ýmsir þráðu alla tíð
upp til mín að líta.

Oft mér sendi sólin fríð,
sígnuð ástarskeyti.
Óðal mitt var alla tíð
upp á Háaleiti.

[...]

Villtum mönnum vegum á
vildi ég forða grandí.
Björgun veitti brögnum þá,
bæði á sjó og landi.

[...]

Stórveldis kom hingað her,
hertur fítöns anda.
Ólmir vildu meina mér
á minni jörð að standa.

Hermenn þustu hingað, en
helgri ró ei skeyttu.
Óli Thórs og Bjarni Ben
björg mér enga veittu.

Hersins vakti harða geð
hrygð, en enga kæti,
sínnum vítisvélum með
veltu mér úr sæti.

Byggð var reist við bústað minn,
bæði daga og nætur.
Missa þarna meydóm sinn
margar landsins dætur.

[...]²⁴

Varða þessi, sem nú er horfin, hefur verið landamerki jarða allt frá miðöldum, hreppamörk síðar meir, innsigliðsvarða og áberandi kennileiti á háheiðinni á Háaleiti.



Mynd 36 Arinn frá Harrison hverfinu sem stendur stakur eftir sem vitnisburður um hernámsárin

²³ H. Th. B. Faxi, 10. árg. 1950, 1. tbl. bls. 8.

²⁴ Faxi, 10. árg. 1950, 1. tbl., bls. 8.

Skjól [327] og varða [328]

Gróin tóft [327], skjól eða ef til vill fallin varða, á hól milli vetrar- og sumarleiðar, sem nefnist Glæsir. Í örnefnaskrá segir: „Glæsir er ofar og austar, oft nefndur Efri-Glæsir. Neðri-Glæsir mun vera skammt neðar.“ Þeir, sem fara þurftu um heiðina, töldu sig stundum verða var við draugagang við Glæsi og sumir lögðu beinlínis lykku á leið sína til að forðast staðinn, einkum eftir að rökkva tók. Nafnið er til komið eftir að maður, sem átti leið um, sá þar mikinn ljósagang. Sigurður Eiríksson í Norðurkoti segist þrisvar hafa orðið var við hrævarelda á þessum stað.



Mynd 37 Gróin tóft eða fallin varða [327]

Byrgi fyrir refaskyttu [494] og refagildra [499]

Í heiðinni er að finna sex byrgi fyrir refaskyttur og að minnsta kosti fimm refagildir og vörður til að merkja greni. Innan girðingar er eitt byrgi [494] fyrir refaskyttur við klapparhól norður af flugvellinum og sunnan við norðurgirðinguna. Byrgið er grjóthlaðið og er lengd þess 1,60 m og breidd 0,60 m, hæð er 0,60 m. Op í norður endanum. Þarna rétt við hefur verið greni en steinn [496] ofan á steini er þarna rétt hjá, en refaskyttur merktu greni þannig. Í heiðinni er að finna nokkur byrgi refaskyttna en



Mynd 39 Fallin [328] varða við vatnsstæði

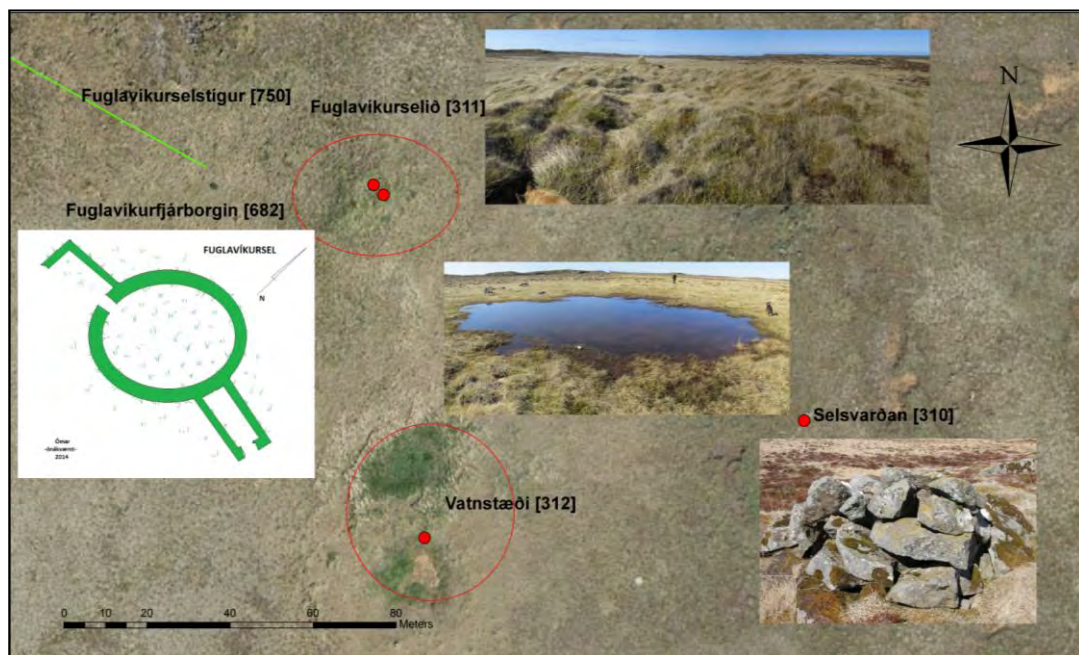


Mynd 38 Byrgi [494] fyrir refaskyttur

Þetta er það eina sem er innan girðingar. Byrgi er mjög heillegt. Rétt innan við vesturgirðinguna og sunnan við Hvalsnesleiðina-Melabergsgötu [300] er smá varða, þrír steinar [503], til að merkja greni, segir Sigurður Eiríksson í Norðurkoti. Það er ein refagildra innan girðingar [499]. Hún hefur verið 2,6 m á lengd og 0,80 m á breidd. Refagildran hefur verið eyðilögð eftir síðustu notkun og er því ekki heil, en eftir sem áður merkileg heimild um veiðiaðferð sem mun hafa verið notuð allt frá landnámi.

Sel og fjárborgir í heiðinni

Á heiðinni er að finna leifar af sex selstöðum og liggja þær allar nærri alfaraleiðunum, það eru



Mynd 40 Afstöðumynd af Fuglavíkurselinu, fjárborginni, vatnstæðinu og selsvörðunni

Fuglavíkurselið [311], Stafnesselið I [568], Stafnesselið II [481], Hvalsnesselið [520], Bæjarskerselið [901] og heimasel [451] frá Melabergi við Melabergsvatn. Fuglavíkurselið er þó eina selið sem er innan girðingar. Við að rekja leiðina frá Stafnesi [900] þá fundust selstöðurnar frá Hvalsnesi og Stafnesi (sel II) en þeirra hafði áður verið leitað en ekki fundist en staðsetning þeirra var algerlega óþekkt.



Mynd 41 Sigurður Eiríksson, við Hvalsnessel sem er rétt utan við austur girðinguna sunnan megin

Öll þess sel virðast forn og ekki er ólíklegt að þau hafi farið úr notkun fyrir 1600. Í Jarðabók Árna og Páls²⁵ segir að frá Hvalsnesi séu tvær selstöður og séu þær orðnar ónothæfar vegna uppblásturs á heiðinni, hún nefnir ekki selstöðu frá Fuglavík eða Stafnesi. Það sama er segja í ritgerð Skúla Magnússonar frá 1785 en þar segir hann frá hvað uppblástur og sandfok hefur mikil áhrif á búskaparhættina og síðan segir „Engar eru þarna selstöður“.²⁶

Allar þessar selstöður virðast vera mjög gamlar og ekki ólíklegt að þær hafi farið úr notkun á miðöldum, þær eru mikilvægar heimildir um horfna búskaparhætti en mjög takmarkaðar rannsóknir hafa farið fram á seljum á Íslandi.²⁷ Skráð sel í landnámi Ingólfs eru nú orðin 340 með þessum seljum.²⁸



Mynd 42 Stafnessel

²⁵ Jarðabók Árna Magnússonar og Páls Vídalíns. Gullbringusýsla, bls.44.

²⁶ Skúli Magnússon, 1936. Lýsing Gullbringu- og Kjósarsýslu, bls.115.

²⁷ Ragnheiður Traustadóttir, 2010. Uppgriftarskýrsla Urriðakot.

²⁸ Ómar Smári Ármannsson, óbirt skráningargögn og sjá ferlir.is.

Á heiðinni er að finna fimm fjárborgir: Leiruborg [427], frá Melabergi [465], Hvalsnesi [654], Nesjum [636] og Fuglavík [682], en er hún sú eina innan girðingar.



Mynd 43 Fuglavíkurfjárborgin [682] og Fuglavíkurselið [311]

Fuglavíkurselið [311, vatnstæðið [312] og Fuglavíkurborgin [682]

Í örnefnalýsingu fyrir Fuglavík segir um þetta svæði:

„Rétt ofan við veginn er grjóthæð ílöng, sem heitir Dagmálahæð. Suður frá henni ofan við veg, Neðri-Stekkur og Efri-Stekkur. Langt uppi í haglendinu eru Selhólar, sem lentu í flugvallarlandinu.“²⁹

Fuglavíkursel er í gróinni lægð vestan undir Selhólum.

Hólarnir eru tveir, nánast samfelldir. Hálfvallin



Mynd 44 Selsvarðan

selsvarðan [310] er á syðri hólnum. Selstaðan sjálf er vel grasi gróin. Í fjarlægð virðist hún vera hóll, en þegar betur er að gáð kemur í ljós hringlaga tóft, fjárborg, u.þ.b. 9 metrar að innanmáli. Veggirnir eru grónir og heillegir, um 0,60 m að hæð. Ekki er að sjá grjót í þeim. Op er á mótí suðri. Ljóst er að fjárborgin hefur upphaflega verið mun dýpri.

Leifar þriggja húsa er að finna í selinu, austan við borgina, fast við hana, mun eldri.

Tvö önnur ógreinilegri rými eru og suðvestan og sunnan við borgina. Ljóst er að þarna hefur

²⁹ Örnefnaskrá Fuglavíkur 2. Ari Gíslason skráði eftir Sigurði Jónssyni.



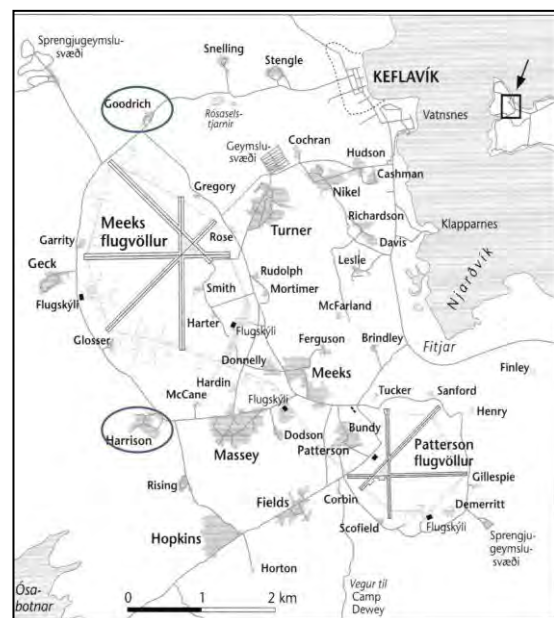
Mynd 45 Vatnstæðið við Fuglavíkurselið

áður verið fyrrnefnd selstaða, en á einhverju tímaskeiði eftir að seljabúskapurinn lagðist af, hefur fjárborgin verið byggð upp úr rústunum, sennilega á síðari hluta 18. aldar. Ekki er getið um selstöðu í Jarðabók Árna Magnússonar.

Selstígurinn [750] er mjög óljós en þó má rekja hann að hluta frá Fuglavík upp að girðingunni en þegar komið er inn fyrir girðinguna þá sést hann ekki í móanum en við hann eru tvær vörður [497-498] fallnar og grónar ásamt Selsvörðunni [310] sem gefa vísbendingar um legu hans.

Minjar frá veru hersins

Á varnarsvæðinu á Miðnesheiði voru reistir alls 2081 skálar og skemmur af ýmsum gerðum og stóðu í þyrpingum og hverfum sem til öryggis var dreift umhverfis flugvellina, sem voru tveir, þ.e. Patterson og Meeks.³⁰ Í bók Friðþórs Eydal, *Frá heimsstyrjöld til hverndar*, er að finna greinagóðar upplýsingar um mannvirkin ásamt yfirlitskorti yfir hverfin og nöfn þeirra. Segir þar um nöfnin á hverfunum: „Nafngift herskálahverfanna var af ýmsum toga. Bandaríkjamenn kenndu hverfi sín gjarnan við



Mynd 46 Kort af hverfunum á hernámsárunum

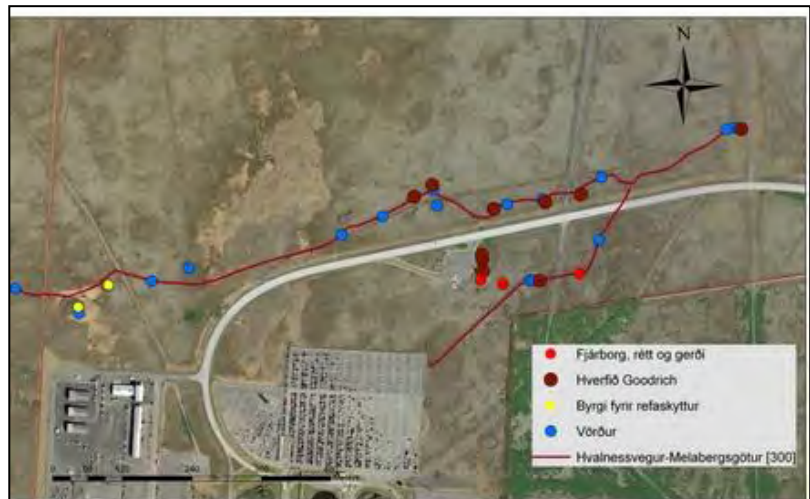
³⁰ Friðþór Eydal, 2007. *Frá heimsstyrjöld til hverndar*, bls. 69.

sögufræga hermenn, leiðtoga, staði eða bækistöðvar eða nefndu þau til heiðurs látnum liðsmönnum Bandaríkjahers líkt og var um nafngift flugvallanna. Voru flest skálahverfin á flugvallarsvæðinu kennd við hermenn sem fórust er þýskur kafbátur sökkta herflutningaskipi USS Henry R. Mallory í skipalest djúpt suð-suðvestur af landinu 7. febrúar 1942.³¹

Innan girðingar er að finna leifar af hverfinu Harrison en það var skammt sunnan við Meeksflugvöllinn. „Hverfið hýsti fótgönguliða og stórskotaliðsflokk en varð síðar aðsetur loftvarnarbyssusveitar út stríðið ásamt ratsjárstöð frá sumrinu 1944. Flugvélabensín var geymt í tunnum á víðavangi í nágrenni hverfisins. Í hverfinu voru 64 braggar í stríðslok en það hét eftir hermanni sem fórst með USS Mallory.“³²

Austan við Leifsstöð, báðum megin við Reykjanesbrautina, er að finna leifar af hverfinu Goodrich en þar voru reistir fimmtán braggar sem hýstu loftvarnarflokk. Hverfið hét eftir Goodrich lautnantí í 50. orrustuflugsveitinni sem fórst með USS Mallory.³³

Mörg hverfin hafa horfið við seinni tíma framkvæmdir á vegum varnarliðsins og er því mikilvægt að þær minjar sem eru enn eftir um veru hersins á stríðstímanum séu varðveittar og skráðar. Umsvifin frá hernum á stríðstíma settu mark sitt á Suðurnesin og eru snar þáttur í þeirra sögu.



Mynd 47 Fornleifar og hverfið Goodrich

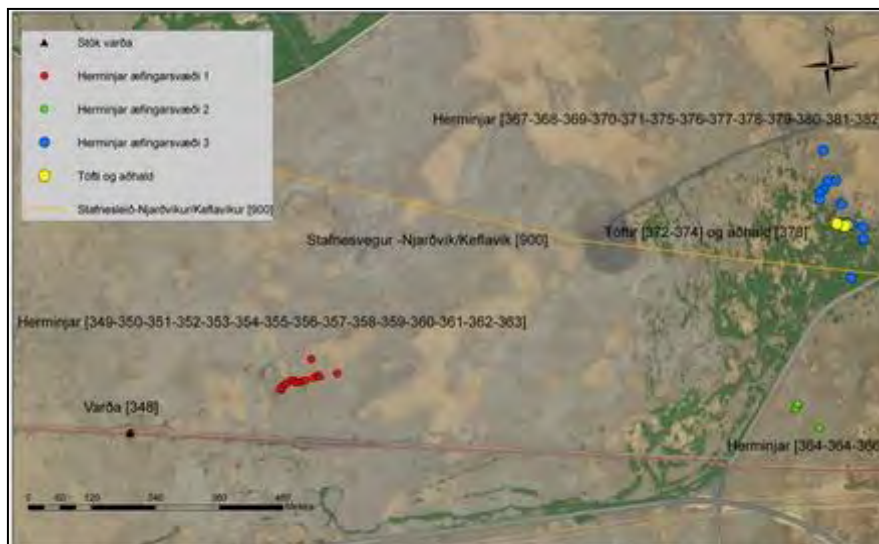
Tvær staualínur eftir símalínu liggja þarna um svæðið. Báðar hafa þær borið uppi símalínu millum mikilvægra leiða á tímum hersetunnar. Frágangur þeirra bendir til tímasetningar í byrjun sjötta áratugar síðustu aldar. Nú hangir engin lína uppi, en staurana má finna víða um svæðið.

³¹ Friðþór Eydal, 2007. Frá heimsstyrjöld til hverrindar, bls. 69.

³² Friðþór Eydal, 2007. Frá heimsstyrjöld til hverrindar, bls. 76.

³³ Friðþór Eydal, 2007. Frá heimsstyrjöld til hverrindar, bls. 75.

Skráðar herminjar á svæðinu innan girðingar voru 46 auk herminja utan girðingar austanmegin við Leifsstöð en þar stóð hverfið Goodrich. Minjarnar innan girðingar eru frá æfingasvæðum nema þar sem hverfið Harrison stóð. Verður að telja minjar frá æfingasvæðunum frekar lítilfjörlegar en minjarnar frá hverfunum mikilvægar.

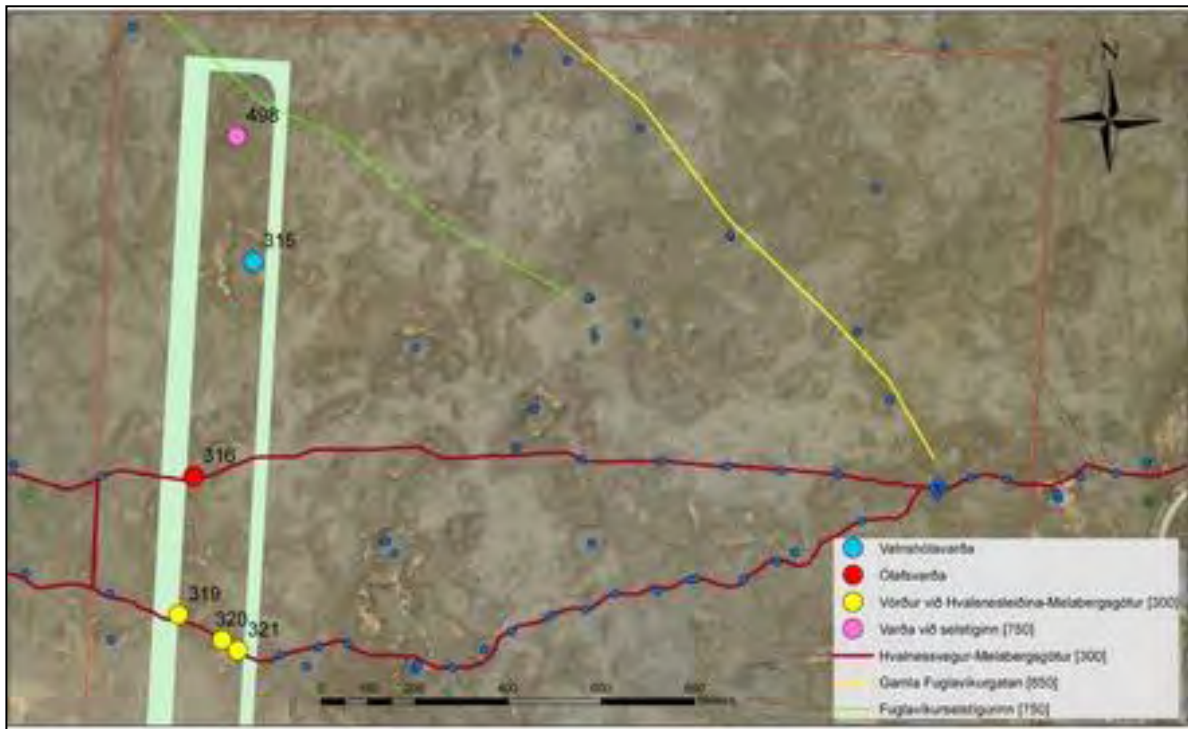


Mynd 48 Herminjar frá æfingasvæðum norðan við suðurgirðinguna

Rétt rúmum 100 metrum norðan við suðurgirðinguna eru fimmtán skotskjól **[349-350-351-352-353-354-355-356-357-358-359-360-361-362-363]** frá varnarliðinu. Þau liggja í röð úr suðvestri til norðausturs á um 150 metra kafla. Flest þeirra eru lítilvægileg og einhverjum þeirra hefur verið raskað. Ekki er mikið hleðslulag á þessum minjum, meira eins og steinum hafi verið hrúgað upp. Aðeins örfá þeirra eru heil en þó ekkert þeirra veglegt.

Um 900 metrum austar og á bilinu 70 til 120 metrum norðan við girðinguna eru þrjú skotskjól **[364-364-366]**. Þau eru svipaðrar gerðar. Steinum hefur verið hrúgað upp í boga til að mynda skotskjól eða vegg. Ekkert þeirra er veglegt og áttu sjálfsagt ekki að standa lengi.

Við Sauðhóla er að finna byrgi, veggi og steinahröngl **[367-368-369-370-371-375-376-377-378-379-380-381-382]**. Sama er að segja um þessi mannvirki og þau sem að framan eru nefnd. Þó eru þar þrjú mannvirki sem virðast miklu eldri, tvær tóftir **[372-374]** og stekkur/aðhald af einhverju tagi **[373]**.



Mynd 49 Minjar sem eru í hættu

Samantekt og niðurstöður

Á svæðinu innan girðingar hafa verið skráðar fornleifar, varðaðar fornar leiðir, bæði vetrar- og reiðleiðir, selstaða, fjárborg, skjól, refagildra, refaskyttubyrgi, landamerkjavörður, varða sem hefur verið minnisvarði um mann, varða sem hefur verið mið af sjó og selsvarða. Auk þess voru leiðirnar skráðar utan girðingar ásamt þeim minjum sem voru við þær, enda heyrja þær saman þótt seinni tíma girðing hafi skorið á minjasamhengið. Allmargar dæmigerðar herminjar voru auk þess hnitsettar innan girðingar.

Á heiðinni er að finna marga merkilega minjastaði en innan girðingar verða Fuglavíkurselið, Hvalnesvegurinn-Melabergsgötur, Vatnshólavörðan og Ólafsvörða, auk varðanna „Mörguvörður“, þ.m.t. „Kaupmannsvörðan“, að teljast með mikilvægustu minjum á svæðinu. Minjar sem verða fyrir áhrifum af fyrirhugaðri framkvæmd eru: fallin varða [498] við Fuglavíkurstíginn, vörður við Hvalsnesleiðina-Melabergsgötur [319-320-321], Ólafsvörða[316] og Vatnshólavörða [315].

Fuglavíkurselið eru leifar af þremur húsum sem hafa tilheyrð seljabúskapnum fyrrum ásamt selsvörðunni og vatnsstæðinu. Seinna hefur verið hlaðin fjárborg upp við selstöðuna eftir að selið lagðist af (seint á 18. öld). Seljabúskapur hefur verið lítið rannsakaður hér á landi með fornleifauppgreftri og eru því leifar seljanna mjög mikilvægar heimildir um horfna búskaparhætti, einkum í ljósi þess að flestum leifum heimabæjanna hefur nú verið spillt, en eftir standa nefndar óspilltar leifar seljanna. Þau voru framlenging bæjanna á hverjum tíma og geta því gefið góðar heimildir um aldur og handbragð hvers tíma. Fuglavíkurselið er ein af 6 selstöðum á heiðinni og það eina sem er innan girðingar. Minjarnar eru ekki í hættu við fyrirhugaða framkvæmd. Mikilvægt er þó fyrir framtíðarskipulag á flugvellingum að menn hafi mjög í huga þennan merkilega minjastað. Í dag eru þekktar 340 selstöðuminjar í fyrrum landnámi Ingólfs og er Fuglavíkurselið eitt þeirra.

Minjar um refaveiðar eru refagildir, byrgi refaskytta og vörður við greni. Þessar minjar eru ekki í hættu og af þeim hefur refaskyttubyrgið mesta varðveislugildið en það er nokkuð heillegt. Refagildran hefur verið eyðilögð eftir síðustu notkun og er því ekki heil, en eftir sem áður merkileg heimild um veiðiaðferð, sem mun hafa verið notuð allt frá landnámi

Landamerkjavörður og stakar vörður eru víða að finna á heiðinni. Hlutverk hvernar og einnar er ekki alltaf ljóst og mun e.t.v. ekki verða hægt að segja til með vissu hvort þær séu allar landamerkjavörður fyrr en skráningar liggja fyrir á öðrum landamerkjavörðum, eða mörkum milli jarðanna neðar í landinu, að teknu tilliti til þróunar byggðar frá landnámi, en landamerki færðust til frá einum tíma til annars þegar jarðir skiptust upp – ein af annarri.

Sumar þessara stöku varða gætu líka verið minnismarki um fólk, sem hefur orðið úti á heiðinni, en nákvæm vitneskja um það hafi síðan glatast. Fjöldi slíkra varða er hins vegar þekktur á Reykjanesi. Ein er innan girðingar en það er Ólafsvarða [316] og rétt utan girðingar norðanmegin við flugvöllinn er Dauðsmannsvarða [504] og Tómasarhóll [506]. Ólafsvarða mun raskast við framkvæmdina og lendir undir flugbrautinni en aðrar stakar vörður eru ekki í hættu. Má hugsa sér sem mótvægisáðgerð að taka grjótið og endurhlaða Ólafsvörðu rétt utan við girðinguna þar sem Hvalsnesleiðin-Melabergsgötur [300] koma að girðingunni vestan við flugvöllinn, enda reist til að minnast sögulegs atburðar, manns sem varð úti á leiðinni.

Minnt er á að vegaslóði liggur meðfram girðingunni að utanverðu og ef eitthvað þarf að lagfæra hann eða breyta er minnt á að víða er finna minjar nálægt honum.

Leiðirnar yfir Miðnesheiðina voru nokkrar og sú leið sem er best varðveitt og sést vel móta fyrir er varðaða leiðin Hvalsnesvegurinn-Melabergsgötur [300]. Hún skiptist á heiðinni í vetrarleið og sumarleið, reiðveg og síðar vagnveg. Vörðurnar við vetrarleiðina eru flestar heillegar, en margar alveg fallnar við reiðleiðina/vagnveginn. Leiðin mun á kafla raskast af framkvæmdinni, næst girðingunni vestanmegin við flugvöllinn, en auk þess munu tvær fallnar [320-321] og einn heilleg varða [319] við leiðina fara undir flugbrautina. Þær hafa mikið minjagildi sem hluti af þekktri heild en þó minna vegna þess þær eru nú alveg fallnar. Varða [319] er eina varða með vörðuvísi við reiðleiðina. Þær hafa verið skráðar og ljósmyndaðar og er ekki ástæða til að rannsaka þær ýtarlegar. Þarf þó leyfi Minjastofnunar Íslands til að raska leiðinni og vörðunum.

Stafnesleiðinni [900] frá Stafnesi yfir að gömlu skjólgörðunum framhjá Háaleitinu til Keflavíkur hefur verið

raskað það mikið, einkum vegna jarðvegseyðingar og mannanna verka (flugvallagerðar), að ekki er hægt að sjá hana innan girðingar. Engar sjáanlegar vörður eða merki er að finna eftir hana þar. Utan girðingar er hægt að rekja hana að hluta vegna þess að nokkrar vörður hafa varðveist á nokkrum stöðum við hana.



Mynd 50 Vörðuvísir [319] við reiðleiðina-vagnveginn

Heiðin hefur blásið það mikið upp á þessum stað að leiðin hefur nánast horfið. Auk þess voru umsvif hersins mjög mikil sunnan við flugvöllinn.

Selstígur [750] frá Fuglavík að selinu var skráður en ekkert sést til hans enda hefur hann væntanlega verið notaður í skamman tíma á hverju ári, á sumrin, þegar haft var í seli, sem jafnan var frá 6. til 16. viku sumars (þá voru árstíðarnar tvær; vetur og sumar). Sjá má þó þrjár vörður frá Fuglavík að selinu og þar með var hægt að rekja stíginn, auk þess sem örnefni (Selhólar) gáfu til kynna hvar það væri að finna. Ein alveg fallin varða við þá leið er í hættu

[498] og telst minjagildi hennar lítið. Hún hefur verið skráð og ljósmynduð eftir bestu getu en er ill greinaleg á yfirborði og teljum við ekki ástæðu til að rannsaka hana neitt freka. Þarf þó leyfi Minjastofnunar Íslands til að raska henni.

Gamla Fuglavíkurgatan [850] er líka innan girðingar og lá frá Margvörðuholti að Fuglavík. Hún sést heldur ekki í móanum en við hana eru fallnar vörður, þrátt fyrir að svæðinu hafi verið spillt að hluta með braggabyggð. Hún hefur þó sennilega verið enn minna farin af ókunnugum en Fuglavíkurgatan [200] sem lá frá Einstæðingshól við Sandgerðisveginn til Fuglavíkur (Norðurkots).

Vörður, sem voru hlaðnar sem sundmerki, innsiglismerki eða mið ber að reyna að varðveita eins og kostur er þar eð þessar vörður hafa hátt minjagildi. Þeim hefur farið fækkandi á Suðurnesjum en eru til vitnis um hina miklu sjósókn sem stunduð var og aðferðir sjómanna um aldir til þess að staðreyna mið og rata fyrir boða og sker að vörum og lendingum.

Vatnshólavarðan [315] er dæmi um framangreinda vörðu. Hún lendir inni á framkvæmdasvæðinu og er í hættu. Minjastofnun Íslands þarf að taka ákvörðun um hvort megi raska henni. Varðan er sennilega mjög gömul og hugsanlega gæfi rannsókn á henni til kynna hvenær hún var hlaðinn.

Herminjar eru ekki í hættu vegna framkvæmdanna en þótt þær séu ekki sjálfkrafa verndaðar sem fornleifar er minnt á að mikilvægt er að skrá þær og varðveita eftir föngum vegna sérstöðu þeirra.

Eins og við er að búast er mikill fjöldi herminja á Miðnesheiði þar sem varnarliðið hefur haft aðstöðu frá því á árum seinni heimsstyrjaldar. Minjar af því tagi eru ekki sjálfkrafa verndaðar af þjóðminjalögum þar eð þær eru ekki orðnar hundrað ára gamlar. Í lögunum er þó heimild til þess að friðlýsa yngri minjar, en um þau efni hefur hvorki skapast hefð né opinber stefna verið mörkuð. Gefur engu að síður augaleið að ýmsar herminjar á Miðnesheiðinni eru þýðingarmikil heimild um hlutdeild Íslands í einhverjum mestu stríðsátökum mannkynssögunnar og kalda stríðinu sem á eftir kom. Fullyrða má að þær hafi alþjóðlegt minjagildi.

Af þeim fjölda minja sem eru á svæðinu eru hlutfallslega fáar í hættu vegna áformaðra framkvæmda. Hvalsnesleiðin-Melabergsgatan [300] rofnar óhjákvæmilega, sem verður að

telja sannanlegur missir, því að hér er um að ræða forna og sögulega breytilega þjóðleið í gegnum tíðina. Meðfram allri girðingunni liggur vegarslóði og hefur hann þegar rofið leiðina á u.þ.b. 10 m kafla vestanmegin við flugvöllinn og vestanmegin við girðinguna, án þess að leitað hafi verið sérstaklega eftir heimild til slíks á þeim tíma. Nú myndi leiðin einnig rofna austanmegin við girðinguna.

Til að raska leiðinni og vörðunum við hana þarf samþykkt Minjastofnunar Íslands. Ekki er ástæða til að rannsaka hinar föllnu vörður því að hæpið er að slík rannsókn bæti einhverju við sem ekki er þegar vitað um þær – og fram hefur komið í skýrslunni. Verður það þó að vera endanlegt mat Minjastofnunar. Vörðurnar hafa allar verið skráðar, myndaðar og staðsettar á hnitakort.

Verði Vatnshólavarðan að víkja vegna framkvæmdarinnar væri eðlilegt að rannsaka hana áður, en allt bendir til þess að hún sé mjög gömul, þess vegna frá miðöldum. Er möguleiki á því, þegar um svona stórt mannvirki er að ræða, að aldursgreina hana t.d. með gjóskulögum – ekki síst vegna þess að varðan sem slík hefur hingað til skipað tilfinningalegan sess í hugum þeirra núlifandi á svæðinu er til hennar þekkja.

Hafa ber í huga að minjar á Miðnesheiði, bæði innan og utan girðingar flugvallarsvæðisins, mynda heild er endurspeglar áþreifanlega búskaparsögu svæðisins um aldir. Þurfi að raska hluta þess rofnar minjaheildin.

Ekki er víst að allar minjar á svæðinu sjáist á yfirborðinu eða hafi verið skráðar. Ef áður óþekktar fornleifar koma í ljós á framkvæmdasvæðinu ber að stöðva framkvæmdir, varast frekara rask og tilkynna þegar í stað um fundinn til Minjastofnunar Íslands, sbr. 38. gr. mml. Minjastofnun Íslands metur eðli þeirra og umfang og hvort rannsókna sé þörf áður en framkvæmdir halda áfram.

Er því beint til framkvæmdaraðila að reyna að sneiða hjá fornleifum og komast hjá því að raska þeim í lengstu lög. Í 21. gr. mml. segir um verndun fornleifa, að „jafnt þeim sem eru friðlýstar sem þjóðminjar og þeim sem njóta friðunar í krafti aldurs, [megi] enginn, hvorki landeigandi, ábúandi, framkvæmdaraðili né nokkur annar, spilla, granda eða breyta, hylja, laga, aflaga eða flytja úr stað nema með leyfi Minjastofnunar Íslands“.

Heimildir

Árni Magnússon og Páll Vídalín, 1984. Jarðabók Árna Magnússonar og Páls Vídalíns III. Gullbringu- og Kjósarsýsla. 2. útgáfa. Hið íslenska fræðafélags, Kaupmannahöfn 1913-17.

Árbók Ferðafélags Íslands. Reykjavík 1984.

Brynjúlfur Jónsson, 1903. Rannsókn í Gullbringusýslu og Árnassýslu sumarið 1902. Árbók Hins íslenska fornleifafélags 1903, 18. Árg., Reykjavík. Bls. 31-52

Friðþór Eydal, 2007. Frá Heimsstyrjöld til hverndar. Keflavíkurstöðin 1942-1950. Reykjavík. Bláskeggur.

Fornleifaskrá, 1990. Skrá um friðlýstar fornleifar. Ágúst Ó. Georgsson tók saman. Fornleifanefnd. Þjóðminjasafn Íslands. Reykjavík 1990.

Magnús Grímsson. Fornminjar um Reykjanesskaga. Landnám Ingólfs. Reykjavík 1935-36. Bls. 243-262.

Magnús Þórarinnsson, 1960. Leiðir, lendingar og örnefni á Miðnesi. Frá Suðurnesjum. Frásagnir frá liðinni tíð. Hafnarfirði. Bls.102-165.

Magnús Þórarinnsson, 1960. Þeir urðu úti. Frá Suðurnesjum. Frásagnir frá liðinni tíð. Hafnarfirði. Bls.258-272..

Jón Johnsen, 1847. Jarðatal á Íslandi, með brauðlýsingum, fólkstölum í hreppum og prestaköllum, ágrípi úr búnaðartölum 1835-1845 og skýrslum um sölu þjóðjarða á landinu. Kaupmannahöfn, 1847.

Ragnheiður Traustadóttir, 2002. Fornleifaskráning á Miðnesi. Arcaological Survey of Miðnesheiði. Rannsóknarskýrslur 2000. Þjóðminjasafn Íslands. Reykjavík.

Ómar Smári Ármannsson 2012. Grindarvíkurvegir, saga og minjar. Samantekt um Grindarvíkurvegina og vegagerð frá landnámi til nútíma með megináherslu á fyrsta akveginn er lagður var til Grindavíkur á árunum 1914-1918. Reykjavík.

Ómar Smári Ármannsson, 2014. Reykjavíkurvegir – sag og minjar. Samantekt um Reykjavíkurvegina og vegagerð frá landnámi til nútíma. Antikva ehf. Reykjavík.

Vigfús Guðmundsson, 1927. Blanda. Fróðleikur gamall og nýr. III. Sögurit XVII. Sögufélagið. Reykjavík 1924-1927.

Íslensk fornrit. (Old Icelandic Literature). I, XIII. Reykjavík 1993.

Íslenskt fornbréfasafn. (III, IV, V. Kaupmannahöfn (Copenhagen)/Reykjavík 1857-1972.

Sigurður B. Sivertsen, 2007. Útskála- og Kirkjuvogssóknir 1839. Gullbringu og Kjósarsýsla. Sýslu og sóknarlýsingar. Hins íslenska bókmenntafélags 1839-1855 Guðlaugur R. Guðmundsson og Svavar Sigmundsson sáum um útgáfuna. Sögufélagið. Bls. 71-94.

Skúli Magnússon, 1936. Lýsing Gullbringu- og Kjósarsýslu. Verðlaunaritgerð. Landnám Ingólfs. Safn til sögu þess I. Félagið Ingólfur gaf út. Steindórsprent.

Jón Thorarensen, 1929. Háaleitisdraugurinn.Rauðskinna. Reykjavík. Bls. 42-46.

Tímarit

Lesbók Morgunblaðsins, 12. júní 1949, bls. 290 og

Jón Tómasson. Keflavíkurflugvöllur og Keflavík. Faxi, 12. árg. 1952, 5. tbl, bls. 70.

H. Th. B. Faxi, 10. árg. 1950, 1. tbl, bls. 8.

Árnastofnun-Örnefnasafn

Sjávarmið úr Fuglavíkurhverfi. Sigurður Eiríksson skráði eftir Einari Gestssyni í Bjarghúsum.

Örnefnaskrá Fuglavík. Viðbót við lýsingu Magnúsar Þórarinssonar. Ari Gíslason skráði eftir Sigurði Jónssyni.

Örnefnaskrá Keflavík. Viðtal við Þorgrím Eyjólfsson um örnefni og fleira í Keflavík og nágrenni. Flutt 4. ágúst 1978.

Örnefnaskrá Bæjarskers. Magnús Þórarinsson: „Leiðir, lendingar og örnefni á Miðnesi; - Melaberg“, Frá Suðurnesjum. Frásagnir frá liðinni tíð, Félag Suðurnesjamanna í Reykjavík, 1960, bls. 123-128.

Bæjarsker Viðbót við lýsingu Magnúsar Þórarinssonar í bókinni Frá Suðurnesjum, bls. 123-128. Upplýsingar gáfu bændurnir þar, Theódór og Jón. Ari Gíslason skráði.

Bæjarsker Athugasemdir Halldóra Ingibjörnsdóttir skráði. Heimildarmaður hennar var Jón Jónsson á Bæjarskerjum.

Örnefnaskrá Sandgerði. Sandgerði Jörð, nú þorp, næst norðan við Býjasker. Upplýsingar um örnefni eru frá Berent Magnússyni, Krókskoti, og Magnúsi Þórarinssyni. Ari Gíslason skráði.

Örnefnaskrá Stafnes. Örnefni í túni. Ari Gíslason skráði eftir Metúsalem Jónssyni.

Vefsíða

Á vefsíðu ferlis.is hefur ýmislegt birst um Miðnesi sem hefur nýst við þessa skráningu t.d ferðir sem ferlir fór inná varnarsvæðið með heimamönnum.

<http://www.ferlir.is/?id=4410>

<http://www.ferlir.is/?id=3376>

<http://ferlir.is/?id=3624>

Heimildarmenn

Sigurður Eiríksson í Norðurkoti

Jón Ben Guðjónsson í Stafnesi

ANTIKVA EHF. 2014

Fornleifaskrá

Minjar á Miðnesheiði

Ragnheiður Traustadóttir og Ómar Smári Ármannsson



Nr. 200

Jarðatalsnr. 53

Svæði

Bæjarnafn

Skráningadagur 07.07.2014

Sveitafélag Sandgerði

Skráningamaður Ragnheiður Traustadóttir,
Ómar Smári Ármannsson

Sveitafélagsnr. 245

Hlutverk Leið

Hættumat Lítil hættu

Tegund Gata

Hættuorsök

Flokkur Samgönguminjar

Ástand Greinanlegar fornleifar

Sérheiti Fuglavíkurgata

Minjagildi Mikið

Annað

Friðað Já

Leið Fuglavíkurgata [200]

Breidd (m)

Vörðuvísir

Lengd (m) 4300

Hleðslu umferð

Hæð (m)

Aldur

Örnefnaskrá

GPS N

Heimildarmaður Sigurður Eiríksson, Norðurkoti

GPS V

Heimildir

Isnet Y

Isnet N

Lýsing

Fuglavíkurgatan liggur frá Fuglavík (Norðurkoti) norðaustur um heiðina að Einstæðingshól. Þar mætir hún Sandgerðisvegi. Gatan er vörðuð föllnum vörðum nánast alla leiðina. Hún sést enn í umhverfinu, ef vel er að gáð. Leiðin er 4,3 km. Við leiðina er að finna 11 fallnar vörður margar hverjar mjög grónar.



Nr. 270

Jarðatalsnr. 60

Svæði Miðnesheiði

Bæjarnafn Sandgerði

Skráningadagur 26.07.2014

Sveitafélag Sandgerði

Skráningamaður Ragnheiður Traustadóttir,
Ómar Smári Ármannsson

Sveitafélagsnr. 245

Hlutverk Mið

Hættumat Lítil hætta

Tegund Varða

Hættuorsök

Flokkur Sjóminjar

Ástand Heilleg

Sérheiti Digravarða

Minjagildi Mikið

Annað Mið/Innsigliavarða

Friðað Já

Leið

Breidd (m) 4,5

Vörðuvísir

Lengd (m) 7,30

Hleðslu umferð

Hæð (m) 2,60

Aldur

Örnefnaskrá

GPS N

Heimildarmaður Sigurður Eiríksson, Norðukoti

GPS V

Heimildir Magnús Þórarinsson, 1960.
Sandgerði, bls 118-123.

Isnet Y

Isnet N

Lýsing

Digravarða var mið og innsigliavarða, siglt var inn til Sandgerðis um Hamarssund, m.a. þegar önnur sund lokuðust. Á tímum opinna árabáta var það þrautarsund, en gat reynst erfitt ókunnugum. Magnús Þórarinsson segir í ritgerð sinni Leiðir, lendingar og örnefni á Miðnesi að „eitt merkasta sundmerki á Miðnesi [sé] á Hamarssundi, þrautasundi Miðnesinga. Er það varða uppi í heiðinni, 3 km eða vel það í suðaustur frá Sandgerði, sú stærsta, einkum sú gildasta, er ég hefi séð. Hún mun vera við háan aldur, gamla konan, ber nafn af vexti sínum og heitir „Digravarða“."

Á Miðnesi er að finna mörg sundmerki, innsiglihvörður og mið á Miðnesheiðinni. Helstu miðin á heiðinni eru hvörðurnar Digra varða [270], Efri varða [508], Vatnshólavarða [315], Heiðarvarða [622], Pétursvarða [470] og Mjóavarða [485].



Nr. 287

Jarðatalsnr.

Svæði Miðnesheiði

Bæjarnafn

Skráningadagur 13.05.2014

Sveitafélag Sandgerði

Skráningamaður Ómar Smári Ármannsson,
Ragnheiður Traustadóttir

Sveitafélagsnr. 245

Hlutverk Landamerkjavarða

Hættumat

Tegund Heimild

Hættuorsök

Flokkur Kennimark

Ástand Horfin

Sérheiti Kalka

Minjagildi

Annað Landamerkjavarða/Mið

Friðað Leið Breidd (m) Vörðuvísir Lengd (m) Hleðslu umferð Hæð (m) Aldur

Örnefnaskrá Öl Keflavík. Viðtal um Keflavík

GPS N Heimildarmaður GPS V Heimildir Brynjúlfur Jónsson, 1903. Rannsókn í
Gullbringusýslu og Árnassýslu. Árbók
Hins íslenska fornl., 18. árg., bls. 41Isnet Y Isnet N

Lýsing

Á Háaleiti var varða [287] sem er fyrst getið um í gömlu landamerkjabréfi frá 1270 en þar segir: „En lyngrifamörk skilur gata sú, er liggur fyrir innan Torfmýrar og upp á Háfaleiti til vörðu þeirrar, er stendur á leitinu þar, sem hæst er milli Kirkjuvogs, Njarðvíkur og Djúpavogs. En rekamörk millum Djúpavogs, Starness og Hvalsness skilur gróf sú, er verður fyrir innan klettana til hægri handar, er riðið er frá Kirkjuvogi.“ Í örnefnaskrá frá Keflavík segir um vörðuna á Háaleiti: „Það voru til ýms örnefni hérna í heiðinni, nálægt þar sem Flugturninn er, þar var kallað Háaleiti (1) og Ameríkanarnir þýddu þetta á sitt tungumál og kölluðu það High Lady, en þar var varða í gamla daga, sem kölluð var Kalka (2), hún var hvít á litinn. Hennar er getið í þjóðsögum, því þar voru peningar grafnir, m.a., og þar sáu menn loga og loga, þar sem peningarnir voru. Þegar að var komið, þá var allt slokknað.“

Varða þessi, sem nú er horfin, hefur verið landamerki jarða allt frá miðöldum, hreppamörk síðar meir, innsigliðsvarða og áberandi kennileiti á háheiðinni á Háaleiti.



Nr. 300

Jarðatalsnr. 52

Svæði Miðnesheiði

Bæjarnafn Melaberg

Skráningadagur 28.04.2014

Sveitafélag Sandgerði

Skráningamaður Ómar Smári Ármannsson,
Ragnheiður Traustadóttir

Sveitafélagsnr. 245

Hlutverk Leið

Hættumat Mikil hætta

Tegund Gata

Hættuorsök Vegna framkvæmda

Flokkur Samgönguminjar

Ástand Vel greinanlegar fornleifar

Sérheiti

Minjagildi Mikið

Annað Hvalsnesvegur

Friðað Já

Leið Hvalsnesvegur/Melabergsgötur [300]

Breidd (m) 2

Vörðuvísir

Lengd (m) 8000

Hleðslu umferð

Hæð (m)

Aldur

Örnefnaskrá

GPS N 6400027

Heimildarmaður

GPS V 2238027

Heimildir Magnús Þórarinnsson, 1960. Þeir
urðu úti, bls 259-272.

Isnet Y

Isnet N

Lýsing

Hvalsnesgatan (-leiðin/-vegurinn) milli Hvalsness á Rosmhvalanesi og Grófinnar í Keflavík var fyrrum fjölfarin leið. Eftir að kaupmaðurinn flutti frá Básendum til Keflavíkur í byrjun 18. aldar þurfti fólk í Stafneshverfinu, Hvalsneshverfinu og Fuglavíkurhverfinu að feta Hvalsnesleiðina fram og til baka eftir nauðsynjum. Leiðin, milli Melabergs og Keflavíkur, var einnig nefnd Melabergsgata. Leiðin frá Keflavík hefur verið um 12 km en leiðin sem var skráð og mæld var 8 km.



Nr. 301

Jarðatalsnr. 52

Svæði Miðnesheiði

Bæjarnafn Melaberg

Skráningadagur 28.04.2014

Sveitafélag Sandgerði

Skráningamaður Ragnheiður Traustadóttir,
Ómar Smári Ármannsson

Sveitafélagsnr. 245

Hlutverk Samgöngubót

Hættumat Lítil hætta

Tegund Varða

Hættuorsök Vegna framkvæmda

Flokkur Samgönguminjar

Ástand Fallin

Sérheiti

Minjagildi Talsvert

Annað Varða við leið

Friðað Já

Leið Hvalsnesvegur/Melabergsgötur [300]

Breidd (m) 1

Vörðuvísir

Lengd (m)

Hleðslu umferð

Hæð (m) 0,50

Aldur Óviss

Örnefnaskrá

GPS N 6400031

Heimildarmaður

GPS V 2238093

Heimildir Magnús Þórarinnsson, 1960. Þeir
urðu úti, bls 259-272.

Isnet Y 322228,44

Isnet N 393688,67

Lýsing

Fallin mosavaxinn varða sunnan við reiðleiðina/vagnveginn áður en komið er að Margvörðuholti.



Nr. 302

Jarðatalsnr. 52

Svæði Miðnesheiði

Bæjarnafn Melaberg

Skráningadagur 28.04.2014

Sveitafélag Sandgerði

Skráningamaður Ómar Smári Ármannsson,
Ragnheiður Traustadóttir

Sveitafélagsnr. 245

Hlutverk Samgöngubót

Hættumat Lítil hætta

Tegund Varða

Hættuorsök Vegna framkvæmda

Flokkur Samgönguminjar

Ástand Fallin

Sérheiti Margvörður

Minjagildi Talsvert

Annað Varða við leið

Friðað Já

Leið Hvalsnesvegur/Melabergsgötur [300]

Breidd (m) 1,2

Vörðuvísir

Lengd (m)

Hleðslu umferð

Hæð (m) 0,30

Aldur Óviss

Örnefnaskrá

GPS N 6400030

Heimildarmaður

GPS V 2238189

Heimildir Magnús Þórarinnsson, 1960. Þeir
urðu úti, bls 259-272.

Isnet Y 322150,15999

Isnet N 393691,32

Lýsing

Fallin mosavaxinn varða sunnan við leiðina. Varðan er ein af fimm vörðunum [303-304-305-488] sem eru á Margvörðuhól. Á Margvörðuhól voru gatnamót.



Nr. 303

Jarðatalsnr. 52

Svæði Miðnesheiði

Bæjarnafn Melaberg

Skráningadagur 28.04.2014

Sveitafélag Sandgerði

Skráningamaður Ómar Smári Ármannsson,
Ragnheiður Traustadóttir

Sveitafélagsnr. 245

Hlutverk Samgöngubót

Hættumat Lítil hætta

Tegund Varða

Hættuorsök Vegna framkvæmda

Flokkur Samgönguminjar

Ástand Heilleg

Sérheiti Margvörður

Minjagildi Mikið

Annað Varða við leið

Friðað Já

Leið Hvalsnesvegur/Melabergsgötur [300]

Breidd (m) 0,8

Vörðuvísir

Lengd (m)

Hleðslu umferð 5 umferðir

Hæð (m) 0,70

Aldur Óviss

Örnefnaskrá

GPS N 6400016

Heimildarmaður Sigurður Eiríksson, Norðurkoti

GPS V 2238259

Heimildir Magnús Þórarinnsson, 1960. Þeir
urðu úti, bls 259-272.

Isnet Y 322091,67

Isnet N 393668,63

Lýsing

Varða er heill og mosavaxinn austan megin, er ein af fimm vörðunum [302-304-305-488] sem eru á Margvörðuhóll. Á Margvörðuhóll voru gatnamót.



Nr. 304

Jarðatalsnr. 52

Svæði Miðnesheiði

Bæjarnafn Melaberg

Skráningadagur 28.04.2014

Sveitafélag Sandgerði

Skráningamaður Ragnheiður Traustadóttir,
Ómar Smári Ármannsson

Sveitafélagsnr. 245

Hlutverk Samgöngubót

Hættumat Lítil hætta

Tegund Varða

Hættuorsök Vegna framkvæmda

Flokkur Samgönguminjar

Ástand Greinanlegar fornleifar

Sérheiti Margvörður

Minjagildi Mikið

Annað Reistur steinn við leið

Friðað Já

Leið Hvalsnesvegur/Melabergsgötur [300]

Breidd (m) 1,1

Vörðuvísir

Lengd (m)

Hleðslu umferð

Hæð (m) 1,20

Aldur Óviss

Örnefnaskrá

GPS N 6400007

Heimildarmaður Sigurður Eiríksson, Norðurkoti

GPS V 2238273

Heimildir Magnús Þórarinnsson, 1960. Þeir urðu úti, bls 259-272.

Isnet Y 322079,31

Isnet N 393652,59

Lýsing

Reistur steinn og tveir steinar styðja helluna sunnan megin. Varðan er ein af fimm vörðunum [302-303-305-488] sem eru á Margvörðuhól. Á Margvörðuhól voru gatnamót.



Nr. 305

Jarðatalsnr. 52

Svæði Miðnesheiði

Bæjarnafn Melaberg

Skráningadagur 28.04.2014

Sveitafélag Sandgerði

Skráningamaður Ómar Smári Ármannsson,
Ragnheiður Traustadóttir

Sveitafélagsnr. 245

Hlutverk Samgöngubót

Hættumat Lítil hætta

Tegund Varða

Hættuorsök Vegna framkvæmda

Flokkur Samgönguminjar

Ástand Heilleg

Sérheiti Kaupmannsvarðan-Margvörður

Minjagildi Mikið

Annað Varða við leið

Friðað Já

Leið Hvalsnesvegur/Melabergsgötur [300]

Breidd (m) 0,8

Vörðuvísir Vísar í norður

Lengd (m)

Hleðslu umferð 6 umferðir

Hæð (m) 1,20

Aldur 1850-1910

Örnefnaskrá

GPS N 6400015

Heimildarmaður Sigurður Eiríksson, Norðurkoti

GPS V 2238284

Heimildir Magnús Þórarinnsson, 1960. Þeir
urðu úti, bls 259-272.

Isnet Y 322071,21000

Isnet N 393667,94

Lýsing

Kaupmannsvarðan er á Margvörðuholti með vörðuvísi í norður. Á Margvörðuhóll voru gatnamót.

Við vetraleiðina er að finna sjö vörður og er vörðuvísir á fjórum [305-308-309-313].



Nr. 306

Jarðatalsnr. 52

Svæði Miðnesheiði

Bæjarnafn Melaberg

Skráningadagur 28.04.2014

Sveitafélag Sandgerði

Skráningamaður Ragnheiður Traustadóttir,
Ómar Smári Ármannsson

Sveitafélagsnr. 245

Hlutverk Samgöngubót

Hættumat Lítil hætta

Tegund Varða

Hættuorsök Vegna framkvæmda

Flokkur Samgönguminjar

Ástand Fallin

Sérheiti

Minjagildi Talsvert

Annað Varða við leið

Friðað Já

Leið Hvalsnesvegur/Melabergsgötur [300]

Breidd (m) 0,80

Vörðuvísir

Lengd (m)

Hleðslu umferð

Hæð (m) 0,65

Aldur Óviss

Örnefnaskrá

GPS N 6400025

Heimildarmaður

GPS V 2238538

Heimildir Magnús Þórarinnsson, 1960. Þeir
urðu úti, bls 259-272.

Isnet Y 321865,47000

Isnet N 393698,42

Lýsing

Verið reistir steinar sunnan við leiðina en nú fallnir. Varða er við vetrareiðina.



Nr. 307

Jarðatalsnr. 52

Svæði Miðnesheiði

Bæjarnafn Melaberg

Skráningadagur 28.04.2014

Sveitafélag Sandgerði

Skráningamaður Ómar Smári Ármannsson,
Ragnheiður Traustadóttir

Sveitafélagsnr. 245

Hlutverk Samgöngubót

Hættumat Lítil hætta

Tegund Varða

Hættuorsök Vegna framkvæmda

Flokkur Samgönguminjar

Ástand Hálfallin

Sérheiti

Minjagildi Mikið

Annað Varða við leið

Friðað Já

Leið Hvalsnesvegur/Melabergsgötur [300]

Breidd (m) 1,8

Vörðuvísir

Lengd (m)

Hleðslu umferð 4 umferðir

Hæð (m) 1,40

Aldur 1850-1910

Örnefnaskrá

GPS N 6400026

Heimildarmaður

GPS V 2238687

Heimildir Magnús Þórarinnsson, 1960. Þeir
urðu úti, bls 259-272.

Isnet Y 321744,26

Isnet N 393707,26999

Lýsing

Varðan er fallin að hluta og er sunnan við leiðina.
Mosavaxin á austurhliðinni. Varðan er við vetrareiðina.

Við vetrareiðina er að finna sjö vörður og er vörðuvísir á
fjórum [305-308-309-313].



Nr. 308

Jarðatalsnr. 52

Svæði Miðnesheiði

Bæjarnafn Melaberg

Skráningadagur 28.04.2014

Sveitafélag Sandgerði

Skráningamaður Ragnheiður Traustadóttir,
Ómar Smári Ármannsson

Sveitafélagsnr. 245

Hlutverk Samgöngubót

Hættumat Lítil hætta

Tegund Varða

Hættuorsök Vegna framkvæmda

Flokkur Samgönguminjar

Ástand Heilleg

Sérheiti

Minjagildi Mikið

Annað Varða við leið

Friðað Já

Leið Hvalsnesvegur/Melabergsgötur [300]

Breidd (m) 2

Vörðuvísir Vísar í suður

Lengd (m)

Hleðslu umferð 7 umferðir

Hæð (m) 1,70

Aldur 1850-1910

Örnefnaskrá

GPS N 6400027

Heimildarmaður

GPS V 2238831

Heimildir Magnús Þórarinnsson, 1960. Þeir
urðu úti, bls 259-272.

Isnet Y 321627,12

Isnet N 393715,9

Lýsing

Varðan er heil með vörðuvísi í suður og liggur sunnan megin við vetrareiðina.

Við vetrareiðina er að finna sjö vörður og er vörðuvísir á fjórum [305-308-309-313].



Nr. 309

Jarðatalsnr. 52

Svæði Miðnesheiði

Bæjarnafn Melaberg

Skráningadagur 28.04.2014

Sveitafélag Sandgerði

Skráningamaður Ómar Smári Ármannsson,
Ragnheiður Traustadóttir

Sveitafélagsnr. 245

Hlutverk Samgöngubót

Hættumat Lítil hætta

Tegund Varða

Hættuorsök Vegna framkvæmda

Flokkur Samgönguminjar

Ástand Heilleg

Sérheiti

Minjagildi Mikið

Annað Varða við leið

Friðað Já

Leið Hvalsnesvegur/Melabergsgötur [300]

Breidd (m) 1,8

Vörðuvísir Vísar í suður

Lengd (m)

Hleðslu umferð 8 umferðir

Hæð (m) 1,68

Aldur 1850-1910

Örnefnaskrá

GPS N 6400029

Heimildarmaður

GPS V 2239003

Heimildir Magnús Þórarinnsson, 1960. Þeir
urðu úti, bls 259-272.

Isnet Y 321487,28999

Isnet N 393727,7

Lýsing

Varðan er heil með vörðuvísi í suður og sunnan megin við vetraleiðina.

Við vetraleiðina er að finna sjö vörður og er vörðuvísir á fjórum [305-308-309-313].



Nr. 310

Jarðatalsnr. 53

Svæði Miðnesheiði

Bæjarnafn Fuglavík

Skráningadagur 28.04.2014

Sveitafélag Sandgerði

Skráningamaður Ómar Smári Ármannsson,
Ragnheiður Traustadóttir

Sveitafélagsnr. 245

Hlutverk Kennimark

Hættumat Lítil hætta

Tegund Varða

Hættuorsök Vegna framkvæmda

Flokkur Selsminjar

Ástand Hálfallin

Sérheiti Selsvarða

Minjagildi Mikið

Annað Selsvarðan Fuglavíkursel

Friðað Já

Leið

Breidd (m) 1

Vörðuvísir

Lengd (m)

Hleðslu umferð

Hæð (m) 0,60

Aldur Óviss

Örnefnaskrá

GPS N 6400185

Heimildarmaður

GPS V 2239086

Heimildir

Isnet Y 321436,44

Isnet N 394020,98

Lýsing

Fuglavíkursel er í gróinni lægð vestan undir Selhólum. Hólarnir eru tveir, nánast samfelldir. Fallin selsvarðan er á syðri hólnum.



Nr. 311

Jarðatalsnr. 53

Svæði Miðnesheiði

Bæjarnafn Fuglavík

Skráningadagur 28.04.2014

Sveitafélag Sandgerði

Skráningamaður Ómar Smári Ármannsson,
Ragnheiður Traustadóttir

Sveitafélagsnr. 245

Hlutverk Sel

Hættumat Lítil hætta

Tegund Tóftir

Hættuorsök Vegna framkvæmda

Flokkur Selsminjar

Ástand Vel greinanlegar fornleifar

Sérheiti Fuglavíkursel - Selhólar

Minjagildi Mikið

Annað Fuglavíkursel

Friðað Já

Leið

Breidd (m) 12

Vörðuvísir

Lengd (m) 15

Hleðslu umferð

Hæð (m) 0,90

Aldur 1000-1700

Örnefnaskrá Fuglavík (Öl). Ari Gíslason.

GPS N 6400211

Heimildarmaður

GPS V 2239214

Heimildir

Isnet Y 321335,01999

Isnet N 394075,24

Lýsing

Í örnefnalýsingu fyrir Fuglavík segir um þetta svæði: „Langt uppi í haglandinu eru Selhólar, sem lentu í flugvallarlandinu.“ Fuglavíkursel er í gróinni lægð vestan undir Selhólum. Hólarnir eru tveir, nánast samfelldir. Fallin selsvarðan [310] er á syðri hólum. Selstaðan sjálf er vel grasi gróin. Í fjarlægð virðist hún vera hóll, en þegar betur er að gáð kemur í ljós hringlaga tóft, fjárborg [682], u.þ.b. 9 metrar að innanmáli. Veggirnir eru grónir og heillegir, um 0,60 m að hæð. Ekki er að sjá grjót í þeim. Op er á mótí suðri. Ljóst er að fjárborgin hefur upphaflega verið mun dýpri. Leifar þriggja húsa er finna í selinu, austan við borgina, fast við hana, er tóft, mun eldri. Tvö önnur ógreinilegri rými eru og suðvestan og sunnan við borgina. Ljóst er að þarna hefur áður verið fyrrnefnd selstaða, en á einhverju tímasteiði eftir að seljabúskapurinn lagðist af, hefur fjárborgin verið byggð upp úr rústunum, sennilega á síðari hluta 18. aldar.



Nr. 312

Jarðatalsnr. 53

Svæði Miðnesheiði

Bæjarnafn Fuglavík

Skráningadagur 28.04.2014

Sveitafélag Sandgerði

Skráningamaður Ragnheiður Traustadóttir,
Ómar Smári Ármannsson

Sveitafélagsnr. 245

Hlutverk Vatnsból

Hættumat Lítil hætta

Tegund Lind

Hættuorsök

Flokkur Selsminjar

Ástand Vel greinanleg

Sérheiti

Minjagildi

Annað Vatnsstæðið

Friðað

Leið Hvalsnesvegur/Melabergsgötur [300]

Breidd (m)

Vörðuvísir

Lengd (m)

Hleðslu umferð

Hæð (m)

Aldur

Örnefnaskrá

GPS N 6400167

Heimildarmaður

GPS V 2239196

Heimildir

Isnet Y 321344,95

Isnet N 393992,77

Lýsing

Gott vatnsstæði, sunnan við Fuglavíkursel [311].



Nr. 313

Jarðatalsnr. 52

Svæði Miðnesheiði

Bæjarnafn Melaberg

Skráningadagur 28.04.2014

Sveitafélag Sandgerði

Skráningamaður Ragnheiður Traustadóttir,
Ómar Smári Ármannsson

Sveitafélagsnr. 245

Hlutverk Samgöngubót

Hættumat Lítil hætta

Tegund Varða

Hættuorsök Vegna framkvæmda

Flokkur Samgönguminjar

Ástand Heilleg

Sérheiti

Minjagildi Mikið

Annað Varða við leið

Friðað Já

Leið Hvalsnesvegur/Melabergsgötur [300]

Breidd (m) 1,1

Vörðuvísir Vísar í suður

Lengd (m)

Hleðslu umferð 9 umferðir

Hæð (m) 1,45

Aldur 1850-1910

Örnefnaskrá

GPS N 6400025

Heimildarmaður

GPS V 2239211

Heimildir Magnús Þórarinnsson, 1960. Þeir
urðu úti, bls 259-272.

Isnet Y 321317,5

Isnet N 393730,06999

Lýsing

Varðan er heil með vörðuvísi í suður. Varðan er við vetraleiðina.

Við vetraleiðina er að finna sjö vörður og er vörðuvísir á fjórum [305-308-309-313].



Nr. 314

Jarðatalsnr. 52

Svæði Miðnesheiði

Bæjarnafn Melaberg

Skráningadagur 28.04.2014

Sveitafélag Sandgerði

Skráningamaður Ómar Smári Ármannsson,
Ragnheiður Traustadóttir

Sveitafélagsnr. 245

Hlutverk Kennimark

Hættumat Lítil hætta

Tegund Varða

Hættuorsök Vegna framkvæmda

Flokkur Kennimark

Ástand Fallin

Sérheiti

Minjagildi Talsvert

Annað Landamerkjavarða?

Friðað Já

Leið Hvalsnesvegur/Melabergsgötur [300]

Breidd (m) 1,2

Vörðuvísir

Lengd (m)

Hleðslu umferð

Hæð (m) 0,4

Aldur Óviss

Örnefnaskrá

GPS N 6400081

Heimildarmaður

GPS V 2239343

Heimildir

Isnet Y 321216,04000

Isnet N 393840,17

Lýsing

Gróin fallin varða töluvert norðan við vetrareiðina gæti verið landamerki milli Fuglavíkur og Melabergs.



Nr. 315

Jarðatalsnr. 52

Svæði Miðnesheiði

Bæjarnafn Melaberg

Skráningadagur 28.04.2014

Sveitafélag Sandgerði

Skráningamaður Ómar Smári Ármannsson,
Ragnheiður Traustadóttir

Sveitafélagsnr. 245

Hlutverk Mið

Hættumat Mikil hætta

Tegund Varða

Hættuorsök Vegna framkvæmda

Flokkur Samgönguminjar

Ástand Heillegar fornleifar

Sérheiti Vatnshólavarðan

Minjagildi Mikið

Annað Vatnshólavarðan

Friðað Já

Leið

Breidd (m) 3

Vörðuvísir

Lengd (m) 3,6

Hleðslu umferð

Hæð (m) 1,75

Aldur Óviss

Örnefnaskrá Fuglavík (Öl). Ari Gíslason.

GPS N 6400231

Heimildarmaður Sigurður Eiríksson, Norðurkoti

GPS V 2240104

Heimildir Magnús Þórarinnsson. Fuglavík,
bls. 128-131.

Isnet Y 320612,62

Isnet N 394154,34

Lýsing

Í örnefnaskrá segir: „Vatnshólavarða (45) er í brún frá bæ séð. Þar eru margir hólar, Vatnshólar (46), og draga nafn af Melabergsvötnum.“ og um hana segir líka í leiðir, lendingar og örnefni á Miðnesi „Til er nafnið Fuglavíkursund, og meira segja miðin á því glögg og skýr, en þau eru: Keilir um Vatnshólavörðu (allgild varða upp í heiðinni).“

Vatnshólavarða á Miðnesheiði er stór og mikil varða á hól, hún er næstum 4 m á breidd og mesta hæð hennar 1,6 m, hún hefur fyrrum verið bæði breiðari og hærri og er augljóslega leiðarmerki. Nú hefur hún sigið töluvert. Varðan er meðal mikilvægra kennileita á Miðnesheiðinni.

Á Miðnesi er að finna mörg sundmerki, innsigliðsvörður og mið á Miðnesheiðinni. Helstu miðin á heiðinni eru vörðurnar Digra varða [270], Efri varða [508], Vatnshólavarða [315], Heiðarvarða [622], Pétursvarða [470] og Mjóavarða [485].



Nr. 316

Jarðatalsnr. 52

Svæði Miðnesheiði

Bæjarnafn Melaberg

Skráningadagur 28.04.2014

Sveitafélag Sandgerði

Skráningamaður Ómar Smári Ármannsson,
Ragnheiður Traustadóttir

Sveitafélagsnr. 245

Hlutverk Minnisvarði

Hættumat Mikil hætta

Tegund Varða

Hættuorsök Vegna framkvæmda

Flokkur Kennimark

Ástand Heilleg

Sérheiti Ólafsvarða

Minjagildi Mikið

Annað Varða sem minnisvarði

Friðað Já

Leið Hvalsnesvegur/Melabergsgötur [300]

Breidd (m) 1,1

Vörðuvísir

Lengd (m)

Hleðslu umferð 7 umferðir

Hæð (m) 1,40

Aldur Óviss

Örnefnaskrá Fuglavík (Öl). Ari Gíslason.

GPS N 6359980

Heimildarmaður Sigurður Eiríksson, Norðurkoti

GPS V 2240229

Heimildir Magnús Þórarinnsson, 1960. Þeir urðu úti, bls 259-272.

Isnet Y 320483,78999

Isnet N 393694,67

Lýsing

Ólafsvarða er ein af þeim fjölmörgu vörðum sem reistar hafa verið til að minnst þeirra sem urðu úti á heiðinni. Í örnefnaskrá segir: „Þá er Ólafsvarða. Með gamla veginum ofan við Melabergsvötn er Neðri-Glæsir. Það er varða á hól. Þar rétt ofar er önnur, sem heitir Efri-Glæsir.“ Ólafsvarða er um 10 metrum norðan við Hvalsnesleiðina-Melabergsgötur [300] hún er heil, um 1,40 á hæð og 1,10 á breidd.



Nr. 317

Jarðatalsnr. 52

Svæði Miðnesheiði

Bæjarnafn Melaberg

Skráningadagur 28.04.2014

Sveitafélag Sandgerði

Skráningamaður Ragnheiður Traustadóttir,
Ómar Smári Ármannsson

Sveitafélagsnr. 245

Hlutverk Samgöngubót

Hættumat Lítil hætta

Tegund Varða

Hættuorsök Vegna framkvæmda

Flokkur Samgönguminjar

Ástand Fallin

Sérheiti

Minjagildi Talsvert

Annað Varða við leið

Friðað Já

Leið Hvalsnesvegur/Melabergsgötur [300]

Breidd (m)

Vörðuvísir

Lengd (m)

Hleðslu umferð

Hæð (m) 0,30

Aldur Óviss

Örnefnaskrá

GPS N 6359974

Heimildarmaður

GPS V 2240470

Heimildir

Isnet Y 320286,92

Isnet N 393694,95

Lýsing

Fallin varða við girðinguna á vetrareiðinni. Ekki hægt að sjá hvað hún hefur verið breið.

Við vetrareiðina er að finna sjö vörður og er vörðuvísir á fjórum [305-308-309-313].



Nr. 318

Jarðatalsnr. 52

Svæði Miðnesheiði

Bæjarnafn Melaberg

Skráningadagur 28.04.2014

Sveitafélag Sandgerði

Skráningamaður Ómar Smári Ármannsson,
Ragnheiður Traustadóttir

Sveitafélagsnr. 245

Hlutverk Samgöngubót

Hættumat Mikil hætta

Tegund Varða

Hættuorsök Vegna framkvæmda

Flokkur Samgönguminjar

Ástand Fallin

Sérheiti

Minjagildi Talsvert

Annað Varða við leið

Friðað Já

Leið Hvalsnesvegur/Melabergsgötur [300]

Breidd (m) 1,2

Vörðuvísir

Lengd (m)

Hleðslu umferð

Hæð (m) 0,40

Aldur Óviss

Örnefnaskrá

GPS N 6359840

Heimildarmaður

GPS V 2240431

Heimildir

Isnet Y 320304,20999

Isnet N 393444,54

Lýsing

Fallin varða norðan við reiðleiðina/vagnveginn.

Þegar sumarleiðinni (reiðleiðinn-vagnveginum), Hvalsnesleiðinni/Melabergsgötunni, var fylgt frá Margvörðum áleiðis að vestanverðri varnargirðingunni mátti sjá tuttugu og fjórar hálfvallnar eða fallnar vörður sunnan hennar með mjög reglulegu millibili. Auk þess að vera vel mörkuð í móann hafði leiðin verið vandlega vörðuð fyrrum. Aðeins ein varða er með vörðuvísi á þessari leið [319].

Vörður [318-319-320-321-322-323-324-325-326-329-330-331-332-333-334-335-336-337-338-339-340-341-347-502]



Nr. 319

Jarðatalsnr. 52

Svæði Miðnesheiði

Bæjarnafn Melaberg

Skráningadagur 28.04.2014

Sveitafélag Sandgerði

Skráningamaður Ragnheiður Traustadóttir,
Ómar Smári Ármannsson

Sveitafélagsnr. 245

Hlutverk Samgöngubót

Hættumat Mikil hætta

Tegund Varða

Hættuorsök Vegna framkvæmda

Flokkur Samgönguminjar

Ástand Heilleg

Sérheiti

Minjagildi Mikið

Annað Varða við leið

Friðað Já

Leið Hvalsnesvegur/Melabergsgötur [300]

Breidd (m) 1,3

Vörðuvísir Í suður

Lengd (m)

Hleðslu umferð 4 umferðir

Hæð (m) 0,80

Aldur Óviss

Örnefnaskrá

GPS N 6359820

Heimildarmaður

GPS V 2240247

Heimildir

Isnet Y 320451,88

Isnet N 393398,73

Lýsing

Varðan er næstum heil. Vörðuvísir í suður. Þetta er eina varðan við reiðleiðina/vagnveginn sem er með vörðuvísi.

Þegar sumarleiðinni (reiðleiðinn-vagnveginum), Hvalsnesleiðinni/Melabergsgötunni, var fylgt frá Margvörðum áleiðis að vestanverðri varnargirðingunni mátti sjá tuttugu og fjórar hálfvallnar eða fallnar vörður sunnan hennar með mjög reglulegu millibili. Auk þess að vera vel mörkuð í móann hafði leiðin verið vandlega vörðuð fyrrum. Aðeins ein varða er með vörðuvísi á þessari leið [319].

Vörður [318-319-320-321-322-323-324-325-326-329-330-331-332-333-334-335-336-337-338-339-340-341-347-502]



Nr. 320

Jarðatalsnr. 52

Svæði Miðnesheiði

Bæjarnafn Melaberg

Skráningadagur 28.04.2014

Sveitafélag Sandgerði

Skráningamaður Ómar Smári Ármannsson,
Ragnheiður Traustadóttir

Sveitafélagsnr. 245

Hlutverk Samgöngubót

Hættumat Mikil hætta

Tegund Varða

Hættuorsök Vegna framkvæmda

Flokkur Samgönguminjar

Ástand Fallin

Sérheiti

Minjagildi Talsvert

Annað Varða við leið

Friðað Já

Leið Hvalsnesvegur/Melabergsgötur [300]

Breidd (m) 0,9

Vörðuvísir

Lengd (m)

Hleðslu umferð

Hæð (m) 0,3

Aldur Óviss

Örnefnaskrá

GPS N 6359794

Heimildarmaður

GPS V 2240129

Heimildir

Isnet Y 320545,17


Isnet N 393344,91

Lýsing

Varðan hefur staðið sunnan við leiðina og fallið inná hana.

Þegar sumarleiðinni (reiðleiðinn-vagnveginum), Hvalsnesleiðinni/Melabergsgötunni, var fylgt frá Margvörðum áleiðis að vestanverðri varnargirðingunni mátti sjá tuttugu og fjórar hálfvallnar eða fallnar vörður sunnan hennar með mjög reglulegu millibili. Auk þess að vera vel mörkuð í móann hafði leiðin verið vandlega vörðuð fyrrum. Aðeins ein varða er með vörðuvísi á þessari leið [319].

Vörður [318-319-320-321-322-323-324-325-326-329-330-331-332-333-334-335-336-337-338-339-340-341-347-502]



Nr. Jarðatalsnr. Svæði
Bæjarnafn Skráningadagur
Sveitafélag Skráningamaður
Sveitafélagsnr.

Hlutverk
Tegund
Flokkur
Sérheiti
Annað
Leið
Vörðuvísir
Hleðslu umferð
Aldur
GPS N
GPS V
Isnet Y
Isnet N

Hættumat
Hættuorsök
Ástand
Minjagildi
Friðað
Breidd (m)
Lengd (m)
Hæð (m)

Örnefnaskrá
Heimildarmaður
Heimildir

Lýsing

Varðan er fallin og hefur staðið sunnan við leiðina.

Þegar sumarleiðinni (reiðleiðinn-vagnveginum), Hvalsnesleiðinni/Melabergsgötunni, var fylgt frá Margvörðum áleiðis að vestanverðri varnargirðingunni mátti sjá tuttugu og fjórar hálfvallnar eða fallnar vörður sunnan hennar með mjög reglulegu millibili. Auk þess að vera vel mörkuð í móann hafði leiðin verið vandlega vörðuð fyrrum. Aðeins ein varða er með vörðuvísi á þessari leið [319].

Vörður [318-319-320-321-322-323-324-325-326-329-330-331-332-333-334-335-336-337-338-339-340-341-347-502]



Nr. 322

Jarðatalsnr. 52

Svæði Miðnesheiði

Bæjarnafn Melaberg

Skráningadagur 28.04.2014

Sveitafélag Sandgerði

Skráningamaður Ómar Smári Ármannsson,
Ragnheiður Traustadóttir

Sveitafélagsnr. 245

Hlutverk Samgöngubót

Hættumat Lítil hætta

Tegund Varða

Hættuorsök Vegna framkvæmda

Flokkur Samgönguminjar

Ástand Fallin

Sérheiti

Minjagildi Talsvert

Annað Varða við leið

Friðað Já

Leið Hvalsnesvegur/Melabergsgötur [300]

Breidd (m) 0,8

Vörðuvísir

Lengd (m)

Hleðslu umferð 3 umferðir

Hæð (m) 0,3

Aldur Óviss

Örnefnaskrá

GPS N 6359781

Heimildarmaður

GPS V 2239972

Heimildir

Isnet Y 320671,62

Isnet N 393313,38

Lýsing

Fallin varða á gatnamótum á reiðleiðinni/vagnveginum.

Þegar sumarleiðinni (reiðleiðinn-vagnveginum), Hvalsnesleiðinni/Melabergsgötunni, var fylgt frá Margvörðum áleiðis að vestanverðri varnargirðingunni mátti sjá tuttugu og fjórar hálfvallnar eða fallnar vörður sunnan hennar með mjög reglulegu millibili. Auk þess að vera vel mörkuð í móann hafði leiðin verið vandlega vörðuð fyrrum. Aðeins ein varða er með vörðuvísi á þessari leið [319].

Vörður [318-319-320-321-322-323-324-325-326-329-330-331-332-333-334-335-336-337-338-339-340-341-347-502]



Nr. 323

Jarðatalsnr. 52

Svæði Miðnesheiði

Bæjarnafn Melaberg

Skráningadagur 28.04.2014

Sveitafélag Sandgerði

Skráningamaður Ragnheiður Traustadóttir,
Ómar Smári Ármannsson

Sveitafélagsnr. 245

Hlutverk Samgöngubót

Hættumat Lítil hætti

Tegund Varða

Hættuorsök Vegna framkvæmda

Flokkur Samgönguminjar

Ástand Fallin

Sérheiti

Minjagildi Talsvert

Annað Varða við leið

Friðað Já

Leið Hvalsnesvegur/Melabergsgötur [300]

Breidd (m) 1

Vörðuvísir

Lengd (m)

Hleðslu umferð

Hæð (m) 0,3

Aldur Óviss

Örnefnaskrá

GPS N 6359792

Heimildarmaður

GPS V 2237876

Heimildir

Isnet Y 320750,97000

Isnet N 393329,24

Lýsing

Fallin varða sunnan við reiðleiðina/vagnveginn.

Þegar sumarleiðinni (reiðleiðinn-vagnveginum), Hvalsnesleiðinni/Melabergsgötunni, var fylgt frá Margvörðum áleiðis að vestanverðri varnargirðingunni mátti sjá tuttugu og fjórar hálfvallnar eða fallnar vörður sunnan hennar með mjög reglulegu millibili. Auk þess að vera vel mörkuð í móann hafði leiðin verið vandlega vörðuð fyrrum. Aðeins ein varða er með vörðuvísi á þessari leið [319].

Vörður [318-319-320-321-322-323-324-325-326-329-330-331-332-333-334-335-336-337-338-339-340-341-347-502]



Nr. 324

Jarðatalsnr. 52

Svæði Miðnesheiði

Bæjarnafn Melaberg

Skráningadagur 28.04.2014

Sveitafélag Sandgerði

Skráningamaður Ómar Smári Ármannsson,
Ragnheiður Traustadóttir

Sveitafélagsnr. 245

Hlutverk Samgöngubót

Hættumat Lítil hætta

Tegund Varða

Hættuorsök Vegna framkvæmda

Flokkur Samgönguminjar

Ástand Fallin

Sérheiti

Minjagildi Talsvert

Annað Varða við leið

Friðað Já

Leið Hvalsnesvegur/Melabergsgötur [300]

Breidd (m) 0,9

Vörðuvísir

Lengd (m)

Hleðslu umferð

Hæð (m) 0,30

Aldur Óviss

Örnefnaskrá

GPS N 6359798

Heimildarmaður

GPS V 2239798

Heimildir

Isnet Y 320815,14

Isnet N 393336,69

Lýsing

Varðan er alveg fallin og er sunnan við reiðleiðina-vagnveginn.

Þegar sumarleiðinni (reiðleiðinn-vagnveginum), Hvalsnesleiðinni/Melabergsgötunni, var fylgt frá Margvörðum áleiðis að vestanverðri varnargirðingunni mátti sjá tuttugu og fjórar hálfvallnar eða fallnar vörður sunnan hennar með mjög reglulegu millibili. Auk þess að vera vel mörkuð í móann hafði leiðin verið vandlega vörðuð fyrrum. Aðeins ein varða er með vörðuvísi á þessari leið [319].

Vörður [318-319-320-321-322-323-324-325-326-329-330-331-332-333-334-335-336-337-338-339-340-341-347-502]



Nr. 325

Jarðatalsnr. 52

Svæði Miðnesheiði

Bæjarnafn Melaberg

Skráningadagur 28.04.2014

Sveitafélag Sandgerði

Skráningamaður Ragnheiður Traustadóttir,
Ómar Smári Ármannsson

Sveitafélagsnr. 245

Hlutverk Samgöngubót

Hættumat Lítil hætta

Tegund Varða

Hættuorsök Vegna framkvæmda

Flokkur Samgönguminjar

Ástand Fallin

Sérheiti

Minjagildi Talsvert

Annað Varða við leið?

Friðað Já

Leið Hvalsnesvegur/Melabergsgötur [300]

Breidd (m) 1,1

Vörðuvísir

Lengd (m)

Hleðslu umferð

Hæð (m) 0,30

Aldur Óviss

Örnefnaskrá

GPS N 6359773

Heimildarmaður

GPS V 2239617

Heimildir

Isnet Y 320959,83999

Isnet N 393281,76

Lýsing

Alveg fallin, mosavaxin varða upp á hæð önnur varða [326] heilleg rétt hjá. Þessar vörður geta verið landamerkjavörður og ekki við leiðina en eru hérna settar við leiðina.

Þegar sumarleiðinni (reiðleiðinn-vagnveginum), Hvalsnesleiðinni/Melabergsgötunni, var fylgt frá Margvörðum áleiðis að vestanverðri varnargirðingunni mátti sjá tuttugu og fjórar hálfvallnar eða fallnar vörður sunnan hennar með mjög reglulegu millibili. Auk þess að vera vel mörkuð í móann hafði leiðin verið vandlega vörðuð fyrrum. Aðeins ein varða er með vörðuvísi á þessari leið [319].

Vörður [318-319-320-321-322-323-324-325-326-329-330-331-332-333-334-335-336-337-338-339-340-341-347-502]



Nr. 326

Jarðatalsnr. 52

Svæði Miðnesheiði

Bæjarnafn Melaberg

Skráningadagur 28.04.2014

Sveitafélag Sandgerði

Skráningamaður Ómar Smári Ármannsson,
Ragnheiður Traustadóttir

Sveitafélagsnr. 245

Hlutverk Samgöngubót

Hættumat Lítil hætta

Tegund Varða

Hættuorsök Vegna framkvæmda

Flokkur Samgönguminjar

Ástand Heilleg

Sérheiti

Minjagildi Mikið

Annað Varða við leið?

Friðað Já

Leið Hvalsnesvegur/Melabergsgötur [300]

Breidd (m) 0,9

Vörðuvísir

Lengd (m)

Hleðslu umferð 6 umferðir

Hæð (m) 1,2

Aldur Óviss

Örnefnaskrá

GPS N 6359779

Heimildarmaður

GPS V 2239611

Heimildir

Isnet Y 320965,37

Isnet N 393292,61

Lýsing

Heilleg varða upp á hæð önnur varða [325] alveg fallin rétt hjá. Hugsanlega eru þessar vörður landamerkjavörður og ekki við leiðina.

Þegar sumarleiðinni (reiðleiðinn-vagnveginum), Hvalsnesleiðinni/Melabergsgötunni, var fylgt frá Margvörðum áleiðis að vestanverðri varnargirðingunni mátti sjá tuttugu og fjórar hálfvallnar eða fallnar vörður sunnan hennar með mjög reglulegu millibili. Auk þess að vera vel mörkuð í móann hafði leiðin verið vandlega vörðuð fyrrum. Aðeins ein varða er með vörðuvísi á þessari leið [319].

Vörður [318-319-320-321-322-323-324-325-326-329-330-331-332-333-334-335-336-337-338-339-340-341-347-502]



Nr. 327

Jarðatalsnr. 52

Svæði Miðnesheiði

Bæjarnafn Melaberg

Skráningadagur 28.04.2014

Sveitafélag Sandgerði

Skráningamaður Ragnheiður Traustadóttir,
Ómar Smári Ármannsson

Sveitafélagsnr. 245

Hlutverk Skjól

Hættumat Lítil hætta

Tegund Hleðsla

Hættuorsök Vegna framkvæmda

Flokkur Samgönguminjar

Ástand Illgreinanlegar fornleifar

Sérheiti Glæsir

Minjagildi Mikið

Annað Skjól eða varða?

Friðað Já

Leið

Breidd (m) 1,8

Vörðuvísir

Lengd (m) 1,8

Hleðslu umferð

Hæð (m) 0,40

Aldur Óviss

Örnefnaskrá

GPS N 6359918

Heimildarmaður Sigurður Eiríksson, Norðurkoti

GPS V 2239712

Heimildir Magnús Þórarinnsson, 1960. Þeir
urðu úti, bls 259-272.

Isnet Y 320898,08

Isnet N 393555,22

Lýsing

Gróin tóft [327], skjól eða ef til vill fallin varða, á hól milli vetrar- og sumarleiðar, sem nefnist Glæsir. Í örnefnaskrá segir: „Glæsir er ofar og austar, oft nefndur Efri-Glæsir. Neðri-Glæsir mun vera skammt neðar.“ Þeir, sem fara þurftu um heiðina, töldu sig stundum verða var við draugagang við Glæsi og sumir lögðu beinlínis lykkju á leið sína til að forðast staðinn, einkum eftir að rökkva tók. Nafnið er til komið eftir að maður, sem átti leið um, sá þar mikinn ljósagang. Sigurður Eiríksson í Norðurkoti segist þrisvar hafa orðið var við hrævarelda á þessum stað.



Nr. 328

Jarðatalsnr. 52

Svæði Miðnesheiði

Bæjarnafn Melaberg

Skráningadagur 28.04.2014

Sveitafélag Sandgerði

Skráningamaður Ómar Smári Ármannsson,
Ragnheiður Traustadóttir

Sveitafélagsnr. 245

Hlutverk Samgöngubót

Hættumat Lítil hætta

Tegund Varða

Hættuorsök Vegna framkvæmda

Flokkur Samgönguminjar

Ástand Fallin

Sérheiti Glæsir

Minjagildi Lítið

Annað Varða við vatnsstæði

Friðað Já

Leið

Breidd (m)

Vörðuvísir

Lengd (m)

Hleðslu umferð

Hæð (m)

Aldur Óviss

Örnefnaskrá

GPS N 6359905

Heimildarmaður Sigurður Eiríksson, Norðurkoti

GPS V 2239690

Heimildir Magnús Þórarinnsson, 1960. Þeir
urðu úti, bls 259-272.

Isnet Y 320914,59000

Isnet N 393530,07

Lýsing

Fallin varða á Glæsi hefur verið lítil einföld steinaröð sennilega verið við vatnsstæði á hólum.



Nr. 329

Jarðatalsnr. 52

Svæði Miðnesheiði

Bæjarnafn Melaberg

Skráningadagur 28.04.2014

Sveitafélag Sandgerði

Skráningamaður Ragnheiður Traustadóttir,
Ómar Smári Ármannsson

Sveitafélagsnr. 245

Hlutverk Samgöngubót

Hættumat Lítil hætta

Tegund Varða

Hættuorsök Vegna framkvæmda

Flokkur Samgönguminjar

Ástand Hálfallin

Sérheiti

Minjagildi Mikið

Annað Varða við leið

Friðað Já

Leið Hvalsnesvegur/Melabergsgötur [300]

Breidd (m) 0,9

Vörðuvísir

Lengd (m)

Hleðslu umferð

Hæð (m) 0,7

Aldur 1850-1910

Örnefnaskrá

GPS N 6359777

Heimildarmaður

GPS V 2239521

Heimildir

Isnet Y 321038,44

Isnet N 393284,65

Lýsing

Hálfallin varða, sunnan við reiðleiðina/vagnveginn.

Þegar sumarleiðinni (reiðleiðinn-vagnveginum), Hvalsnesleiðinni/Melabergsgötunni, var fylgt frá Margvörðum áleiðis að vestanverðri varnargirðingunni mátti sjá tuttugu og fjórar hálffallnar eða fallnar vörður sunnan hennar með mjög reglulegu millibili. Auk þess að vera vel mörkuð í móann hafði leiðin verið vandlega vörðuð fyrrum. Aðeins ein varða er með vörðuvísi á þessari leið [319].

Vörður [318-319-320-321-322-323-324-325-326-329-330-331-332-333-334-335-336-337-338-339-340-341-347-502]



Nr. 330

Jarðatalsnr. 52

Svæði Miðnesheiði

Bæjarnafn Melaberg

Skráningadagur 28.04.2014

Sveitafélag Sandgerði

Skráningamaður Ómar Smári Ármannsson,
Ragnheiður Traustadóttir

Sveitafélagsnr. 245

Hlutverk Samgöngubót

Hættumat Lítil hætta

Tegund Varða

Hættuorsök Vegna framkvæmda

Flokkur Samgönguminjar

Ástand Hálfallin

Sérheiti

Minjagildi Mikið

Annað Varða við leið

Friðað Já

Leið Hvalsnesvegur/Melabergsgötur [300]

Breidd (m) 1,2

Vörðuvísir

Lengd (m)

Hleðslu umferð

Hæð (m) 0,8

Aldur 1850-1910

Örnefnaskrá

GPS N 6359800

Heimildarmaður

GPS V 2239439

Heimildir

Isnet Y 321107,69


Isnet N 393323,45

Lýsing

Hálfallin varða við reiðleiðina/vetrarleiðina.

Þegar sumarleiðinni (reiðleiðinn-vagnveginum), Hvalsnesleiðinni/Melabergsgötunni, var fylgt frá Margvörðum áleiðis að vestanverðri varnargirðingunni mátti sjá tuttugu og fjórar hálffallnar eða fallnar vörður sunnan hennar með mjög reglulegu millibili. Auk þess að vera vel mörkuð í móann hafði leiðin verið vandlega vörðuð fyrrum. Aðeins ein varða er með vörðuvísi á þessari leið [319].

Vörður [318-319-320-321-322-323-324-325-326-329-330-331-332-333-334-335-336-337-338-339-340-341-347-502]



Nr. 331

Jarðatalsnr. 52

Svæði Miðnesheiði

Bæjarnafn Melaberg

Skráningadagur 28.04.2014

Sveitafélag Sandgerði

Skráningamaður Ragnheiður Traustadóttir,
Ómar Smári Ármannsson

Sveitafélagsnr. 245

Hlutverk Samgöngubót

Hættumat Lítil hætta

Tegund Varða

Hættuorsök Vegna framkvæmda

Flokkur Samgönguminjar

Ástand Fallin

Sérheiti

Minjagildi Talsvert

Annað Varða við leið

Friðað Já

Leið Hvalsnesvegur/Melabergsgötur [300]

Breidd (m) 0,9

Vörðuvísir

Lengd (m)

Hleðslu umferð

Hæð (m) 0,3

Aldur Óviss

Örnefnaskrá

GPS N 6359823

Heimildarmaður

GPS V 2239370

Heimildir

Isnet Y 321166,34999

Isnet N 393362,86

Lýsing

Fallin varða sunnan við reiðleiðina/vagnveginn.

Þegar sumarleiðinni (reiðleiðinn-vagnveginum), Hvalsnesleiðinni/Melabergsgötunni, var fylgt frá Margvörðum áleiðis að vestanverðri varnargirðingunni mátti sjá tuttugu og fjórar hálfvallnar eða fallnar vörður sunnan hennar með mjög reglulegu millibili. Auk þess að vera vel mörkuð í móann hafði leiðin verið vandlega vörðuð fyrrum. Aðeins ein varða er með vörðuvísi á þessari leið [319].

Vörður [318-319-320-321-322-323-324-325-326-329-330-331-332-333-334-335-336-337-338-339-340-341-347-502]



Nr. 332

Jarðatalsnr. 52

Svæði Miðnesheiði

Bæjarnafn Melaberg

Skráningadagur 28.04.2014

Sveitafélag Sandgerði

Skráningamaður Ómar Smári Ármannsson,
Ragnheiður Traustadóttir

Sveitafélagsnr. 245

Hlutverk Samgöngubót

Hættumat Lítil hætta

Tegund Varða

Hættuorsök Vegna framkvæmda

Flokkur Samgönguminjar

Ástand Fallin

Sérheiti

Minjagildi Talsvert

Annað Varða við leið

Friðað Já

Leið Hvalsnesvegur/Melabergsgötur [300]

Breidd (m)

Vörðuvísir

Lengd (m)

Hleðslu umferð

Hæð (m)

Aldur Óviss

Örnefnaskrá

GPS N 6359843

Heimildarmaður

GPS V 2239271

Heimildir

Isnet Y 321249,11

Isnet N 393395,29

Lýsing

Fallin varða sunnan við reiðleiðina/vagnveginn.

Þegar sumarleiðinni (reiðleiðinn-vagnveginum), Hvalsnesleiðinni/Melabergsgötunni, var fylgt frá Margvörðum áleiðis að vestanverðri varnargirðingunni mátti sjá tuttugu og fjórar hálfvallnar eða fallnar vörður sunnan hennar með mjög reglulegu millibili. Auk þess að vera vel mörkuð í móann hafði leiðin verið vandlega vörðuð fyrrum. Aðeins ein varða er með vörðuvísi á þessari leið [319].

Vörður [318-319-320-321-322-323-324-325-326-329-330-331-332-333-334-335-336-337-338-339-340-341-347-502]



Nr. Jarðatalsnr. Svæði
Bæjarnafn Skráningadagur
Sveitafélag Skráningamaður
Sveitafélagsnr.

Hlutverk
Tegund
Flokkur
Sérheiti
Annað
Leið
Vörðuvísir
Hleðslu umferð
Aldur
GPS N
GPS V
Isnet Y
Isnet N

Hættumat
Hættuorsök
Ástand
Minjagildi
Friðað
Breidd (m)
Lengd (m)
Hæð (m)

Örnefnaskrá
Heimildarmaður
Heimildir

Lýsing

Fallin varða sunnan við reiðleiðina/vagnveginn.

Þegar sumarleiðinni (reiðleiðinn-vagnveginum), Hvalsnesleiðinni/Melabergsgötunni, var fylgt frá Margvörðum áleiðis að vestanverðri varnargirðingunni mátti sjá tuttugu og fjórar hálfvallnar eða fallnar vörður sunnan hennar með mjög reglulegu millibili. Auk þess að vera vel mörkuð í móann hafði leiðin verið vandlega vörðuð fyrrum. Aðeins ein varða er með vörðuvísi á þessari leið [319].

Vörður [318-319-320-321-322-323-324-325-326-329-330-331-332-333-334-335-336-337-338-339-340-341-347-502]



Nr. 334

Jarðatalsnr. 52

Svæði Miðnesheiði

Bæjarnafn Melaberg

Skráningadagur 28.04.2014

Sveitafélag Sandgerði

Skráningamaður Ómar Smári Ármannsson,
Ragnheiður Traustadóttir

Sveitafélagsnr. 245

Hlutverk Samgöngubót

Hættumat Lítil hætta

Tegund Varða

Hættuorsök Vegna framkvæmda

Flokkur Samgönguminjar

Ástand Fallin

Sérheiti

Minjagildi Talsvert

Annað Varða við leið

Friðað Já

Leið Hvalsnesvegur/Melabergsgötur [300]

Breidd (m) 1

Vörðuvísir

Lengd (m)

Hleðslu umferð

Hæð (m) 0,3

Aldur Óviss

Örnefnaskrá

GPS N 6359873

Heimildarmaður

GPS V 2239104

Heimildir

Isnet Y 321388,32

Isnet N 393443,08

Lýsing

Fallin varða sunnan við reiðleiðina/vagnveginn.

Þegar sumarleiðinni (reiðleiðinn-vagnveginum), Hvalsnesleiðinni/Melabergsgötunni, var fylgt frá Margvörðum áleiðis að vestanverðri varnargirðingunni mátti sjá tuttugu og fjórar hálfvallnar eða fallnar vörður sunnan hennar með mjög reglulegu millibili. Auk þess að vera vel mörkuð í móann hafði leiðin verið vandlega vörðuð fyrrum. Aðeins ein varða er með vörðuvísi á þessari leið [319].

Vörður [318-319-320-321-322-323-324-325-326-329-330-331-332-333-334-335-336-337-338-339-340-341-347-502]



Nr. 335

Jarðatalsnr. 52

Svæði Miðnesheiði

Bæjarnafn Melaberg

Skráningadagur 28.04.2014

Sveitafélag Sandgerði

Skráningamaður Ragnheiður Traustadóttir,
Ómar Smári Ármannsson

Sveitafélagsnr. 245

Hlutverk Samgöngubót

Hættumat Lítil hætta

Tegund Varða

Hættuorsök Vegna framkvæmda

Flokkur Samgönguminjar

Ástand Hálfalín

Sérheiti

Minjagildi Talsvert

Annað Varða við leið

Friðað Já

Leið Hvalsnesvegur/Melabergsgötur [300]

Breidd (m) 1,1

Vörðuvísir

Lengd (m)

Hleðslu umferð 2 umferðir

Hæð (m) 0,8

Aldur Óviss

Örnefnaskrá

GPS N 6359879

Heimildarmaður

GPS V 2238992

Heimildir

Isnet Y 393448,94

Isnet N 321480,15

Lýsing

Hálfalín varða sunnan við reiðleiðina/vagnveginn.

Þegar sumarleiðinni (reiðleiðinn-vagnveginum), Hvalsnesleiðinni/Melabergsgötunni, var fylgt frá Margvörðum áleiðis að vestanverðri varnargirðingunni mátti sjá tuttugu og fjórar hálfalínar eða fallnar vörður sunnan hennar með mjög reglulegu millibili. Auk þess að vera vel mörkuð í móann hafði leiðin verið vandlega vörðuð fyrrum. Aðeins ein varða er með vörðuvísi á þessari leið [319].

Vörður [318-319-320-321-322-323-324-325-326-329-330-331-332-333-334-335-336-337-338-339-340-341-347-502]



Nr. 336

Jarðatalsnr. 52

Svæði Miðnesheiði

Bæjarnafn Melaberg

Skráningadagur 28.04.2014

Sveitafélag Sandgerði

Skráningamaður Ragnheiður Traustadóttir,
Ómar Smári Ármannsson

Sveitafélagsnr. 245

Hlutverk Samgöngubót

Hættumat Lítil hætta

Tegund Varða

Hættuorsök Vegna framkvæmda

Flokkur Samgönguminjar

Ástand Fallin

Sérheiti

Minjagildi Talsvert

Annað Varða við leið

Friðað Já

Leið Hvalsnesvegur/Melabergsgötur [300]

Breidd (m) 0,9

Vörðuvísir

Lengd (m)

Hleðslu umferð

Hæð (m) 0,3

Aldur Óviss

Örnefnaskrá

GPS N 6359894

Heimildarmaður

GPS V 2238909

Heimildir

Isnet Y 321549,34999

Isnet N 393472,85

Lýsing

Fallin varða sunnan við reiðleiðina/vagnveginn.

Þegar sumarleiðinni (reiðleiðinn-vagnveginum), Hvalsnesleiðinni/Melabergsgötunni, var fylgt frá Margvörðum áleiðis að vestanverðri varnargirðingunni mátti sjá tuttugu og fjórar hálfvallnar eða fallnar vörður sunnan hennar með mjög reglulegu millibili. Auk þess að vera vel mörkuð í móann hafði leiðin verið vandlega vörðuð fyrrum. Aðeins ein varða er með vörðuvísi á þessari leið [319].

Vörður [318-319-320-321-322-323-324-325-326-329-330-331-332-333-334-335-336-337-338-339-340-341-347-502]



Nr. 337

Jarðatalsnr. 52

Svæði Miðnesheiði

Bæjarnafn Melaberg

Skráningadagur 28.04.2014

Sveitafélag Sandgerði

Skráningamaður Ragnheiður Traustadóttir,
Ómar Smári Ármannsson

Sveitafélagsnr. 245

Hlutverk Samgöngubót

Hættumat Lítil hætta

Tegund Varða

Hættuorsök Vegna framkvæmda

Flokkur Samgönguminjar

Ástand Fallin

Sérheiti

Minjagildi Talsvert

Annað Varða við leið

Friðað Já

Leið Hvalsnesvegur/Melabergsgötur [300]

Breidd (m) 0,8

Vörðuvísir

Lengd (m)

Hleðslu umferð

Hæð (m) 0,3

Aldur Óviss

Örnefnaskrá

GPS N 6359896

Heimildarmaður

GPS V 2238894

Heimildir

Isnet Y 321561,77999

Isnet N 393475,86

Lýsing

Fallin varða sunnan við reiðleiðina/vagnveginn.

Þegar sumarleiðinni (reiðleiðinn-vagnveginum), Hvalsnesleiðinni/Melabergsgötunni, var fylgt frá Margvörðum áleiðis að vestanverðri varnargirðingunni mátti sjá tuttugu og fjórar hálfvallnar eða fallnar vörður sunnan hennar með mjög reglulegu millibili. Auk þess að vera vel mörkuð í móann hafði leiðin verið vandlega vörðuð fyrrum. Aðeins ein varða er með vörðuvísi á þessari leið [319].

Vörður [318-319-320-321-322-323-324-325-326-329-330-331-332-333-334-335-336-337-338-339-340-341-347-502]



Nr. 338

Jarðatalsnr. 52

Svæði Miðnesheiði

Bæjarnafn Melaberg

Skráningadagur 28.04.2014

Sveitafélag Sandgerði

Skráningamaður Ómar Smári Ármannsson,
Ragnheiður Traustadóttir

Sveitafélagsnr. 245

Hlutverk Samgöngubót

Hættumat Lítil hætta

Tegund Varða

Hættuorsök Vegna framkvæmda

Flokkur Samgönguminjar

Ástand Hálfallin

Sérheiti

Minjagildi Mikið

Annað Varða við leið

Friðað Já

Leið Hvalsnesvegur/Melabergsgötur [300]

Breidd (m) 0,8

Vörðuvísir

Lengd (m)

Hleðslu umferð

Hæð (m) 0,7

Aldur 1850-1910

Örnefnaskrá

GPS N 6359898

Heimildarmaður

GPS V 2238769

Heimildir

Isnet Y 321663,78000

Isnet N 393473,69

Lýsing

Hálfallin varða sunnan við reiðleiðina/vagnveginn.

Þegar sumarleiðinni (reiðleiðinn-vagnveginum), Hvalsnesleiðinni/Melabergsgötunni, var fylgt frá Margvörðum áleiðis að vestanverðri varnargirðingunni mátti sjá tuttugu og fjórar hálffallnar eða fallnar vörður sunnan hennar með mjög reglulegu millibili. Auk þess að vera vel mörkuð í móann hafði leiðin verið vandlega vörðuð fyrrum. Aðeins ein varða er með vörðuvísi á þessari leið [319].

Vörður [318-319-320-321-322-323-324-325-326-329-330-331-332-333-334-335-336-337-338-339-340-341-347-502]



Nr. 339

Jarðatalsnr. 52

Svæði Miðnesheiði

Bæjarnafn Melaberg

Skráningadagur 28.04.2014

Sveitafélag Sandgerði

Skráningamaður Ragnheiður Traustadóttir,
Ómar Smári Ármannsson

Sveitafélagsnr. 245

Hlutverk Samgöngubót

Hættumat Lítil hætta

Tegund Varða

Hættuorsök Vegna framkvæmda

Flokkur Samgönguminjar

Ástand Hálfvallin

Sérheiti

Minjagildi Mikið

Annað Varða við leið

Friðað Já

Leið Hvalsnesvegur/Melabergsgötur [300]

Breidd (m) 1

Vörðuvísir

Lengd (m)

Hleðslu umferð

Hæð (m) 0,8

Aldur 1850-1910

Örnefnaskrá

GPS N 6359920

Heimildarmaður

GPS V 2238683

Heimildir

Isnet Y 321736,15999

Isnet N 393510,46

Lýsing

Hálfvallin varða sunnan við reiðleiðina/vagnveginn.

Þegar sumarleiðinni (reiðleiðinn-vagnveginum), Hvalsnesleiðinni/Melabergsgötunni, var fylgt frá Margvörðum áleiðis að vestanverðri varnargirðingunni mátti sjá tuttugu og fjórar hálfvallnar eða fallnar vörður sunnan hennar með mjög reglulegu millibili. Auk þess að vera vel mörkuð í móann hafði leiðin verið vandlega vörðuð fyrrum. Aðeins ein varða er með vörðuvísi á þessari leið [319].

Vörður [318-319-320-321-322-323-324-325-326-329-330-331-332-333-334-335-336-337-338-339-340-341-347-502]



Nr. 340

Jarðatalsnr. 52

Svæði Miðnesheiði

Bæjarnafn Melaberg

Skráningadagur 28.04.2014

Sveitafélag Sandgerði

Skráningamaður Ómar Smári Ármannsson,
Ragnheiður Traustadóttir

Sveitafélagsnr. 245

Hlutverk Samgöngubót

Hættumat Lítil hætta

Tegund Varða

Hættuorsök Vegna framkvæmda

Flokkur Samgönguminjar

Ástand Hálfallin

Sérheiti

Minjagildi Talsvert

Annað Varða uppá hæð

Friðað Já

Leið Hvalsnesvegur/Melabergsgötur [300]

Breidd (m) 1

Vörðuvísir

Lengd (m)

Hleðslu umferð

Hæð (m) 0,6

Aldur 1850-1910

Örnefnaskrá

GPS N 6359933

Heimildarmaður

GPS V 2238638

Heimildir

Isnet Y 321774,2


Isnet N 393532,46

Lýsing

Hálfallin varða, 35 m norðan við leiðina. Hugsanlega er þetta ekki varða við leiðina gæti verið minnisvarða.

Þegar sumarleiðinni (reiðleiðinn-vagnveginum), Hvalsnesleiðinni/Melabergsgötunni, var fylgt frá Margvörðum áleiðis að vestanverðri varnargirðingunni mátti sjá tuttugu og fjórar hálffallnar eða fallnar vörður sunnan hennar með mjög reglulegu millibili. Auk þess að vera vel mörkuð í móann hafði leiðin verið vandlega vörðuð fyrrum. Aðeins ein varða er með vörðuvísi á þessari leið [319].

Vörður [318-319-320-321-322-323-324-325-326-329-330-331-332-333-334-335-336-337-338-339-340-341-347-502]



Nr. 341

Jarðatalsnr. 52

Svæði Miðnesheiði

Bæjarnafn Melaberg

Skráningadagur 28.04.2014

Sveitafélag Sandgerði

Skráningamaður Ragnheiður Traustadóttir,
Ómar Smári Ármannsson

Sveitafélagsnr. 245

Hlutverk Samgöngubót

Hættumat Lítil hætta

Tegund Varða

Hættuorsök Vegna framkvæmda

Flokkur Samgönguminjar

Ástand Hálfallin

Sérheiti

Minjagildi Mikið

Annað Varða við leið

Friðað Já

Leið Hvalsnesvegur/Melabergsgötur [300]

Breidd (m) 1

Vörðuvísir

Lengd (m)

Hleðslu umferð

Hæð (m) 0,4

Aldur 1850-1910

Örnefnaskrá

GPS N 6359973

Heimildarmaður

GPS V 2238465

Heimildir

Isnet Y 321916,08999

Isnet N 393598,72

Lýsing

Hálfallin varða, norðan við reiðleiðina/vagnveginn.

Þegar sumarleiðinni (reiðleiðinn-vagnveginum), Hvalsnesleiðinni/Melabergsgötunni, var fylgt frá Margvörðum áleiðis að vestanverðri varnargirðingunni mátti sjá tuttugu og fjórar hálffallnar eða fallnar vörður sunnan hennar með mjög reglulegu millibili. Auk þess að vera vel mörkuð í móann hafði leiðin verið vandlega vörðuð fyrrum. Aðeins ein varða er með vörðuvísi á þessari leið [319].

Vörður [318-319-320-321-322-323-324-325-326-329-330-331-332-333-334-335-336-337-338-339-340-341-347-502]



Nr. 342

Jarðatalsnr.

Svæði Miðnesheiði

Bæjarnafn

Skráningadagur 28.04.2014

Sveitafélag Sandgerði

Skráningamaður Ómar Smári Ármannsson,
Ragnheiður Traustadóttir

Sveitafélagsnr. 245

Hlutverk Landamerki

Hættumat Lítil hætta

Tegund Varða

Hættuorsök Vegna framkvæmda

Flokkur Kennimark

Ástand Fallin

Sérheiti Minjagildi

Annað Landamerkjavarða

Friðað Já

Leið

Breidd (m) 1

Vörðuvísir Lengd (m) Hleðslu umferð

Hæð (m) 0,6

Aldur Óviss

Örnefnaskrá

GPS N 6359973

Heimildarmaður

GPS V 2238469

Heimildir

Isnet Y 320869,94999

Isnet N 393154,83

Lýsing

Fallin, gróin varða. Líklega landamerkjavarða milli Melabergs/Nesjar og Busthúsar/Lönd. Norðan við landamerkjavörður [343] og [344].



Nr. 343

Jarðatalsnr.

Svæði Miðnesheiði

Bæjarnafn

Skráningadagur 28.04.2014

Sveitafélag Sandgerði

Skráningamaður Ragnheiður Traustadóttir,
Ómar Smári Ármannsson

Sveitafélagsnr. 245

Hlutverk Landamerki

Hættumat Lítil hætta

Tegund Varða

Hættuorsök Vegna framkvæmda

Flokkur Kennimark

Ástand Fallin

Sérheiti Minjagildi

Annað Landamerkjavarða

Friðað Já

Leið

Breidd (m) 0,8

Vörðuvísir Lengd (m) Hleðslu umferð

Hæð (m) 0,3

Aldur Óviss

Örnefnaskrá

GPS N 6359699

Heimildarmaður

GPS V 2239720

Heimildir

Isnet Y 320868

Isnet N 393149,36

Lýsing

Fallin varða. Líklega landamerkjavarða milli Melabergs/Nesjar og Busthúsar/Lönd. Milli landamerkjavarða [342] og [344].



Nr. 344

Jarðatalsnr.

Svæði

Miðnesheiði

Bæjarnafn

Skráningadagur

28.04.2014

Sveitafélag

Sandgerði

Skráningamaður

Ómar Smári Ármannsson,
Ragnheiður Traustadóttir

Sveitafélagsnr.

245

Hlutverk

Landamerki

Hættumat

Lítil hætta

Tegund

Varða

Hættuorsök

Vegna framkvæmda

Flokkur

Kennimark

Ástand

Fallin

Sérheiti

Minjagildi

Annað

Landamerkjavarða

Friðað

Já

Leið

Breidd (m)

0,8

Vörðuvísir

Lengd (m)

Hleðslu umferð

Hæð (m)

0,3

Aldur

Óviss

Örnefnaskrá

GPS N

6359697

Heimildarmaður

GPS V

2239720

Heimildir

Isnet Y

320867,79000

Lýsing

Isnet N

393145,65

Fallin varða. Líklega landamerkjavarða milli Melabergs/Nesjar og Busthúsar/Lönd. Sunnan við landamerkjavörður [342] og [343].



Nr. 345

Jarðatalsnr. 52

Svæði Miðnesheiði

Bæjarnafn Melaberg

Skráningadagur 28.04.2014

Sveitafélag Sandgerði

Skráningamaður Ragnheiður Traustadóttir,
Ómar Smári Ármannsson

Sveitafélagsnr. 245

Hlutverk Landamerki

Hættumat Lítil hætta

Tegund Varða

Hættuorsök Vegna framkvæmda

Flokkur Kennimark

Ástand Heilleg

Sérheiti

Minjagildi Mikið

Annað Landamerkjavarða

Friðað Já

Leið

Breidd (m) 0,9

Vörðuvísir

Lengd (m)

Hleðslu umferð 6 umferðir

Hæð (m) 0,8

Aldur Óviss

Örnefnaskrá

GPS N 6359616

Heimildarmaður

GPS V 2239736

Heimildir

Isnet Y 320846,03999

Isnet N 392996,15

Lýsing

Heilleg varða. Líkleg landamerkjavarða. Norðan við landamerkjavörðu [346]. Landamerkjavarða milli Melabergs/Nesjar og Busthúsar/Lönd.



Nr. 346

Jarðatalsnr.

Svæði

Miðnesheiði

Bæjarnafn

Skráningadagur

28.04.2014

Sveitafélag

Sandgerði

Skráningamaður

Ómar Smári Ármannsson,
Ragnheiður Traustadóttir

Sveitafélagsnr.

245

Hlutverk

Landamerki

Hættumat

Lítill hætta

Tegund

Varða

Hættuorsök

Vegna framkvæmda

Flokkur

Kennimark

Ástand

Heilleg

Sérheiti

Annað

Landamerkjavarða

Minjagildi

Friðað

Já

Leið

Breidd (m)

0,9

Vörðuvísir

Lengd (m)

Hleðslu umferð

5 umferðir

Hæð (m)

0,8

Aldur

Óviss

Örnefnaskrá

GPS N

6359603

Heimildarmaður

GPS V

2239747

Heimildir

Isnet Y

320835,69

Lýsing

Isnet N

392972,56

Heilleg varða. Sunnan við landamerkjavörðu [345].



Nr. 347

Jarðatalsnr. 52

Svæði Miðnesheiði

Bæjarnafn Melaberg

Skráningadagur 28.04.2014

Sveitafélag Sandgerði

Skráningamaður Ragnheiður Traustadóttir,
Ómar Smári Ármannsson

Sveitafélagsnr. 245

Hlutverk Samgöngubót

Hættumat Lítil hætta

Tegund Varða

Hættuorsök Vegna framkvæmda

Flokkur Samgönguminjar

Ástand Fallin

Sérheiti

Minjagildi Talsvert

Annað Varða við leið

Friðað Já

Leið Hvalsnesvegur/Melabergsgötur [300]

Breidd (m) 0,60

Vörðuvísir

Lengd (m)

Hleðslu umferð

Hæð (m) 0,2

Aldur Óviss

Örnefnaskrá

GPS N 6359769

Heimildarmaður

GPS V 2239903

Heimildir

Isnet Y 320726,51

Isnet N 393287,85

Lýsing

Fallin varða sunnan við reiðleiðina/vagnveginn.

Þegar sumarleiðinni (reiðleiðinn-vagnveginum), Hvalsnesleiðinni/Melabergsgötunni, var fylgt frá Margvörðum áleiðis að vestanverðri varnargirðingunni mátti sjá tuttugu og fjórar hálfvallnar eða fallnar vörður sunnan hennar með mjög reglulegu millibili. Auk þess að vera vel mörkuð í móann hafði leiðin verið vandlega vörðuð fyrrum. Aðeins ein varða er með vörðuvísi á þessari leið [319].

Vörður [318-319-320-321-322-323-324-325-326-329-330-331-332-333-334-335-336-337-338-339-340-341-347-502]



Nr. 348

Jarðatalsnr. 40

Svæði Miðnesheiði

Bæjarnafn Stafnes

Skráningadagur 28.04.2014

Sveitafélag Sandgerði

Skráningamaður Ómar Smári Ármannsson,
Ragnheiður Traustadóttir

Sveitafélagsnr. 245

Hlutverk Samgöngubót

Hættumat Lítil hætta

Tegund Varða

Hættuorsök Vegna framkvæmda

Flokkur Samgönguminjar

Ástand Heilleg

Sérheiti

Minjagildi

Annað Varða stök

Friðað Já

Leið

Breidd (m) 0,8

Vörðuvísir

Lengd (m)

Hleðslu umferð

Hæð (m) 0,6

Aldur Óviss

Örnefnaskrá

GPS N 6357649

Heimildarmaður

GPS V 2239455

Heimildir

Isnet Y 320863,66000

Isnet N 389335,41

Lýsing

Heilleg varða hlaðin ofan á háan stein. Varðan er við girðinguna sunnan megin við Keflavíkurflugvöll. Varðan gæti hafa verið við Stafnesleiðina [900].



Nr. 349

Jarðatalsnr. 40

Svæði Miðnesheiði

Bæjarnafn Stafnes

Skráningadagur 28.04.2014

Sveitafélag Sandgerði

Skráningamaður Ómar Smári Ármannsson,
Ragnheiður Traustadóttir

Sveitafélagsnr. 245

Hlutverk Skotbyrgi

Hættumat Lítil hætta

Tegund Hleðsla

Hættuorsök Vegna framkvæmda

Flokkur Herminjar

Ástand Vel greinanleg

Sérheiti

Minjagildi Lítið

Annað Æfingarsvæði 1

Friðað

Leið

Breidd (m)

Vörðuvísir

Lengd (m) 1

Hleðslu umferð

Hæð (m) 0,40

Aldur 1942-2006

Örnefnaskrá

GPS N 6357702

Heimildarmaður

GPS V 2239113

Heimildir

Isnet Y 321148,09000

Isnet N 389416,32999

Lýsing

Einföld steinaröð 1,0 x 1,0 m á klapparhól sem mynda boga.

Fimmtán skotskjól eru rétt rúnum 100 metrum norðan við suðurgirðinguna. Þau liggja í röð frá suðvestur til norðaustur á um 130 metra svæði, [349-350-351-352-353-354-355-356-357-358-359-360-361-362-363]



Nr. 350

Jarðatalsnr. 40

Svæði Miðnesheiði

Bæjarnafn Stafnes

Skráningadagur 28.04.2014

Sveitafélag Sandgerði

Skráningamaður Ragnheiður Traustadóttir,
Ómar Smári Ármannsson

Sveitafélagsnr. 245

Hlutverk Skotbyrgi

Hættumat Lítil hætta

Tegund Hleðsla

Hættuorsök Vegna framkvæmda

Flokkur Herminjar

Ástand Vel greinanleg

Sérheiti

Minjagildi Lítið

Annað Æfingarsvæði 1

Friðað

Leið

Breidd (m) 0,3

Vörðuvísir

Lengd (m) 0,9

Hleðslu umferð

Hæð (m) 0,40

Aldur 1942-2006

Örnefnaskrá

GPS N 6357704

Heimildarmaður

GPS V 2239113

Heimildir

Isnet Y 321148,3

Isnet N 389420,04

Lýsing

Skotskjól frekar lítilfjörlegar hleðslur á klapparhól mynda smá boga 0,9 m x 1,20 m og eru ekki meir en 0.40 m á hæð.

Fimmtán skotskjól eru rétt rúnum 100 metrum norðan við suðurgirðinguna. Þau liggja í röð frá suðvestur til norðaustur á um 130 metra svæði, [349-350-351-352-353-354-355-356-357-358-359-360-361-362-363]



Nr. 351

Jarðatalsnr. 40

Svæði Miðnesheiði

Bæjarnafn Stafnes

Skráningadagur 28.04.2014

Sveitafélag Sandgerði

Skráningamaður Ómar Smári Ármannsson,
Ragnheiður Traustadóttir

Sveitafélagsnr. 245

Hlutverk Skotbyrgi

Hættumat Lítil hætta

Tegund Hleðsla

Hættuorsök Vegna framkvæmda

Flokkur Herminjar

Ástand Vel greinanleg

Sérheiti

Minjagildi Lítið

Annað Æfingarsvæði 1

Friðað

Leið

Breidd (m)

Vörðuvísir

Lengd (m) 1,2

Hleðslu umferð

Hæð (m) 0,30

Aldur 1942-2006

Örnefnaskrá

GPS N 6357707

Heimildarmaður

GPS V 2239106

Heimildir

Isnet Y 321154,32999

Isnet N 389425,27

Lýsing

Smá skotskjól hlaði milli tveggja steina að mestu hrunið og illa hlaðið.

Fimmtán skotskjól eru rétt rúmum 100 metrum norðan við suðurgirðinguna. Þau liggja í röð frá suðvestur til norðaustur á um 130 metra svæði, [349-350-351-352-353-354-355-356-357-358-359-360-361-362-363]



Nr. 352

Jarðatalsnr. 40

Svæði Miðnesheiði

Bæjarnafn Stafnes

Skráningadagur 28.04.2014

Sveitafélag Sandgerði

Skráningamaður Ragnheiður Traustadóttir,
Ómar Smári Ármannsson

Sveitafélagsnr. 245

Hlutverk Skotbyrgi

Hættumat Lítil hætta

Tegund Hleðsla

Hættuorsök Vegna framkvæmda

Flokkur Herminjar

Ástand Vel greinanleg

Sérheiti

Minjagildi Lítið

Annað Æfingarsvæði 1

Friðað

Leið

Breidd (m)

Vörðuvísir

Lengd (m) 1,1

Hleðslu umferð

Hæð (m) 0,40

Aldur 1942-2006

Örnefnaskrá

GPS N 6357709

Heimildarmaður

GPS V 2239102

Heimildir

Isnet Y 321157,81

Isnet N 389428,79

Lýsing

Skotskjól illa hlaðið milli tveggja steina sem myndar boga.

Fimmtán skotskjól eru rétt rúmum 100 metrum norðan við suðurgirðinguna. Þau liggja í röð frá suðvestur til norðaustur á um 130 metra svæði, [349-350-351-352-353-354-355-356-357-358-359-360-361-362-363]



Nr. 353

Jarðatalsnr. 40

Svæði Miðnesheiði

Bæjarnafn Stafnes

Skráningadagur 28.04.2014

Sveitafélag Sandgerði

Skráningamaður Ragnheiður Traustadóttir,
Ómar Smári Ármannsson

Sveitafélagsnr. 245

Hlutverk Óþekkt

Hættumat Lítil hætta

Tegund Hleðsla

Hættuorsök Vegna framkvæmda

Flokkur Herminjar

Ástand Vel greinanleg

Sérheiti

Minjagildi Lítið

Annað Æfingarsvæði 1

Friðað

Leið

Breidd (m)

Vörðuvísir

Lengd (m) 1,1

Hleðslu umferð

Hæð (m) 0,20

Aldur 1942-2006

Örnefnaskrá

GPS N 6357712

Heimildarmaður

GPS V 2239092

Heimildir

Isnet Y 321166,28999

Isnet N 389433,89

Lýsing

Einföld hleðsla hugsanlega verið skotskjól sem er búið að raska.

Fimmtán skotskjól eru rétt rúmum 100 metrum norðan við suðurgirðinguna. Þau liggja í röð frá suðvestur til norðaustur á um 130 metra svæði, [349-350-351-352-353-354-355-356-357-358-359-360-361-362-363]



Nr. 354

Jarðatalsnr. 40

Svæði Miðnesheiði

Bæjarnafn Stafnes

Skráningadagur 28.04.2014

Sveitafélag Sandgerði

Skráningamaður Ragnheiður Traustadóttir,
Ómar Smári Ármannsson

Sveitafélagsnr. 245

Hlutverk Skotbyrgi

Hættumat Lítil hætta

Tegund Hleðsla

Hættuorsök Vegna framkvæmda

Flokkur Herminjar

Ástand Vel greinanleg

Sérheiti

Minjagildi Lítið

Annað Æfingarsvæði 1

Friðað

Leið

Breidd (m)

Vörðuvísir

Lengd (m) 1

Hleðslu umferð

Hæð (m) 0,40

Aldur 1942-2006

Örnefnaskrá

GPS N 6357712

Heimildarmaður

GPS V 2239085

Heimildir

Isnet Y 321171,99

Isnet N 389433,56

Lýsing

Skotskjól, steinum hrúgað upp sem mynda boga og er um 1,0 m x 1,0 m og hæð 0,40.

Fimmtán skotskjól eru rétt rúmum 100 metrum norðan við suðurgirðinguna. Þau liggja í röð frá suðvestur til norðaustur á um 130 metra svæði, [349-350-351-352-353-354-355-356-357-358-359-360-361-362-363]



Nr. 355

Jarðatalsnr. 40

Svæði Miðnesheiði

Bæjarnafn Stafnes

Skráningadagur 28.04.2014

Sveitafélag Sandgerði

Skráningamaður Ómar Smári Ármannsson,
Ragnheiður Traustadóttir

Sveitafélagsnr. 245

Hlutverk Skotbyrgi

Hættumat Lítil hætta

Tegund Hleðsla

Hættuorsök Vegna framkvæmda

Flokkur Herminjar

Ástand Vel greinanleg

Sérheiti

Minjagildi Lítið

Annað Æfingarsvæði 1

Friðað

Leið

Breidd (m)

Vörðuvísir

Lengd (m) 1,0

Hleðslu umferð

Hæð (m) 0,60

Aldur 1942-2006

Örnefnaskrá

GPS N 6357711

Heimildarmaður

GPS V 2239081

Heimildir

Isnet Y 321175,15000

Isnet N 389431,51

Lýsing

Einföld steinaröð ofan á stórum steinum sem mynda bogadregið skotskjól. Lengd 1,0 m og hæð 0,60.

Fimmtán skotskjól eru rétt rúmum 100 metrum norðan við suðurgirðinguna. Þau liggja í röð frá suðvestur til norðaustur á um 130 metra svæði, [349-350-351-352-353-354-355-356-357-358-359-360-361-362-363]



Nr. 356

Jarðatalsnr. 40

Svæði Miðnesheiði

Bæjarnafn Stafnes

Skráningadagur 28.04.2014

Sveitafélag Sandgerði

Skráningamaður Ragnheiður Traustadóttir,
Ómar Smári Ármannsson

Sveitafélagsnr. 245

Hlutverk Skotbyrgi

Hættumat Lítil hætta

Tegund Hleðsla

Hættuorsök Vegna framkvæmda

Flokkur Herminjar

Ástand Vel greinanleg

Sérheiti

Minjagildi Lítið

Annað Æfingarsvæði 1

Friðað

Leið

Breidd (m)

Vörðuvísir

Lengd (m) 1,1

Hleðslu umferð

Hæð (m) 0,70

Aldur 1942-2006

Örnefnaskrá

GPS N 6357711

Heimildarmaður

GPS V 2239075

Heimildir

Isnet Y 321180,03999

Isnet N 389431,23000

Lýsing

Hlaðið skotskjól sem er að mestu beinn veggur, 110 m á lengd og hæðin 0,70.

Fimmtán skotskjól eru rétt rúmum 100 metrum norðan við suðurgirðinguna. Þau liggja í röð frá suðvestur til norðaustur á um 130 metra svæði, [349-350-351-352-353-354-355-356-357-358-359-360-361-362-363]



Nr. 357

Jarðatalsnr. 40

Svæði Miðnesheiði

Bæjarnafn Stafnes

Skráningadagur 28.04.2014

Sveitafélag Sandgerði

Skráningamaður Ragnheiður Traustadóttir,
Ómar Smári Ármannsson

Sveitafélagsnr. 245

Hlutverk Skotbyrgi

Hættumat Lítil hætta

Tegund Hleðsla

Hættuorsök Vegna framkvæmda

Flokkur Herminjar

Ástand Vel greinanleg

Sérheiti

Minjagildi Lítið

Annað Æfingarsvæði 1

Friðað

Leið

Breidd (m)

Vörðuvísir

Lengd (m) 1,4

Hleðslu umferð

Hæð (m) 0,4

Aldur 1942-2006

Örnefnaskrá

GPS N 6357712

Heimildarmaður

GPS V 2239066

Heimildir

Isnet Y 321187,48

Isnet N 389432,66

Lýsing

Skotskjól illa hlaðið einföld hleðsla bogadregin.

Fimmtán skotskjól eru rétt rúnum 100 metrum norðan við suðurgirðinguna. Þau liggja í röð frá suðvestur til norðaustur á um 130 metra svæði, [349-350-351-352-353-354-355-356-357-358-359-360-361-362-363]



Nr. 358

Jarðatalsnr. 40

Svæði Miðnesheiði

Bæjarnafn Stafnes

Skráningadagur 28.04.2014

Sveitafélag Sandgerði

Skráningamaður Ómar Smári Ármannsson,
Ragnheiður Traustadóttir

Sveitafélagsnr. 245

Hlutverk Skotbyrgi

Hættumat Lítil hætta

Tegund Hleðsla

Hættuorsök Vegna framkvæmda

Flokkur Herminjar

Ástand Vel greinanleg

Sérheiti

Minjagildi Lítið

Annað Æfingarsvæði 1

Friðað

Leið

Breidd (m)

Vörðuvísir

Lengd (m) 1,10

Hleðslu umferð

Hæð (m) 0,50

Aldur 1942-2006

Örnefnaskrá

GPS N 6357713

Heimildarmaður

GPS V 2239059

Heimildir

Isnet Y 321193,3

Isnet N 389434,18

Lýsing

Skotskjól hlaðið og hrúgað upp, er bogadregið og um 1,10 x 1,10 og hæð 0,50.

Fimmtán skotskjól eru rétt rúmum 100 metrum norðan við suðurgirðinguna. Þau liggja í röð frá suðvestur til norðaustur á um 130 metra svæði, [349-350-351-352-353-354-355-356-357-358-359-360-361-362-363]



Nr. 359

Jarðatalsnr. 40

Svæði Miðnesheiði

Bæjarnafn Stafnes

Skráningadagur 28.04.2014

Sveitafélag Sandgerði

Skráningamaður Ragnheiður Traustadóttir,
Ómar Smári Ármannsson

Sveitafélagsnr. 245

Hlutverk Skotbyrgi

Hættumat Lítil hætta

Tegund Hleðsla

Hættuorsök Vegna framkvæmda

Flokkur Herminjar

Ástand Vel greinanleg

Sérheiti

Minjagildi Lítið

Annað Æfingarsvæði 1

Friðað

Leið

Breidd (m)

Vörðuvísir

Lengd (m) 1,3

Hleðslu umferð

Hæð (m) 0,50

Aldur 1942-2006

Örnefnaskrá

GPS N 6357716

Heimildarmaður

GPS V 2239041

Heimildir

Isnet Y 321208,3

Isnet N 389438,9

Lýsing

Skotskjól hlaðið og hrúgað upp, er bogadregið og um 1,30 x 1,10 og hæð 0,50.

Fimmtán skotskjól eru rétt rúmum 100 metrum norðan við suðurgirðinguna. Þau liggja í röð frá suðvestur til norðaustur á um 130 metra svæði, [349-350-351-352-353-354-355-356-357-358-359-360-361-362-363]



Nr. 360

Jarðatalsnr. 40

Svæði Miðnesheiði

Bæjarnafn Stafnes

Skráningadagur 28.04.2014

Sveitafélag Sandgerði

Skráningamaður Ragnheiður Traustadóttir,
Ómar Smári Ármannsson

Sveitafélagsnr. 245

Hlutverk Skotbyrgi

Hættumat Lítil hætta

Tegund Hleðsla

Hættuorsök Vegna framkvæmda

Flokkur Herminjar

Ástand Vel greinanleg

Sérheiti

Minjagildi Lítið

Annað Æfingarsvæði 1

Friðað

Leið

Breidd (m)

Vörðuvísir

Lengd (m) 1,1

Hleðslu umferð

Hæð (m) 0,60

Aldur 1942-2006

Örnefnaskrá

GPS N 6357718

Heimildarmaður

GPS V 2235026

Heimildir

Isnet Y 321216,77

Isnet N 389444

Lýsing

Skotskjól hrúgað upp steinum í vegg sem er 1,10 m á lengd og 0,60 m á hæð.

Fimmtán skotskjól eru rétt rúmum 100 metrum norðan við suðurgirðinguna. Þau liggja í röð frá suðvestur til norðaustur á um 130 metra svæði, [349-350-351-352-353-354-355-356-357-358-359-360-361-362-363]



Nr. 361

Jarðatalsnr. 40

Svæði Miðnesheiði

Bæjarnafn Stafnes

Skráningadagur 28.04.2014

Sveitafélag Sandgerði

Skráningamaður Ragnheiður Traustadóttir,
Ómar Smári Ármannsson

Sveitafélagsnr. 245

Hlutverk Skotbyrgi

Hættumat Lítil hætta

Tegund Hleðsla

Hættuorsök Vegna framkvæmda

Flokkur Herminjar

Ástand Vel greinanleg

Sérheiti

Minjagildi Lítið

Annað Æfingarsvæði 1

Friðað

Leið

Breidd (m)

Vörðuvísir

Lengd (m) 1,9

Hleðslu umferð

Hæð (m) 0,60

Aldur 1942-2006

Örnefnaskrá

GPS N 6357718

Heimildarmaður

GPS V 2238026

Heimildir

Isnet Y 321220,74

Isnet N 389441,91

Lýsing

Skotskjól hrúgað upp steinum í vegg sem er 1,90 m á lengd og hæð 0,60.

Fimmtán skotskjól eru rétt rúmum 100 metrum norðan við suðurgirðinguna. Þau liggja í röð frá suðvestur til norðaustur á um 130 metra svæði, [349-350-351-352-353-354-355-356-357-358-359-360-361-362-363]



Nr. 362

Jarðatalsnr. 40

Svæði Miðnesheiði

Bæjarnafn Stafnes

Skráningadagur 28.04.2014

Sveitafélag Sandgerði

Skráningamaður Ómar Smári Ármannsson,
Ragnheiður Traustadóttir

Sveitafélagsnr. 245

Hlutverk Skotbyrgi og garður

Hættumat Lítil hætta

Tegund Hleðsla

Hættuorsök Vegna framkvæmda

Flokkur Herminjar

Ástand Vel greinanleg

Sérheiti

Minjagildi Lítið

Annað Æfingarsvæði 1

Friðað

Leið

Breidd (m)

Vörðuvísir

Lengd (m) 5

Hleðslu umferð

Hæð (m) 0,70

Aldur 1942-2006

Örnefnaskrá

GPS N 6357735

Heimildarmaður

GPS V 2239048

Heimildir

Isnet Y 321204,63

Isnet N 389474,48

Lýsing

Hlaðin garður um 5 m langur og og norðan við hann við vesturendan er hlaðið skjól ferhyrnd skjól 2,8 x 3 m. Hrunið hefur úr hleðslunum og eru veggirnir ekki sérstaklega vel hlaðnir.

Fimmtán skotskjól eru rétt rúnum 100 metrum norðan við suðurgirðinguna. Þau liggja í röð frá suðvestur til norðaustur á um 130 metra svæði, [349-350-351-352-353-354-355-356-357-358-359-360-361-362-363]



Nr. 363

Jarðatalsnr. 40

Svæði Miðnesheiði

Bæjarnafn Stafnes

Skráningadagur 28.04.2014

Sveitafélag Sandgerði

Skráningamaður Ragnheiður Traustadóttir,
Ómar Smári Ármannsson

Sveitafélagsnr. 245

Hlutverk Skotbyrgi

Hættumat Lítil hætta

Tegund Hleðsla

Hættuorsök Vegna framkvæmda

Flokkur Herminjar

Ástand Vel greinanleg

Sérheiti

Minjagildi Lítið

Annað Æfingarsvæði 1

Friðað

Leið

Breidd (m)

Vörðuvísir

Lengd (m) 1,8

Hleðslu umferð

Hæð (m) 0,65

Aldur 1942-2006

Örnefnaskrá

GPS N 6357722

Heimildarmaður

GPS V 2238987

Heimildir

Isnet Y 321252,97

Isnet N 389447,49

Lýsing

Skotskjól hrúgað upp steinum í vegg sem er 1,80 m á lengd og hæðin er 0,65 m.

Fimmtán skotskjól eru rétt rúmum 100 metrum norðan við suðurgirðinguna. Þau liggja í röð frá suðvestur til norðaustur á um 130 metra svæði, [349-350-351-352-353-354-355-356-357-358-359-360-361-362-363]



Nr. 364

Jarðatalsnr. 40

Svæði Miðnesheiði

Bæjarnafn Stafnes

Skráningadagur 28.04.2014

Sveitafélag Sandgerði

Skráningamaður Ómar Smári Ármannsson,
Ragnheiður Traustadóttir

Sveitafélagsnr. 245

Hlutverk Skotbyrgi

Hættumat Lítil hætta

Tegund Hleðsla

Hættuorsök Vegna framkvæmda

Flokkur Herminjar

Ástand Vel greinanleg

Sérheiti

Minjagildi Lítið

Annað Æfingarsvæði 2

Friðað

Leið

Breidd (m)

Vörðuvísir

Lengd (m) 1,8

Hleðslu umferð

Hæð (m) 1,40

Aldur 1942-2006

Örnefnaskrá

GPS N 6357722

Heimildarmaður

GPS V 2238987

Heimildir

Isnet Y 322116,26

Isnet N 389380,96

Lýsing

Skotbyrgið er hlaðið á stóra steina, austurveggur er 1,40 á hæð og lengd 1,80 m. Op í byrgið norðan megin. Suðurveggur er 0,60 og lengd 0,80.

Þrjú skotskjól [364-365-366] eru rétt rúnum 70 til 120 metrum norðan við suðurgirðinguna og 900 metrum austan við þessi fimmtán skotskjól.



Nr. 365

Jarðatalsnr. 40

Svæði Miðnesheiði

Bæjarnafn Stafnes

Skráningadagur 28.04.2014

Sveitafélag Sandgerði

Skráningamaður Ragnheiður Traustadóttir,
Ómar Smári Ármannsson

Sveitafélagsnr. 245

Hlutverk Skotbyrgi

Hættumat Lítil hætta

Tegund Hleðsla

Hættuorsök Vegna framkvæmda

Flokkur Herminjar

Ástand Vel greinanlegar

Sérheiti

Minjagildi Lítið

Annað Æfingarsvæði 2

Friðað

Leið

Breidd (m)

Vörðuvísir

Lengd (m) 3,5

Hleðslu umferð

Hæð (m) 0,40

Aldur 1942-2006

Örnefnaskrá

GPS N 6357718

Heimildarmaður

GPS V 2237922

Heimildir

Isnet Y 322120,88

Isnet N 389390

Lýsing

Skotskjól hlaðið bogadregið og er um 3,5 m á lengd og 0,40 m á hæð. Það hefur hrunið úr veggjum.

Þrjú skotskjól [364-365-366] eru rétt rúmum 70 til 120 metrum norðan við suðurgirðinguna og 900 metrum austan við þessi fimmtán skotskjól.



Nr. 366

Jarðatalsnr. 40

Svæði Miðnesheiði

Bæjarnafn Stafnes

Skráningadagur 28.04.2014

Sveitafélag Sandgerði

Skráningamaður Ómar Smári Ármannsson,
Ragnheiður Traustadóttir

Sveitafélagsnr. 245

Hlutverk Skotbyrgi

Hættumat Lítil hætta

Tegund Hleðsla

Hættuorsök Vegna framkvæmda

Flokkur Herminjar

Ástand Vel greinanleg

Sérheiti

Minjagildi Lítið

Annað Æfingarsvæði 2

Friðað

Leið

Breidd (m)

Vörðuvísir

Lengd (m) 1,1

Hleðslu umferð

Hæð (m) 0,80

Aldur 1942-2006

Örnefnaskrá

GPS N 6357695

Heimildarmaður

GPS V 2237869

Heimildir

Isnet Y 322161,63

Isnet N 389344,85

Lýsing

Skotskjól steinum hefur hrúgað upp í smá vegg upp við klapparhól. Þrjú skotskjól [364-365-366] eru rétt rúmum 70 til 120 metrum norðan við suðurgirðinguna og 900 metrum austan við þessi fimmtán skotskjól.



Nr. 367

Jarðatalsnr. 40

Svæði Miðnesheiði

Bæjarnafn Stafnes

Skráningadagur 28.04.2014

Sveitafélag Sandgerði

Skráningamaður Ragnheiður Traustadóttir,
Ómar Smári Ármannsson

Sveitafélagsnr. 245

Hlutverk Skotbyrgi

Hættumat Lítil hætta

Tegund Hleðsla

Hættuorsök Vegna framkvæmda

Flokkur Herminjar

Ástand Vel greinanleg

Sérheiti Sauðhólar

Minjagildi Lítið

Annað Æfingarsvæði 3

Friðað

Leið

Breidd (m)

Vörðuvísir

Lengd (m) 1

Hleðslu umferð

Hæð (m) 0,30

Aldur 1942-2006

Örnefnaskrá

GPS N 6357888

Heimildarmaður

GPS V 2237793

Heimildir

Isnet Y 322244,19

Isnet N 389699,31

Lýsing

Smá einföld hleðsla skotskjól.

Við Sauðhóla er að finna byrgi, vegg og steinahröngl [367-368-369-370-371-375-376-377-378-379-380-381-382]. Sama er að segja um þessi mannvirki og þau sem að framan eru nefnd. Þó eru þar þrjú mannvirki sem virðast miklu eldri, tvær tóftir [372-374] og stekkur/aðhald af einhverju tagi [373].



Nr. 368

Jarðatalsnr. 40

Svæði Miðnesheiði

Bæjarnafn Stafnes

Skráningadagur 28.04.2014

Sveitafélag Sandgerði

Skráningamaður Ómar Smári Ármannsson,
Ragnheiður Traustadóttir

Sveitafélagsnr. 245

Hlutverk Skotbyrgi

Hættumat Lítil hætta

Tegund Hleðsla

Hættuorsök Vegna framkvæmda

Flokkur Herminjar

Ástand Vel greinanleg

Sérheiti Sauðhólar

Minjagildi Lítið

Annað Æfingarsvæði 3

Friðað

Leið

Breidd (m)

Vörðuvísir

Lengd (m) 1

Hleðslu umferð

Hæð (m) 0,45

Aldur 1942-2006

Örnefnaskrá

GPS N 6357900

Heimildarmaður

GPS V 2237795

Heimildir

Isnet Y 322243,84

Isnet N 389721,66

Lýsing

Smá skotskjól hrúgað upp og er bogadregið. Við Sauðhóla er að finna byrgi, vegg og steinahröngl [367-368-369-370-371-375-376-377-378-379-380-381-382]. Sama er að segja um þessi mannvirki og þau sem að framan eru nefnd. Þó eru þar þrjú mannvirki sem virðast miklu eldri, tvær tóftir [372-374] og stekkur/aðhald af einhverju tagi [373].



Nr. 369

Jarðatalsnr. 40

Svæði Miðnesheiði

Bæjarnafn Stafnes

Skráningadagur 28.04.2014

Sveitafélag Sandgerði

Skráningamaður Ómar Smári Ármannsson,
Ragnheiður Traustadóttir

Sveitafélagsnr. 245

Hlutverk Skotbyrgi

Hættumat Lítil hætta

Tegund Hleðsla

Hættuorsök Vegna framkvæmda

Flokkur Herminjar

Ástand Vel greinanleg

Sérheiti Sauðhólar

Minjagildi

Annað Æfingarsvæði 3

Friðað

Leið

Breidd (m)

Vörðuvísir

Lengd (m) 1,0

Hleðslu umferð

Hæð (m) 0,30

Aldur 1942-2006

Örnefnaskrá

GPS N 6357898

Heimildarmaður

GPS V 237816

Heimildir

Isnet Y 322221,18

Isnet N 389626,19

Lýsing

Smá veggjabrot sem mynda skotskjól. Lengd 1,0 x1,0 og hæðin 0,30.

Við Sauðhóla er að finna byrgi, veggj og steinahröngl [367-368-369-370-371-375-376-377-378-379-380-381-382]. Sama er að segja um þessi mannvirki og þau sem að framan eru nefnd. Þó eru þar þrjú mannvirki sem virðast miklu eldri, tvær tóftir [372-374] og stekkur/aðhald af einhverju tagi [373].



Nr. 370

Jarðatalsnr. 40

Svæði Miðnesheiði

Bæjarnafn Stafnes

Skráningadagur 28.04.2014

Sveitafélag Sandgerði

Skráningamaður Ragnheiður Traustadóttir,
Ómar Smári Ármannsson

Sveitafélagsnr. 245

Hlutverk Skotbyrgi

Hættumat Lítil hætta

Tegund Hleðsla

Hættuorsök Vegna framkvæmda

Flokkur Herminjar

Ástand Vel greinanleg

Sérheiti Sauðhólar

Minjagildi

Annað Æfingarsvæði 3

Friðað

Leið

Breidd (m)

Vörðuvísir

Lengd (m) 1,0

Hleðslu umferð

Hæð (m) 0,9

Aldur 1942-2006

Örnefnaskrá

GPS N 6357901

Heimildarmaður

GPS V 2237819

Heimildir

Isnet Y 322224,38

Isnet N 389724,64

Lýsing

Fyrirhleðsla á milli kletta er um 1 m og hæðin 0,90. Við Sauðhóla er að finna byrgi, vegg og steinahröngl [367-368-369-370-371-375-376-377-378-379-380-381-382]. Sama er að segja um þessi mannvirki og þau sem að framan eru nefnd. Þó eru þar þrjú mannvirki sem virðast miklu eldri, tvær tóftir [372-374] og stekkur/aðhald af einhverju tagi [373].



Nr. 371

Jarðatalsnr. 40

Svæði Miðnesheiði

Bæjarnafn Stafnes

Skráningadagur 28.04.2014

Sveitafélag Sandgerði

Skráningamaður Ragnheiður Traustadóttir,
Ómar Smári Ármannsson

Sveitafélagsnr. 245

Hlutverk Skotbyrgi

Hættumat Lítil hætta

Tegund Hleðsla

Hættuorsök Vegna framkvæmda

Flokkur Herminjar

Ástand Vel greinanleg

Sérheiti Sauðhólar

Minjagildi

Annað Æfingarsvæði 3

Friðað

Leið

Breidd (m) 1,20

Vörðuvísir

Lengd (m) 1,60

Hleðslu umferð

Hæð (m) 0,80

Aldur 1942-2006

Örnefnaskrá

GPS N 6357904

Heimildarmaður

GPS V 2237833

Heimildir

Isnet Y 322213,28

Isnet N 389730,86

Lýsing

Hlaðin og hrúgað upp steinum fyrir skotskjól. Við Sauðhóla er að finna byrgi, vegg og steinahröngl [367-368-369-370-371-375-376-377-378-379-380-381-382]. Þó eru þar þrjú mannvirki sem virðast miklu eldri, tvær tóftir [372-374] og stekkur/aðhald af einhverju tagi [373].



Nr. 372

Jarðatalsnr. 40

Svæði Miðnesheiði

Bæjarnafn Stafnes

Skráningadagur 28.04.2014

Sveitafélag Sandgerði

Skráningamaður Ómar Smári Ármannsson,
Ragnheiður Traustadóttir

Sveitafélagsnr. 245

Hlutverk Óþekkt

Hættumat Lítil hætta

Tegund Tóft

Hættuorsök Vegna framkvæmda

Flokkur Búsetuminjar

Ástand Greinanlegar fornleifar

Sérheiti Sauðhólar

Minjagildi Mikið

Annað Tóft við kletta

Friðað Já

Leið

Breidd (m) 1,4

Vörðuvísir

Lengd (m) 3

Hleðslu umferð

Hæð (m) 0,4

Aldur Óviss

Örnefnaskrá

GPS N 6357904

Heimildarmaður

GPS V 2237833

Heimildir

Isnet Y 322213,78

Isnet N 389725,25

Lýsing

Tóft á Sauðhólum undir klettunum, sennilega skjól er 3 m á lengd, 1,4 m á breidd og 0,4 m á hæð. Tóftin er sennilega frá sama tíma og tóft [374] og stekkur [373].

Við Sauðhóla er að finna byrgi, vegg og steinahröngl [367-368-369-370-371-375-376-377-378-379-380-381-382]. Þó eru þar þrjú mannvirki sem virðast miklu eldri, tvær tóftir [372-374] og stekkur/aðhald af einhverju tagi [373].



Nr. 373

Jarðatalsnr. 40

Svæði Miðnesheiði

Bæjarnafn Stafnes

Skráningadagur 28.04.2014

Sveitafélag Sandgerði

Skráningamaður Ragnheiður Traustadóttir,
Ómar Smári Ármannsson

Sveitafélagsnr. 245

Hlutverk Stekkur

Hættumat Lítil hætta

Tegund Tóft

Hættuorsök Vegna framkvæmda

Flokkur Búsetuminjar

Ástand Vel greinanlegar fornleifar

Sérheiti Sauðhólar

Minjagildi Mikið

Annað Aðhald við kletta

Friðað Já

Leið

Breidd (m) 1,2

Vörðuvísir

Lengd (m) 2,4

Hleðslu umferð

Hæð (m) 0,60

Aldur Óviss

Örnefnaskrá

GPS N 6357900

Heimildarmaður

GPS V 2237837

Heimildir

Isnet Y 322209,60

Isnet N 389723,63

Lýsing

Stekkur eða aðhald sem hefur verið raskað af varnaliðinu. Stekkurinn/aðhaldið er sennilega frá sama tíma og tóftirnar [372] og [374]. Við Sauðhóla er að finna byrgi, veggir og steinahröngl [367-368-369-370-371-375-376-377-378-379-380-381-382]. Sama er að segja um þessi mannvirki og þau sem að framan eru nefnd. Þó eru þar þrjú mannvirki sem virðast miklu eldri, tvær tóftir [372-374] og stekkur/aðhald af einhverju tagi [373].



Nr. 374

Jarðatalsnr. 40

Svæði Miðnesheiði

Bæjarnafn Stafnes

Skráningadagur 28.04.2014

Sveitafélag Sandgerði

Skráningamaður Ragnheiður Traustadóttir,
Ómar Smári Ármannsson

Sveitafélagsnr. 245

Hlutverk Óþekkt

Hættumat Lítil hætta

Tegund Tóft

Hættuorsök Vegna framkvæmda

Flokkur Búsetuminjar

Ástand Illgreinanlegar fornleifar

Sérheiti Sauðhólar

Minjagildi Mikið

Annað Tóft við kletta

Friðað Já

Leið

Breidd (m) 1,2

Vörðuvísir

Lengd (m) 2,3

Hleðslu umferð

Hæð (m)

Aldur Óviss

Örnefnaskrá

GPS N 6357902

Heimildarmaður

GPS V 2237855

Heimildir

Isnet Y 322195,14

Isnet N 389728,18

Lýsing

Gróin ógreinileg tóft við Sauðhóla, tóftin er fyrir neðan klettana í skjóli. Gæti verið í notkun á sama tíma og tóft [372] og [373].

Við Sauðhóla er að finna byrgi, veggir og steinahröngl [367-368-369-370-371-375-376-377-378-379-380-381-382]. Sama er að segja um þessi mannvirki og þau sem að framan eru nefnd. Þó eru þar þrjú mannvirki sem virðast miklu eldri, tvær tóftir [372-374] og stekkur/aðhald af einhverju tagi [373].



Nr. 375

Jarðatalsnr. 40

Svæði Miðnesheiði

Bæjarnafn Stafnes

Skráningadagur 28.04.2014

Sveitafélag Sandgerði

Skráningamaður Ómar Smári Ármannsson,
Ragnheiður Traustadóttir

Sveitafélagsnr. 245

Hlutverk Skotbyrgi

Hættumat Lítil hætta

Tegund Hleðsla

Hættuorsök Vegna framkvæmda

Flokkur Herminjar

Ástand Vel greinanleg

Sérheiti Sauðhólar

Minjagildi Lítið

Annað Æfingarsvæði 3

Friðað

Leið

Breidd (m)

Vörðuvísir

Lengd (m)

Hleðslu umferð

Hæð (m) 0,9

Aldur 1942-2006

Örnefnaskrá

GPS N 6357903

Heimildarmaður

GPS V 3327850

Heimildir

Isnet Y 322199,32

Isnet N 389729,81

Lýsing

Fyrirhlesur á tveimur stöðum við klettana á Sauðhóli sem mynda ágæt skotbyrgi.

Við Sauðhóla er að finna byrgi, vegg og steinahröngl [367-368-369-370-371-375-376-377-378-379-380-381-382]. Sama er að segja um þessi mannvirki og þau sem að framan eru nefnd. Þó eru þar þrjú mannvirki sem virðast miklu eldri, tvær tóftir [372-374] og stekkur/aðhald af einhverju tagi [373].



Nr. 376

Jarðatalsnr. 40

Svæði Miðnesheiði

Bæjarnafn Stafnes

Skráningadagur 28.04.2014

Sveitafélag Sandgerði

Skráningamaður Ragnheiður Traustadóttir,
Ómar Smári Ármannsson

Sveitafélagsnr. 245

Hlutverk Skotbyrgi

Hættumat Lítil hætta

Tegund Hleðsla

Hættuorsök Vegna framkvæmda

Flokkur Herminjar

Ástand Vel greinanleg

Sérheiti Sauðhólar

Minjagildi Lítið

Annað Æfingarsvæði 3

Friðað

Leið

Breidd (m)

Vörðuvísir

Lengd (m) 2

Hleðslu umferð

Hæð (m) 0,30

Aldur 1942-2006

Örnefnaskrá

GPS N 6357922

Heimildarmaður

GPS V 2237847

Heimildir

Isnet Y 322203,79

Isnet N 389764,91

Lýsing

Einföld steinaröð við klettana frá varnarliðinu. Við Sauðhóla er að finna byrgi, vegg og steinahröngl [367-368-369-370-371-375-376-377-378-379-380-381-382]. Sama er að segja um þessi mannvirki og þau sem að framan eru nefnd. Þó eru þar þrjú mannvirki sem virðast miklu eldri, tvær tóftir [372-374] og stekkur/aðhald af einhverju tagi [373].



Nr. 377

Jarðatalsnr. 40

Svæði Miðnesheiði

Bæjarnafn Stafnes

Skráningadagur 28.04.2014

Sveitafélag Sandgerði

Skráningamaður Ómar Smári Ármannsson,
Ragnheiður Traustadóttir

Sveitafélagsnr. 245

Hlutverk Skotbyrgi

Hættumat Lítil hætta

Tegund Hleðsla

Hættuorsök Vegna framkvæmda

Flokkur Herminjar

Ástand Vel greinanleg

Sérheiti Sauðhólar

Minjagildi Lítið

Annað Æfingarsvæði 3

Friðað

Leið

Breidd (m)

Vörðuvísir

Lengd (m)

Hleðslu umferð

Hæð (m)

Aldur 1942-2006

Örnefnaskrá

GPS N 6357932

Heimildarmaður

GPS V 2237899

Heimildir

Isnet Y 322162,46

Isnet N 389785,9

Lýsing

Smá grjót hér og þar við klettana frá varnarliðinu. Við Sauðhóla er að finna byrgi, vegg og steinhröngl [367-368-369-370-371-375-376-377-378-379-380-381-382]. Sama er að segja um þessi mannvirki og þau sem að framan eru nefnd. Þó eru þar þrjú mannvirki sem virðast miklu eldri, tvær tóftir [372-374] og stekkur/aðhald af einhverju tagi [373].



Nr. 378

Jarðatalsnr. 40

Svæði Miðnesheiði

Bæjarnafn Stafnes

Skráningadagur 28.04.2014

Sveitafélag Sandgerði

Skráningamaður Ragnheiður Traustadóttir,
Ómar Smári Ármannsson

Sveitafélagsnr. 245

Hlutverk Skotbyrgi

Hættumat Lítil hætta

Tegund Hleðsla

Hættuorsök Vegna framkvæmda

Flokkur Herminjar

Ástand Vel greinanleg

Sérheiti Sauðhólar

Minjagildi Lítið

Annað Æfingarsvæði 3

Friðað

Leið

Breidd (m)

Vörðuvísir

Lengd (m) 1

Hleðslu umferð

Hæð (m) 0,40

Aldur 1942-2006

Örnefnaskrá

GPS N 6357925

Heimildarmaður

GPS V 2237898

Heimildir

Isnet Y 322162,52999

Isnet N 389772,87

Lýsing

Skotskjól við Sauðhól, smá fyrirhleðsla við klettana. Við Sauðhóla er að finna byrgi, vegg og steinahröngl [367-368-369-370-371-375-376-377-378-379-380-381-382]. Sama er að segja um þessi mannvirki og þau sem að framan eru nefnd. Þó eru þar þrjú mannvirki sem virðast miklu eldri, tvær tóftir [372-374] og stekkur/aðhald af einhverju tagi [373].



Nr. 379

Jarðatalsnr. 40

Svæði Miðnesheiði

Bæjarnafn Stafnes

Skráningadagur 28.04.2014

Sveitafélag Sandgerði

Skráningamaður Ómar Smári Ármannsson,
Ragnheiður Traustadóttir

Sveitafélagsnr. 245

Hlutverk Skotbyrgi

Hættumat Lítil hætta

Tegund Hleðsla

Hættuorsök Vegna framkvæmda

Flokkur Herminjar

Ástand Vel greinanleg

Sérheiti Sauðhólar

Minjagildi

Annað Æfingarsvæði 3

Friðað

Leið

Breidd (m)

Vörðuvísir

Lengd (m) 1,20

Hleðslu umferð

Hæð (m)

Aldur 1942-2006

Örnefnaskrá

GPS N 6357936

Heimildarmaður

GPS V 2237890

Heimildir

Isnet Y 322170,23

Isnet N 389792,9

Lýsing

Veggjarbrot.

Við Sauðhóla er að finna byrgi, veggj og steinahröngl [367-368-369-370-371-375-376-377-378-379-380-381-382]. Sama er að segja um þessi mannvirki og þau sem að framan eru nefnd. Þó eru þar þrjú mannvirki sem virðast miklu eldri, tvær tóftir [372-374] og stekkur/aðhald af einhverju tagi [373].



Nr. 380

Jarðatalsnr. 40

Svæði Miðnesheiði

Bæjarnafn Stafnes

Skráningadagur 28.04.2014

Sveitafélag Sandgerði

Skráningamaður Ragnheiður Traustadóttir,
Ómar Smári Ármannsson

Sveitafélagsnr. 245

Hlutverk Skotbyrgi

Hættumat Lítil hætta

Tegund Hleðsla

Hættuorsök Vegna framkvæmda

Flokkur Herminjar

Ástand Vel greinanleg

Sérheiti Sauðhólar

Minjagildi Lítið

Annað Æfingarsvæði 3

Friðað

Leið

Breidd (m)

Vörðuvísir

Lengd (m) 1,8

Hleðslu umferð

Hæð (m) 0,60

Aldur 1942-2006

Örnefnaskrá

GPS N 6357944

Heimildarmaður

GPS V 2237882

Heimildir

Isnet Y 322177,61

Isnet N 389807,36

Lýsing

Smá steinar í hrúgu og veggjabrot sem mynda skotskjól við klettana.

Skotskjól við Sauðhól, fyrirhleðsla við klettana sem mynda smá skjól. Steinum verið hrúgað upp.

Við Sauðhóla er að finna byrgi, veggi og steinahröngl [367-368-369-370-371-375-376-377-378-379-380-381-382]. Sama er að segja um þessi mannvirki og þau sem að framan eru nefnd. Þó eru þar þrjú mannvirki sem virðast miklu eldri, tvær tóftir [372-374] og stekkur/aðhald af einhverju tagi [373].



Nr. 381

Jarðatalsnr. 40

Svæði Miðnesheiði

Bæjarnafn Stafnes

Skráningadagur 28.04.2014

Sveitafélag Sandgerði

Skráningamaður Ómar Smári Ármannsson,
Ragnheiður Traustadóttir

Sveitafélagsnr. 245

Hlutverk Skotbyrgi

Hættumat Lítil hætta

Tegund Hleðsla

Hættuorsök Vegna framkvæmda

Flokkur Herminjar

Ástand Vel greinanleg

Sérheiti Sauðhólar

Minjagildi Lítið

Annað Æfingarsvæði 3

Friðað

Leið

Breidd (m)

Vörðuvísir

Lengd (m) 1,8

Hleðslu umferð

Hæð (m) 0,30

Aldur 1942-2006

Örnefnaskrá

GPS N 6357945

Heimildarmaður

GPS V 2237863

Heimildir

Isnet Y 322193,19999

Isnet N 389808,32999

Lýsing

Skotskjól við Sauðhóll, hlaðið eða hrúgað upp á tvo vegu við klettana til að mynda skjól.

Við Sauðhóla er að finna byrgi, vegg og steinahröngl [367-368-369-370-371-375-376-377-378-379-380-381-382]. Sama er að segja um þessi mannvirki og þau sem að framan eru nefnd. Þó eru þar þrjú mannvirki sem virðast miklu eldri, tvær tóftir [372-374] og stekkur/aðhald af einhverju tagi [373].



Nr. 382

Jarðatalsnr. 40

Svæði Miðnesheiði

Bæjarnafn Stafnes

Skráningadagur 28.04.2014

Sveitafélag Sandgerði

Skráningamaður Ragnheiður Traustadóttir,
Ómar Smári Ármannsson

Sveitafélagsnr. 245

Hlutverk Skotbyrgi

Hættumat Lítil hætta

Tegund Hleðsla

Hættuorsök Vegna framkvæmda

Flokkur Herminjar

Ástand Vel greinanleg

Sérheiti Sauðhólar

Minjagildi Lítið

Annað Æfingarsvæði 3

Friðað

Leið

Breidd (m)

Vörðuvísir

Lengd (m) 1,8

Hleðslu umferð

Hæð (m) 0,45

Aldur 1942-2006

Örnefnaskrá

GPS N 6357975

Heimildarmaður

GPS V 2237896

Heimildir

Isnet Y 322169,5

Isnet N 389865,51

Lýsing

Skotskjól á Sauðhóll, bogadregin hlaðin eða hrúgað upp veggur til að mynda smá skjól við klettana. Við Sauðhóla er að finna byrgi, veggi og steinahröngl [367-368-369-370-371-375-376-377-378-379-380-381-382]. Sama er að segja um þessi mannvirki og þau sem að framan eru nefnd. Þó eru þar þrjú mannvirki sem virðast miklu eldri, tvær tóftir [372-374] og stekkur/aðhald af einhverju tagi [373].



Nr. 383

Jarðatalsnr. 40

Svæði Miðnesheiði

Bæjarnafn Stafnes

Skráningadagur 28.04.2014

Sveitafélag Sandgerði

Skráningamaður Ómar Smári Ármannsson,
Ragnheiður Traustadóttir

Sveitafélagsnr. 245

Hlutverk Herminjar

Hættumat Lítil hætta

Tegund Hleðsla

Hættuorsök Vegna framkvæmda

Flokkur Herminjar

Ástand Vel greinanlegar

Sérheiti Camp Harrison

Minjagildi Mikið

Annað Arinn

Friðað

Leið

Breidd (m) 0,3

Vörðuvísir

Lengd (m) 1,4

Hleðslu umferð

Hæð (m) 2,6

Aldur 1942-1945

Örnefnaskrá

GPS N 6357843

Heimildarmaður

GPS V 2236859

Heimildir Friðpór Eydal, 2007, bls. 76.

Isnet Y 323000,88

Isnet N 389572,15

Lýsing

Arinn stendur einn eftir sem minnismerki um Camp Harrison, ennþá sjást leifar af húsgrunninum. Innan girðingar er að finna leifar af hverfinu Harrison en það var skammt sunnan við Meeksflugvöllinn. „Hverfið hýsti fótgönguliða og stórskotaliðsflokk en varð síðar aðsetur loftvarnarbyssusveitar út stríðið ásamt ratsjástöð frá sumrinu 1944. Flugvélabensín var geymt í tunnum á víðavangi í nágrenni hverfisins. Í hverfinu voru 64 braggar í stríðslok en það hét eftir hermanni sem fórst með USS Mallory.“



Nr. 384

Jarðatalsnr. 40

Svæði Miðnesheiði

Bæjarnafn Stafnes

Skráningadagur 28.04.2014

Sveitafélag Sandgerði

Skráningamaður Ómar Smári Ármannsson,
Ragnheiður Traustadóttir

Sveitafélagsnr. 245

Hlutverk Leið

Hættumat Lítil hætta

Tegund Gata

Hættuorsök Vegna framkvæmda

Flokkur Samgönguminjar

Ástand Vel greinanleg

Sérheiti Camp Harrison

Minjagildi Mikið

Annað Camp Harrison gata

Friðað

Leið

Breidd (m) 3

Vörðuvísir

Lengd (m)

Hleðslu umferð

Hæð (m)

Aldur 1942-1945

Örnefnaskrá

GPS N 6357837

Heimildarmaður

GPS V 2236831

Heimildir Friðþór Eydal, 2007, bls. 76.

Isnet Y 323023,07

Isnet N 389559,72

Lýsing

Gata sem liggur í gegnum hverfið. Innan girðingar er að finna leifar af hverfinu Harrison en það var skammt sunnan við Meeksflugvöllinn. „Hverfið hósti fótgönguliða og stórskotaliðsflokk en varð síðar aðsetur loftvarnarbyssusveitar út stríðið ásamt ratsjárstöð frá sumrinu 1944. Flugvélabensín var geymt í tunnum á víðavangi í nágrenni hverfisins. Í hverfinu voru 64 bragar í stríðslok en það hét eftir hermanni sem fórst með USS Mallory.“



Nr. 385

Jarðatalsnr. 40

Svæði Miðnesheiði

Bæjarnafn Stafnes

Skráningadagur 28.04.2014

Sveitafélag Sandgerði

Skráningamaður Ragnheiður Traustadóttir,
Ómar Smári Ármannsson

Sveitafélagsnr. 245

Hlutverk Byrgi

Hættumat Lítil hætta

Tegund Hleðsla

Hættuorsök Vegna framkvæmda

Flokkur Herminjar

Ástand Vel greinanleg

Sérheiti Camp Harrison

Minjagildi Mikið

Annað Camp Harrison stjórnstöð?

Friðað

Leið

Breidd (m) 0,45

Vörðuvísir

Lengd (m)

Hleðslu umferð

Hæð (m) 0,90

Aldur 1942-1945

Örnefnaskrá

GPS N 6357759

Heimildarmaður

GPS V 2236730

Heimildir Friðþór Eydal, 2007, bls. 76.

Isnet Y 323097,14

Isnet N 389410,31

Lýsing

Ágætlega hlaðið byrgi eða grunnur af einhvers konar húsi gæti hafa verið stjórnstöð. Innan girðingar er að finna leifar af hverfinu Harrisson en það var skammt sunnan við Meeksflugvöllinn. „Hverfið hýsti fótgönguliða og stórskotaliðsflokk en varð síðar aðsetur loftvarnarbyssusveitar út stríðið ásamt ratsjárstöð frá sumrinu 1944. Flugvélabensín var geymt í tunnum á víðavangi í nágrenni hverfisins. Í hverfinu voru 64 braggar í stríðslok en það hét eftir hermanni sem fórst með USS Mallory.“



Nr. 386

Jarðatalsnr. 40

Svæði Miðnesheiði

Bæjarnafn Stafnes

Skráningadagur 28.04.2014

Sveitafélag Sandgerði

Skráningamaður Ómar Smári Ármannsson,
Ragnheiður Traustadóttir

Sveitafélagsnr. 245

Hlutverk Húsgrunnur

Hættumat Lítil hætta

Tegund Hleðsla

Hættuorsök Vegna framkvæmda

Flokkur Herminjar

Ástand Vel greinanlegar

Sérheiti Camp Harrison

Minjagildi Mikið

Annað Braggagrunnar

Friðað

Leið

Breidd (m)

Vörðuvísir

Lengd (m)

Hleðslu umferð

Hæð (m)

Aldur 1942-1945

Örnefnaskrá

GPS N 6357809

Heimildarmaður

GPS V 2236788

Heimildir Friðþór Eydal, 2007, bls. 76.

Isnet Y 323055,16

Isnet N 389505,76

Lýsing

Leifar af minnsta kosti fjórum grunnum og hleðslum eftir bragga. Á þessu Innan girðingar er að finna leifar af hverfinu Harrison en það var skammt sunnan við Meeksflugvöllinn. „Hverfið hýsti fótgönguliða og stórskotaliðsflokk en varð síðar aðsetur loftvarnarbyssusveitar út stríðið ásamt ratsjárstöð frá sumrinu 1944. Flugvélabensín var geymt í tunnum á víðavangi í nágrenni hverfisins. Í hverfinu voru 64 braggar í stríðslok en það hét eftir hermanni sem fórst með USS Mallory.“



Nr. 387

Jarðatalsnr.

Svæði

Miðnesheiði

Bæjarnafn Leiran

Skráningadagur

04.05.2014

Sveitafélag Garður

Skráningamaður

Ragnheiður Traustadóttir,
Ómar Smári Ármannsson

Sveitafélagsnr. 250

Hlutverk Húsgrunnur

Hættumat

Lítil hætta

Tegund Steinsteypa

Hættuorsök

Vegna framkvæmda

Flokkur Herminjar

Ástand

Vel greinanleg

Sérheiti Camp Goodrich

Minjagildi

Annað Braggagrunnur

Friðað

Leið

Breidd (m)

Vörðuvísir

Lengd (m)

Hleðslu umferð

Hæð (m)

Aldur 1942-1945

Örnefnaskrá

GPS N 6400217

Heimildarmaður

GPS V 2236566

Heimildir

Friðþór Eydal, 2007, bls. 75.

Isnet Y 323482,52999

Isnet N 393962,9

Lýsing

Steyptur grunnur af mannvirki frá hernum. Hlutverk óþekkt. Austan við Leifsstöð, báðum megin við Reykjanesbrautina, er að finna leifar af hverfinu Goodrich en þar voru reistir fimmtán braggar sem hýstu loftvarnarflokk. Hverfið hét eftir Goodrich lautinanti í 50. orrustuflugsveitinni sem fórst með USS Mallory.



Nr. 388

Jarðatalsnr.

Svæði

Miðnesheiði

Bæjarnafn Leiran

Skráningadagur

04.05.2014

Sveitafélag Garður

Skráningamaður

Ómar Smári Ármannsson,
Ragnheiður Traustadóttir

Sveitafélagsnr. 250

Hlutverk Samgöngubót

Hættumat Lítil hætta

Tegund Varða

Hættuorsök Vegna framkvæmda

Flokkur Samgönguminjar

Ástand Fallin

Sérheiti

Minjagildi Talsvert

Annað Varða við leið

Friðað Já

Leið Hvalsnesvegur/Melabergsgötur [300]

Breidd (m) 1

Vörðuvísir

Lengd (m)

Hleðslu umferð

Hæð (m) 0,3

Aldur 1850-1910

Örnefnaskrá

GPS N 6400218

Heimildarmaður

GPS V 2236592

Heimildir

Isnet Y 323470,42

Isnet N 393965,46

Lýsing

Fallin varða sunnan við reiðleiðina-vagnveginn.

Við Hvalsnesleiðina/Melabergsgötur austan við varnargirðinguna er að finna 10 fallnar og hálfallnar vörður [388-389-392-394- 396-397-420-421-422-426].



Nr. 389

Jarðatalsnr.

Svæði Miðnesheiði

Bæjarnafn Leiran

Skráningadagur 04.05.2014

Sveitafélag Garður

Skráningamaður Ragnheiður Traustadóttir,
Ómar Smári Ármannsson

Sveitafélagsnr. 250

Hlutverk Samgöngubót

Hættumat Lítil hætta

Tegund Varða

Hættuorsök

Flokkur Samgönguminjar

Ástand Fallin

Sérheiti

Minjagildi Lítið

Annað Varða við leið

Friðað Já

Leið Hvalsnesvegur/Melabergsgötur [300]

Breidd (m) Vörðuvísir Lengd (m) Hleðslu umferð Hæð (m)

Aldur 1850-1910

Örnefnaskrá

GPS N 6400216

Heimildarmaður

GPS V 2236608

Heimildir

Isnet Y 323457,18

Isnet N 393962,49

Lýsing

Varða á miðri leiðinni hefur verið rudd niður á götuna, en svæðið er raskað frá stríðsárunum.

Við Hvalsnesleiðina/Melabergsgötur austan við varnargirðinguna er að finna 10 fallnar og hálfvallnar vörður [388-389-392-394- 396-397-420-421-422-426].



Nr. 390

Jarðatalsnr.

Svæði

Miðnesheiði

Bæjarnafn Leiran

Skráningadagur

04.05.2014

Sveitafélag Garður

Skráningamaður

Ómar Smári Ármannsson,
Ragnheiður Traustadóttir

Sveitafélagsnr. 250

Hlutverk Skjól

Hættumat Lítlill hætta

Tegund Tóft

Hættuorsök Vegna framkvæmda

Flokkur Herminjar ?

Ástand Vel greinanlegar fornleifar

Sérheiti

Minjagildi

Annað Skjól

Friðað

Já

Leið

Breidd (m) 1,4

Vörðuvísir

Lengd (m) 2,8

Hleðslu umferð

Hæð (m) 0,4

Aldur Óviss

Örnefnaskrá

GPS N 6400165

Heimildarmaður

GPS V 2236867

Heimildir

Isnet Y 323240,90999

Isnet N 393879,95

Lýsing

Skjól, óvíst hvort gamalt eða frá hernum. Tóftin er nokkuð mosavaxin og því líklegra að um fornleifar sé að ræða.



Nr. 391

Jarðatalsnr.

Svæði Miðnesheiði

Bæjarnafn Leiran

Skráningadagur 04.05.2014

Sveitafélag Garður

Skráningamaður Ragnheiður Traustadóttir,
Ómar Smári Ármannsson

Sveitafélagsnr. 250

Hlutverk Húsgrunnur

Hættumat Lítil hætta

Tegund Tóft

Hættuorsök Vegna framkvæmda

Flokkur Herminjar

Ástand Vel greinanleg

Sérheiti Camp Goodrich

Minjagildi Lítið

Annað Braggagrunnur?

Friðað Leið Breidd (m) Vörðuvísir Lengd (m) Hleðslu umferð Hæð (m)

Aldur 1942-1945

Örnefnaskrá

GPS N 6400148

Heimildarmaður

GPS V 2236909

Heimildir Friðþór Eydal, 2007, bls. 75.

Isnet Y 323204,90999

Isnet N 393850,37

Lýsing

Sennilega grunnur af bragga en gæti þó verið verið eftir eitthvað annað mannvirki frá hernum er ekki eins reglulegt og aðrir grunnar þar sem braggar hafa staðið.

Austan við Leifsstöð, báðum megin við Reykjanesbrautina, er að finna leifar af hverfinu Goodrich en þar voru reistir fimmtán braggar sem hýstu loftvarnarflokk. Hverfið hét eftir Goodrich lautinanti í 50. orrustuflugsvæitinni sem fórst með USS Mallory.



Nr. 392

Jarðatalsnr.

Svæði Miðnesheiði

Bæjarnafn Leiran

Skráningadagur 04.05.2014

Sveitafélag Garður

Skráningamaður Ómar Smári Ármannsson,
Ragnheiður Traustadóttir

Sveitafélagsnr. 250

Hlutverk Samgöngubót

Hættumat Lítil hætta

Tegund Varða

Hættuorsök Vegna framkvæmda

Flokkur Samgönguminjar

Ástand Fallin

Sérheiti

Minjagildi Talsvert

Annað Varða við leið

Friðað Já

Leið Hvalsnesvegur/Melabergsgötur [300]

Breidd (m) 0,9

Vörðuvísir Lengd (m) Hleðslu umferð

Hæð (m) 0,4

Aldur Óviss

Örnefnaskrá

GPS N 6400142

Heimildarmaður

GPS V 2236989

Heimildir

Isnet Y 323139,13

Isnet N 393842,97

Lýsing

Fallin varða norðan við reiðleiðina/vagnveginn.

Við Hvalsnesleiðina/Melabergsgötur austan við varnargirðinguna er að finna 10 fallnar og hálfallnar vörður [388-389-392-394- 396-397-420-421-422-426].



Nr. 393

Jarðatalsnr.

Svæði

Miðnesheiði

Bæjarnafn Leiran

Skráningadagur

04.05.2014

Sveitafélag Garður

Skráningamaður

Ragnheiður Traustadóttir,
Ómar Smári Ármannsson

Sveitafélagsnr. 250

Hlutverk Húsgrunnur

Hættumat

Lítill hætta

Tegund Dæld

Hættuorsök

Vegna framkvæmda

Flokkur Herminjar

Ástand

Vel greinanleg

Sérheiti Camp Goodrich

Minjagildi

Annað Braggagrunnur?

Friðað

Leið

Breidd (m)

Vörðuvísir

Lengd (m)

Hleðslu umferð

Hæð (m)

Aldur 1942-1945

Örnefnaskrá

GPS N 6400139

Heimildarmaður

GPS V 2236983

Heimildir

Friðþór Eydal, 2007, bls. 75.

Isnet Y 323143,7

Isnet N 393837,12

Lýsing

Sennilega grunnur af bragga gæti þó hafa verið eitthvað annað mannvirki frá hernum. Austan við Leifsstöð, báðum megin við Reykjanesbrautina, er að finna leifar af hverfinu Goodrich en þar voru reistir fimmtán braggar sem hýstu loftvarnarflokk. Hverfið hét eftir Goodrich lautinanti í 50. orrustuflugsveitinni sem fórst með USS Mallory.



Nr. 394

Jarðatalsnr.

Svæði Miðnesheiði

Bæjarnafn Leiran

Skráningadagur 04.05.2014

Sveitafélag Garður

Skráningamaður Ómar Smári Ármannsson,
Ragnheiður Traustadóttir

Sveitafélagsnr. 250

Hlutverk Samgöngubót

Hættumat Lítil hætta

Tegund Varða

Hættuorsök Vegna framkvæmda

Flokkur Samgönguminjar

Ástand Fallin

Sérheiti

Minjagildi Talsvert

Annað Varða við leið

Friðað Já

Leið Hvalsnesvegur/Melabergsgötur [300]

Breidd (m) 0,9

Vörðuvísir Lengd (m) Hleðslu umferð

Hæð (m) 0,3

Aldur Óviss

Örnefnaskrá

GPS N 6400135

Heimildarmaður

GPS V 2237063

Heimildir

Isnet Y 323078,14

Isnet N 393833,43

Lýsing

Hálffallin, mosavaxin varða sunnan við reiðleiðina/vagnveginn.

Við Hvalsnesleiðina/Melabergsgötur austan við varnargirðinguna er að finna 10 fallnar og hálffallnar vörður [388-389-392-394- 396-397-420-421-422-426].



Nr. 395

Jarðatalsnr.

Svæði Miðnesheiði

Bæjarnafn Leiran

Skráningadagur 04.05.2014

Sveitafélag Garður

Skráningamaður Ragnheiður Traustadóttir,
Ómar Smári Ármannsson

Sveitafélagsnr. 250

Hlutverk Húsgrunnur

Hættumat Lítil hætta

Tegund Dæld

Hættuorsök Vegna framkvæmda

Flokkur Herminjar

Ástand Vel greinanleg

Sérheiti Camp Goodrich

Minjagildi

Annað Braggagrunnur

Friðað

Leið

Breidd (m) 6,0

Vörðuvísir

Lengd (m) 14,0

Hleðslu umferð

Hæð (m)

Aldur 1942-1945

Örnefnaskrá

GPS N 6400130

Heimildarmaður

GPS V 2237091

Heimildir Friðþór Eydal, 2007, bls. 75.

Isnet Y 323054,81

Isnet N 393825,46

Lýsing

Sennilega grunnur af bragga. Austan við Leifsstöð, báðum megin við Reykjanesbrautina, er að finna leifar af hverfinu Goodrich en þar voru reistir fimmtán braggar sem hýstu loftvarnarflokk. Hverfið hét eftir Goodrich lautananti í 50. orrustuflugsveitinni sem fórst með USS Mallory.



Nr. 396

Jarðatalsnr.

Svæði

Miðnesheiði

Bæjarnafn Leiran

Skráningadagur

04.05.2014

Sveitafélag Garður

Skráningamaður

Ómar Smári Ármannsson,
Ragnheiður Traustadóttir

Sveitafélagsnr. 250

Hlutverk Samgöngubót

Hættumat Lítil hætta

Tegund Varða

Hættuorsök Vegna framkvæmda

Flokkur Samgönguminjar

Ástand Hálfallin

Sérheiti

Minjagildi Talsvert

Annað Varða við leið

Friðað Já

Leið Hvalsnesvegur/Melabergsgötur [300]

Breidd (m) 1,10

Vörðuvísir

Lengd (m)

Hleðslu umferð

Hæð (m) 0,4

Aldur Óviss

Örnefnaskrá

GPS N 6400130

Heimildarmaður

GPS V 2237211

Heimildir

Isnet Y 322957,11

Isnet N 393831,06

Lýsing

Hálfallin varða sunnan við reiðleiðina/vagnveginn.

Við Hvalsnesleiðina/Melabergsgötur austan við varnargirðinguna er að finna 10 fallnar og hálfallnar vörður [388-389-392-394-396-397-420-421-422-426].



Nr. 397

Jarðatalsnr.

Svæði

Miðnesheiði

Bæjarnafn Leiran

Skráningadagur

04.05.2014

Sveitafélag Garður

Skráningamaður

Ragnheiður Traustadóttir,
Ómar Smári Ármannsson

Sveitafélagsnr. 250

Hlutverk Samgöngubót

Hættumat Mikil hætta

Tegund Varða

Hættuorsök Vegna framkvæmda

Flokkur Samgönguminjar

Ástand Hálfallin

Sérheiti

Minjagildi Talsvert

Annað Varða við leið

Friðað Já

Leið Hvalsnesvegur/Melabergsgötur [300]

Breidd (m) 1

Vörðuvísir

Lengd (m)

Hleðslu umferð 4 umferðir

Hæð (m) 1,20

Aldur Óviss

Örnefnaskrá

GPS N 6400144

Heimildarmaður

GPS V 2237221

Heimildir

Isnet Y 322950,45999

Isnet N 393857,5

Lýsing

Hálfallin, mosavaxin varða norðan við
reiðleiðina/vagnveginn.

Við Hvalsnesleiðina/Melabergsgötur austan við
varnargirðinguna er að finna 10 fallnar og hálfallnar vörður
[388-389-392-394- 396-397-420-421-422-426].



Nr. 398

Jarðatalsnr.

Svæði Miðnesheiði

Bæjarnafn Leiran

Skráningadagur 04.05.2014

Sveitafélag Garður

Skráningamaður Ómar Smári Ármannsson,
Ragnheiður Traustadóttir

Sveitafélagsnr. 250

Hlutverk Braggi

Hættumat Lítil hætta

Tegund Dæld

Hættuorsök Vegna framkvæmda

Flokkur Herminjar

Ástand Vel greinanlegar

Sérheiti Camp Goodrich

Minjagildi

Annað Grunnur af bragga

Friðað Leið

Breidd (m) 8,0

Vörðuvísir

Lengd (m) 10.0

Hleðslu umferð Hæð (m)

Aldur 1942-1945

Örnefnaskrá

GPS N 6400149

Heimildarmaður

GPS V 2237224

Heimildir Friðpór Eydal, 2007, bls. 75.

Isnet Y 322948,55

Isnet N 393866,92

Lýsing

Sennilega staðið hér braggi en búið er að raska svæðinu með jarðýtu. Austan við Leifsstöð, báðum megin við Reykjanesbrautina, er að finna leifar af hverfinu Goodrich en þar voru reistir fimmtán braggar sem hýstu loftvarnarflokk. Hverfið hét eftir Goodrich lautinanti í 50. orrustuflugsvæitinum sem fórst með USS Mallory.



Nr. 420

Jarðatalsnr.

Svæði

Miðnesheiði

Bæjarnafn Leiran

Skráningadagur

04.05.2014

Sveitafélag Garður

Skráningamaður

Ómar Smári Ármannsson,
Ragnheiður Traustadóttir

Sveitafélagsnr. 250

Hlutverk Samgöngubót

Hættumat Mikil hætta

Tegund Varða

Hættuorsök Vegna framkvæmda

Flokkur Samgönguminjar

Ástand Fallin

Sérheiti

Minjagildi Talsvert

Annað Varða við leið

Friðað Já

Leið Hvalsnesvegur/Melabergsgötur [300]

Breidd (m) 0,8

Vörðuvísir

Lengd (m)

Hleðslu umferð

Hæð (m) 0,2

Aldur Óviss

Örnefnaskrá

GPS N 6400117

Heimildarmaður

GPS V 2237325

Heimildir

Isnet Y 322862,90999

Isnet N 393812,27

Lýsing

Fallin mosagróin varða sunnan við reiðleiðina-vagnveginn.

Við Hvalsnesleiðina/Melabergsgötur austan við varnargirðinguna er að finna 10 fallnar og hálfallnar vörður [388-389-392-394- 396-397-420-421-422-426].



Nr. 421

Jarðatalsnr.

Svæði

Miðnesheiði

Bæjarnafn Leiran

Skráningadagur

04.05.2014

Sveitafélag Garður

Skráningamaður

Ragnheiður Traustadóttir,
Ómar Smári Ármannsson

Sveitafélagsnr. 250

Hlutverk Samgöngubót

Hættumat Lítil hætta

Tegund Varða

Hættuorsök Vegna framkvæmda

Flokkur Samgönguminjar

Ástand Fallin

Sérheiti

Minjagildi Talsvert

Annað Varða við leið

Friðað Já

Leið Hvalsnesvegur/Melabergsgötur [300]

Breidd (m)

Vörðuvísir

Lengd (m)

Hleðslu umferð

Hæð (m)

Aldur Óviss

Örnefnaskrá

GPS N 6400098

Heimildarmaður

GPS V 2237410

Heimildir

Isnet Y 322791,68

Isnet N 393781

Lýsing

Varðan hefur verið rutt niður á reiðleiðina-vagnveginn.

Við Hvalsnesleiðina/Melabergsgötur austan við varnargirðinguna er að finna 10 fallnar og hálfallnar vörður [388-389-392-394- 396-397-420-421-422-426].



Nr. 422

Jarðatalsnr.

Svæði Miðnesheiði

Bæjarnafn Leiran

Skráningadagur 04.05.2014

Sveitafélag Garður

Skráningamaður Ómar Smári Ármannsson,
Ragnheiður Traustadóttir

Sveitafélagsnr. 250

Hlutverk Samgöngubót

Hættumat Lítil hætta

Tegund Varða

Hættuorsök Vegna framkvæmda

Flokkur Samgönguminjar

Ástand Fallin

Sérheiti

Minjagildi Talsvert

Annað Varða við leið

Friðað Já

Leið Hvalsnesvegur/Melabergsgötur [300]

Breidd (m) 0,9

Vörðuvísir

Lengd (m)

Hleðslu umferð

Hæð (m) 0,3

Aldur Óviss

Örnefnaskrá

GPS N 6400045

Heimildarmaður

GPS V 2237806

Heimildir

Isnet Y 322463,61

Isnet N 393701,2

Lýsing

Fallin mosavaxin varða sunnan við reiðleiðina/vagnveginn.

Við Hvalsnesleiðina/Melabergsgötur austan við varnargirðinguna er að finna 10 fallnar og hálfallnar vörður [388-389-392-394- 396-397-420-421-422-426].



Nr. 423

Jarðatalsnr.

Svæði

Miðnesheiði

Bæjarnafn Leiran

Skráningadagur

04.05.2014

Sveitafélag Garður

Skráningamaður

Ragnheiður Traustadóttir,
Ómar Smári Ármannsson

Sveitafélagsnr. 250

Hlutverk Byrgi

Hættumat

Lítlí hætta

Tegund Hleðsla

Hættuorsök

Vegna framkvæmdar

Flokkur Nytjar

Ástand

Vel greinanlegar fornleifar

Sérheiti

Minjagildi

Mikið

Annað Refaskyttubyrgi

Friðað

Já

Leið

Breidd (m)

1,10

Vörðuvísir

Lengd (m)

1,7

Hleðslu umferð

Hæð (m)

0,4

Aldur Óviss

Örnefnaskrá

GPS N 6400139

Heimildarmaður

GPS V 2237897

Heimildir

Isnet Y 322388,88

Isnet N 393694,32999

Lýsing

Byrgi sennilega fyrir refaskyttur, það er sunnan við reiðleiðina/vagnveginn og rétt utan við austurgirðinguna. Það er um 65 m austan við byrgi [425].



Nr. 424

Jarðatalsnr.

Svæði

Miðnesheiði

Bæjarnafn Leiran

Skráningadagur

04.05.2014

Sveitafélag Garður

Skráningamaður

Ómar Smári Ármannsson,
Ragnheiður Traustadóttir

Sveitafélagsnr. 250

Hlutverk Samgöngubót

Hættumat

Tegund Varða

Hættuorsök

Flokkur Samgönguminjar

Ástand

Heilleg

Sérheiti

Minjagildi

Annað Varða nútíma

Friðað

Leið

Breidd (m)

Vörðuvísir

Lengd (m)

Hleðslu umferð

Hæð (m)

Aldur

Örnefnaskrá

GPS N 6400011

Heimildarmaður

GPS V 2237956

Heimildir

Isnet Y 322337,84999

Isnet N 393645,15

Lýsing

Nýlega varða, hlaðin sem gluggavarða rétt hjá austur girðingunni.



Nr. 425

Jarðatalsnr.

Svæði

Miðnesheiði

Bæjarnafn Leiran

Skráningadagur

04.05.2014

Sveitafélag Garður

Skráningamaður

Ragnheiður Traustadóttir,
Ómar Smári Ármannsson

Sveitafélagsnr. 250

Hlutverk Byrgi

Hættumat

Tegund Tóft

Hættuorsök

Flokkur Nytjar

Ástand

Vel greinanlegar fornleifar

Sérheiti

Minjagildi

Mikið

Annað Refaskyttubyrgi

Friðað

Já

Leið

Breidd (m)

1,2

Vörðuvísir

Lengd (m)

1,10

Hleðslu umferð

Hæð (m)

1,5

Aldur Óviss

Örnefnaskrá

GPS N 6400017

Heimildarmaður

GPS V 2237958

Heimildir

Isnet Y 322336,86

Isnet N 393656,37

Lýsing

Sennilega skotbyrgi fyrir refaskyttur. Sporöskjulaga og vel gróið. Byrgið er fyrir utan austurgirðinguna.



Nr. 426

Jarðatalsnr.

Svæði

Miðnesheiði

Bæjarnafn Leiran

Skráningadagur

04.05.2014

Sveitafélag Garður

Skráningamaður

Ómar Smári Ármannsson,
Ragnheiður Traustadóttir

Sveitafélagsnr. 250

Hlutverk Samgöngubót

Hættumat Lítil hætta

Tegund Varða

Hættuorsök Vegna framkvæmda

Flokkur Samgönguminjar

Ástand Fallin

Sérheiti

Minjagildi Talsvert

Annað Varða við leið

Friðað Já

Leið Hvalsnesvegur/Melabergsgötur [300]

Breidd (m) 0

Vörðuvísir

Lengd (m)

Hleðslu umferð

Hæð (m) 0,2

Aldur Óviss

Örnefnaskrá

GPS N 6400059

Heimildarmaður

GPS V 2237729

Heimildir

Isnet Y 322527,8

Isnet N 393723,56

Lýsing

Fallin mosavaxin varða, töluvert norðan við reiðleiðina/vagnveginn.

Við Hvalsnesleiðina/Melabergsgötur austan við varnargirðinguna er að finna 10 fallnar og hálfvallnar vörður [388-389-392-394- 396-397-420-421-422-426].



Nr. 427

Jarðatalsnr.

Svæði

Miðnesheiði

Bæjarnafn Leiran

Skráningadagur

04.05.2014

Sveitafélag Garður

Skráningamaður

Ragnheiður Traustadóttir,
Ómar Smári Ármannsson

Sveitafélagsnr. 250

Hlutverk Fjárborg

Hættumat

Lítil hætta

Tegund Hleðsla

Hættuorsök

Vegna framkvæmda

Flokkur Búsetuminjar

Ástand

Greinanlegar fornleifar

Sérheiti Leiruborg

Minjagildi

Mikið

Annað Leiruborg

Friðað

Já

Leið

Breidd (m)

5,4

Vörðuvísir

Lengd (m)

0

Hleðslu umferð

Hæð (m)

0,40

Aldur 1500-1900

Örnefnaskrá

GPS N 6400062

Heimildarmaður

GPS V 2237190

Heimildir

Isnet Y 322966,98

Isnet N 393703,94

Lýsing

Leiruborg er fjárborg austan Leifsstöðvar. Neðsta hleðslugrjótið stendur ennþá. Henni hefur verið raskað á hernámsárunum grjótið verið tekið úr henni nema neðsta röðin.



Nr. 428

Jarðatalsnr.

Svæði

Miðnesheiði

Bæjarnafn Leiran

Skráningadagur

04.05.2014

Sveitafélag Garður

Skráningamaður

Ómar Smári Ármannsson,
Ragnheiður Traustadóttir

Sveitafélagsnr. 250

Hlutverk Húsgrunnur

Hættumat

Lítill hætta

Tegund Dæld

Hættuorsök

Vegna framkvæmda

Flokkur Herminjar

Ástand

Vel greinanleg

Sérheiti Camp Goodrich

Minjagildi

Annað Braggagrunnur

Friðað

Leið

Breidd (m)

Vörðuvísir

Lengd (m)

Hleðslu umferð

Hæð (m)

Aldur 1942-1945

Örnefnaskrá

GPS N 6400082

Heimildarmaður

GPS V 2237109

Heimildir

Isnet Y 323035,06

Friðþór Eydal, 2007, bls. 75.

Isnet N 393737,25999

Lýsing

Grunnur sennilega af bragga. Austan við Leifsstöð, báðum megin við Reykjanesbrautina, er að finna leifar af hverfinu Goodrich en þar voru reistir fimmtán braggar sem hýstu loftvarnarflokk. Hverfið hét eftir Goodrich lautananti í 50. orrustuflugsveitinni sem fórst með USS Mallory.



Nr. 429

Jarðatalsnr.

Svæði Miðnesheiði

Bæjarnafn Leiran

Skráningadagur 04.05.2014

Sveitafélag Garður

Skráningamaður Ragnheiður Traustadóttir,
Ómar Smári Ármannsson

Sveitafélagsnr. 250

Hlutverk Húsgrunnur

Hættumat Lítil hætta

Tegund Hús

Hættuorsök Vegna framkvæmda

Flokkur Herminjar

Ástand Vel greinanlegar

Sérheiti Camp Goodrich

Minjagildi Mikið

Annað Kjallari

Friðað

Leið

Breidd (m)

Vörðuvísir

Lengd (m)

Hleðslu umferð

Hæð (m)

Aldur 1942-1945

Örnefnaskrá

GPS N 6400087

Heimildarmaður

GPS V 2237111

Heimildir Friðþór Eydal, 2007, bls. 75.

Isnet Y 323033,95999

Isnet N 393746,63

Lýsing

Vel varðveittur kjallari af húsið sem stendur sunnan við Reykjanesbrautina. Austan við Leifsstöð, báðum megin við Reykjanesbrautina, er að finna leifar af hverfinu Goodrich en þar voru reistir fimmtán braggar sem hýstu loftvarnarflokk. Hverfið hét eftir Goodrich lautinanti í 50. orrustuflugsveitinni sem fórst með USS Mallory.



Nr. 430

Jarðatalsnr.

Svæði

Miðnesheiði

Bæjarnafn Leiran

Skráningadagur

04.05.2014

Sveitafélag Garður

Skráningamaður

Ómar Smári Ármannsson,
Ragnheiður Traustadóttir

Sveitafélagsnr. 250

Hlutverk Húsgrunnur

Hættumat

Lítil hætta

Tegund Hleðsla

Hættuorsök

Vegna framkvæmda

Flokkur Herminjar

Ástand

Vel greinanleg

Sérheiti Camp Goodrich

Minjagildi

Annað Braggagrunnur

Friðað

Leið

Breidd (m)

Vörðuvísir

Lengd (m)

Hleðslu umferð

Hæð (m)

Aldur 1942-1945

Örnefnaskrá

GPS N 6400072

Heimildarmaður

GPS V 223707

Heimildir

Isnet Y 323035,62

Friðpór Eydal, 2007, bls. 75.

Isnet N 393718,62

Lýsing

Austan við Leifsstöð, báðum megin við Reykjanesbrautina, er að finna leifar af hverfinu Goodrich en þar voru reistir fimmtán braggar sem hýstu loftvarnarflokk. Hverfið hét eftir Goodrich lautinanti í 50. orrustuflugsvettinni sem fórst með USS Mallory.



Nr. 431

Jarðatalsnr.

Svæði Miðnesheiði

Bæjarnafn Leiran

Skráningadagur 04.05.2014

Sveitafélag Garður

Skráningamaður Ragnheiður Traustadóttir,
Ómar Smári Ármannsson

Sveitafélagsnr. 250

Hlutverk Rétt

Hættumat Lítil hætta

Tegund Gerði

Hættuorsök

Flokkur Búsetuminjar

Ástand Greinanlegar fornleifar

Sérheiti

Minjagildi Mikið

Annað Gerði/Rétt

Friðað Já

Leið

Breidd (m) 4,5

Vörðuvísir

Lengd (m) 4,5

Hleðslu umferð

Hæð (m) 0,45

Aldur Óviss

Örnefnaskrá

GPS N 6400061

Heimildarmaður

GPS V 2237063

Heimildir

Isnet Y 323070,27999

Isnet N 393696,16

Lýsing

Gerði eða rétt sem hefur verið raskað. Neðsta hleðslugrjótið stendur ennþá. Herinn hefur sennilega nýtt grjót úr gerðinu eins og grjótið úr fjárborginni [427] sem er 30 m vestan við réttina.



Nr. 432

Jarðatalsnr.

Svæði

Miðnesheiði

Bæjarnafn Leiran

Skráningadagur

04.05.2014

Sveitafélag Garður

Skráningamaður

Ómar Smári Ármannsson,
Ragnheiður Traustadóttir

Sveitafélagsnr. 250

Hlutverk Samgöngubót

Hættumat Lítil hætta

Tegund Varða

Hættuorsök

Flokkur Samgönguminjar

Ástand Fallin

Sérheiti

Minjagildi Lítið

Annað Varða við leið

Friðað Já

Leið

Breidd (m) 0,8

Vörðuvísir

Lengd (m)

Hleðslu umferð

Hæð (m) 0,3

Aldur Óviss

Örnefnaskrá

GPS N 6400066

Heimildarmaður

GPS V 2237007

Heimildir

Isnet Y 323116,40000

Isnet N 393702,82

Lýsing

Fallin varða sem hefur verið raskað af hernum.



Nr. 433

Jarðatalsnr.

Svæði

Miðnesheiði

Bæjarnafn Leiran

Skráningadagur

04.05.2014

Sveitafélag Garður

Skráningamaður

Ragnheiður Traustadóttir,
Ómar Smári Ármannsson

Sveitafélagsnr. 250

Hlutverk Samgöngubót

Hættumat Lítil hætta

Tegund Varða

Hættuorsök

Flokkur Samgönguminjar

Ástand Fallin

Sérheiti

Minjagildi Lítið

Annað Varða við leið

Friðað Já

Leið

Breidd (m) 0,8

Vörðuvísir

Lengd (m)

Hleðslu umferð

Hæð (m) 0,2

Aldur Óviss

Örnefnaskrá

GPS N 6400066

Heimildarmaður

GPS V 2236999

Heimildir

Isnet Y 323122,92

Isnet N 393702,44999

Lýsing

Fallin varða sem hefur verið raskað af henum.



Nr. 434

Jarðatalsnr.

Svæði Miðnesheiði

Bæjarnafn Leiran

Skráningadagur 04.05.2014

Sveitafélag Garður

Skráningamaður Ómar Smári Ármannsson,
Ragnheiður Traustadóttir

Sveitafélagsnr. 250

Hlutverk Skotbyrgi

Hættumat Lítil hætta

Tegund Hleðsla

Hættuorsök Vegna framkvæmda

Flokkur Herminjar

Ástand Vel greinanleg

Sérheiti Camp Goodrich

Minjagildi

Annað Byrgi frá hernum

Friðað Leið

Breidd (m) 0,8

Vörðuvísir

Lengd (m) 1,4

Hleðslu umferð

Hæð (m) 0,35

Aldur 1942-1945

Örnefnaskrá

GPS N 6400067

Heimildarmaður

GPS V 2236985

Heimildir Friðpór Eydal, 2007, bls. 75.

Isnet Y 323134,32

Isnet N 393701,8

Lýsing

Smábyrgi sem hefur verið hlaðið við leiðina. Austan við Leifsstöð, báðum megin við Reykjanesbrautina, er að finna leifar af hverfinu Goodrich en þar voru reistir fimmtán braggar sem hýstu loftvarnarflokk. Hverfið hét eftir Goodrich lautinanti í 50. orrustuflugsveitinni sem fórst með USS Mallory.



Nr. 435

Jarðatalsnr.

Svæði

Miðnesheiði

Bæjarnafn Leiran

Skráningadagur

04.05.2014

Sveitafélag Garður

Skráningamaður

Ragnheiður Traustadóttir,
Ómar Smári Ármannsson

Sveitafélagsnr. 250

Hlutverk Rétt

Hættumat

Lítil hætta

Tegund Hleðsla

Hættuorsök

Flokkur Búsetuminjar

Ástand

Greinanlegar fornleifar

Sérheiti

Minjagildi

Mikið

Annað Rétt

Friðað

Já

Leið

Breidd (m)

8

Vörðuvísir

Lengd (m)

Hleðslu umferð

Hæð (m)

0,4

Aldur Óviss

Örnefnaskrá

GPS N 6400075

Heimildarmaður

GPS V 2236902

Heimildir

Isnet Y 323202,85000

Isnet N 393714,62

Lýsing

Búið er að taka allt grjót úr réttinni nema stærstu steinanna í neðstu röðinni. Óvissa um nákvæma stærð. Réttin er um 200 m vestan við gerði [431].



Nr. 436

Jarðatalsnr.

Svæði Miðnesheiði

Bæjarnafn Leiran

Skráningadagur 04.05.2014

Sveitafélag Garður

Skráningamaður Ómar Smári Ármannsson,
Ragnheiður Traustadóttir

Sveitafélagsnr. 250

Hlutverk Húsgrunnur

Hættumat

Tegund Hús

Hættuorsök

Flokkur Herminjar

Ástand Vel greinanleg

Sérheiti Camp Goodrich

Minjagildi

Annað Braggi-höfuðstöðvar

Friðað

Leið

Breidd (m) 0

Vörðuvísir

Lengd (m)

Hleðslu umferð

Hæð (m)

Aldur 1942-1945

Örnefnaskrá

GPS N 6400075

Heimildarmaður

GPS V 223690

Heimildir Friðpór Eydal, 2007, bls. 75.

Isnet Y 323236,38

Isnet N 393772,26

Lýsing

Austan við Leifsstöð, báðum megin við Reykjanesbrautina, er að finna leifar af hverfinu Goodrich en þar voru reistir fimmtán braggar sem hýstu loftvarnarflokk. Hverfið hét eftir Goodrich lautinanti í 50. orrustuflugsveitinni sem fórst með USS Mallory.



Nr. 437

Jarðatalsnr. 52

Svæði Miðnesheiði

Bæjarnafn Melaberg

Skráningadagur 04.05.2014

Sveitafélag Sandgerði

Skráningamaður Ragnheiður Traustadóttir,
Ómar Smári Ármannsson

Sveitafélagsnr. 245

Hlutverk Samgöngubót

Hættumat Lítil hætta

Tegund Varða

Hættuorsök Vegna framkvæmda

Flokkur Samgönguminjar

Ástand Fallin

Sérheiti

Minjagildi Talsvert

Annað Varða við leið

Friðað Já

Leið Hvalsnesvegur/Melabergsgötur [300]

Breidd (m) 0,8

Vörðuvísir

Lengd (m)

Hleðslu umferð

Hæð (m) 0,4

Aldur Óviss

Örnefnaskrá

GPS N 6359962

Heimildarmaður

GPS V 2242416

Heimildir

Isnet Y 318701,17

Isnet N 393765,3

Lýsing

Fallin varða norðan við reiðleiðina/vagnveginn.

Vetrareiðin vestan við varnargirðinguna fer norðan við Melabergsvötn og koma göturnar saman vestan vatnanna. Við vetrareiðina eru 5 fallnar og heilar vörður [442-443-444-445-446]. Við reiðleiðina/vagnveginn eru níu vörður flestar fallnar, [437-438-439-440-441-447-448-449-453].



Nr. 438

Jarðatalsnr. 52

Svæði Miðnesheiði

Bæjarnafn Melaberg

Skráningadagur 04.05.2014

Sveitafélag Sandgerði

Skráningamaður Ragnheiður Traustadóttir,
Ómar Smári Ármannsson

Sveitafélagsnr. 245

Hlutverk Samgöngubót

Hættumat Lítil hætta

Tegund Varða

Hættuorsök Vegna framkvæmda

Flokkur Samgönguminjar

Ástand Hálfvallin

Sérheiti

Minjagildi Mikið

Annað Varða við leið

Friðað Já

Leið Hvalsnesvegur/Melabergsgötur [300]

Breidd (m) 0,8

Vörðuvísir

Lengd (m)

Hleðslu umferð 4 umferðir

Hæð (m) 0,6

Aldur Óviss

Örnefnaskrá

GPS N 6400005

Heimildarmaður

GPS V 2242131

Heimildir

Isnet Y 318937,89

Isnet N 393831,44999

Lýsing

Hálfvallin varða upp á hæð.

Vetraleiðin vestan við varnargirðinguna fer norðan við Melabergsvötn og koma götunar saman vestan vatnanna. Við vetraleiðina eru 5 fallnar og heilar vörður [442-443-444-445-446]. Við reiðleiðina/vagnveginn eru níu vörður flestar fallnar, [437-438-439-440-441-447-448-449-453].



Nr. 439

Jarðatalsnr. 52

Svæði Miðnesheiði

Bæjarnafn Melaberg

Skráningadagur 04.05.2014

Sveitafélag Sandgerði

Skráningamaður Ragnheiður Traustadóttir,
Ómar Smári Ármannsson

Sveitafélagsnr. 245

Hlutverk Samgöngubót

Hættumat Lítil hætta

Tegund Varða

Hættuorsök Vegna framkvæmda

Flokkur Samgönguminjar

Ástand Fallin

Sérheiti

Minjagildi Talsvert

Annað Varða við leið

Friðað Já

Leið Hvalsnesvegur/Melabergsgötur [300]

Breidd (m) 0,8

Vörðuvísir

Lengd (m)

Hleðslu umferð

Hæð (m) 0,25

Aldur Óviss

Örnefnaskrá

GPS N 6400028

Heimildarmaður

GPS V 2242012

Heimildir

Isnet Y 319037,28000

Isnet N 393868,43

Lýsing

Fallin, gróin varða sunnan við reiðleiðina.

Vetrareiðin vestan við varnargirðinguna fer norðan við Melabergsvötn og koma göturnar saman vestan vatnanna. Við vetrareiðina eru 5 fallnar og heilar vörður [442-443-444-445-446]. Við reiðleiðina/vagnveginn eru níu vörður flestar fallnar, [437-438-439-440-441-447-448-449-453].



Nr. 440

Jarðatalsnr. 52

Svæði Miðnesheiði

Bæjarnafn Melaberg

Skráningadagur 04.05.2014

Sveitafélag Sandgerði

Skráningamaður Ómar Smári Ármannsson,
Ragnheiður Traustadóttir

Sveitafélagsnr. 245

Hlutverk Samgöngubót

Hættumat Lítil hætta

Tegund Varða

Hættuorsök Vegna framkvæmda

Flokkur Samgönguminjar

Ástand Hálfallin

Sérheiti

Minjagildi Mikið

Annað Varða við leið

Friðað Já

Leið Hvalsnesvegur/Melabergsgötur [300]

Breidd (m) 0,85

Vörðuvísir

Lengd (m)

Hleðslu umferð 2 umferðir

Hæð (m) 0,55

Aldur Óviss

Örnefnaskrá

GPS N 6400026

Heimildarmaður

GPS V 2241671

Heimildir

Isnet Y 319314,7

Isnet N 393848,46

Lýsing

Hálfallin varða norðan við reiðleiðina.

Vetrareiðin vestan við varnargirðinguna fer norðan við Melabergsvötn og koma göturnar saman vestan vatnanna. Við vetrareiðina eru 5 fallnar og heilar vörður [442-443-444-445-446]. Við reiðleiðina/vagnveginn eru níu vörður flestar fallnar, [437-438-439-440-441-447-448-449-453].



Nr. 441

Jarðatalsnr. 52

Svæði Miðnesheiði

Bæjarnafn Melaberg

Skráningadagur 04.05.2014

Sveitafélag Sandgerði

Skráningamaður Ragnheiður Traustadóttir,
Ómar Smári Ármannsson

Sveitafélagsnr. 245

Hlutverk Samgöngubót

Hættumat Lítil hætta

Tegund Varða

Hættuorsök Vegna framkvæmda

Flokkur Samgönguminjar

Ástand Hálfallin

Sérheiti

Minjagildi Mikið

Annað Varða við leið

Friðað Já

Leið Hvalsnesvegur/Melabergsgötur [300]

Breidd (m) 0,7

Vörðuvísir

Lengd (m)

Hleðslu umferð

Hæð (m) 0,45

Aldur Óviss

Örnefnaskrá

GPS N 6400008

Heimildarmaður

GPS V 2241452

Heimildir

Isnet Y 319491,05

Isnet N 393804,65

Lýsing

Hálfallin varða upp á hæð. Norðan við reiðleiðina.

Vetrareiðin vestan við varnargirðinguna fer norðan við Melabergsvötn og koma götunnar saman vestan vatnanna. Við vetrareiðina eru 5 fallnar og heilar vörður [442-443-444-445-446]. Við reiðleiðina/vagnveginn eru níu vörður flestar fallnar, [437-438-439-440-441-447-448-449-453].



Nr. 442

Jarðatalsnr. 52

Svæði Miðnesheiði

Bæjarnafn Melaberg

Skráningadagur 04.05.2014

Sveitafélag Sandgerði

Skráningamaður Ómar Smári Ármannsson,
Ragnheiður Traustadóttir

Sveitafélagsnr. 245

Hlutverk Samgöngubót

Hættumat Lítil hætta

Tegund Varða

Hættuorsök Vegna framkvæmda

Flokkur Samgönguminjar

Ástand Hálfallin

Sérheiti

Minjagildi Mikið

Annað Varða við leið

Friðað Já

Leið Hvalsnesvegur/Melabergsgötur [300]

Breidd (m) 0,9

Vörðuvísir

Lengd (m)

Hleðslu umferð 5 umferðir

Hæð (m) 0,7

Aldur Óviss

Örnefnaskrá

GPS N 6359991

Heimildarmaður

GPS V 2241214

Heimildir

Isnet Y 319682,98000

Isnet N 393761,79

Lýsing

Hálfallin varða.

Vetrareiðin vestan við varnargirðinguna fer norðan við Melabergsvötn og koma göturnar saman vestan vatnanna. Við vetrareiðina eru 5 fallnar og heilar vörður [442-443-444-445-446]. Við reiðleiðina/vagnveginn eru níu vörður flestar fallnar, [437-438-439-440-441-447-448-449-453].



Nr. 443

Jarðatalsnr. 52

Svæði Miðnesheiði

Bæjarnafn Melaberg

Skráningadagur 04.05.2014

Sveitafélag Sandgerði

Skráningamaður Ragnheiður Traustadóttir,
Ómar Smári Ármannsson

Sveitafélagsnr. 245

Hlutverk Samgöngubót

Hættumat Lítil hætta

Tegund Varða

Hættuorsök Vegna ábúðar

Flokkur Samgönguminjar

Ástand Hálfallin

Sérheiti

Minjagildi Talsvert

Annað Varða við leið

Friðað Já

Leið Hvalsnesvegur/Melabergsgötur [300]

Breidd (m) 0,9

Vörðuvísir

Lengd (m)

Hleðslu umferð 2 umferðir

Hæð (m) 0,5

Aldur Óviss

Örnefnaskrá

GPS N 6359997

Heimildarmaður

GPS V 2241052

Heimildir Magnús Þórarinnsson, 1960. Þeir
urðu úti, bls 259-272.

Isnet Y 319815,52999

Isnet N 393765,22

Lýsing

Hálfallin varða norðan við leiðina.

Vetrareiðin vestan við varnargirðinguna fer norðan við Melabergsvötn og koma götunnar saman vestan vatnanna. Við vetrareiðina eru 5 fallnar og heilar vörður [442-443-444-445-446]. Við reiðleiðina/vagnveginn eru níu vörður flestar fallnar, [437-438-439-440-441-447-448-449-453].



Nr. 444

Jarðatalsnr. 52

Svæði Miðnesheiði

Bæjarnafn Melaberg

Skráningadagur 04.05.2014

Sveitafélag Sandgerði

Skráningamaður Ómar Smári Ármannsson,
Ragnheiður Traustadóttir

Sveitafélagsnr. 245

Hlutverk Samgöngubót

Hættumat Lítil hætta

Tegund Varða

Hættuorsök Vegna framkvæmda

Flokkur Samgönguminjar

Ástand Hálfallin

Sérheiti

Minjagildi Lítið

Annað Varða við Melabergsvatn

Friðað Já

Leið Hvalsnesvegur/Melabergsgötur [300]

Breidd (m) 0,8

Vörðuvísir

Lengd (m)

Hleðslu umferð 5 umferðir

Hæð (m) 0,7

Aldur Óviss

Örnefnaskrá

GPS N 6359997

Heimildarmaður

GPS V 2241052

Heimildir Magnús Þórarinnsson, 1960. Þeir
urðu úti, bls 259-272.

Isnet Y 319934,3

Isnet N 393756,44

Lýsing

Varðan er rétt norðan við Melabergsvatn en sunnan við vetraleiðina.

Vetraleiðin vestan við varnargirðinguna fer norðan við Melabergsvötn og koma göturnar saman vestan vatnanna. Við vetraleiðina eru 5 fallnar og heilar vörður [442-443-444-445-446]. Við reiðleiðina/vagnveginn eru níu vörður flestar fallnar, [437-438-439-440-441-447-448-449-453].



Nr. 445

Jarðatalsnr. 52

Svæði Miðnesheiði

Bæjarnafn Melaberg

Skráningadagur 04.05.2014

Sveitafélag Sandgerði

Skráningamaður Ragnheiður Traustadóttir,
Ómar Smári Ármannsson

Sveitafélagsnr. 245

Hlutverk Samgöngubót

Hættumat Lítil hætta

Tegund Varða

Hættuorsök Vegna ábúðar

Flokkur Samgönguminjar

Ástand Fallin

Sérheiti

Minjagildi Talsvert

Annað Varða við Melabergsvatn

Friðað Já

Leið Hvalsnesvegur/Melabergsgötur [300]

Breidd (m) 0

Vörðuvísir

Lengd (m)

Hleðslu umferð

Hæð (m)

Aldur Óviss

Örnefnaskrá

GPS N 6359979

Heimildarmaður

GPS V 2240891

Heimildir Magnús Þórarinnsson, 1960. Þeir
urðu úti, bls 259-272.

Isnet Y 319944,67000

Isnet N 393724,19

Lýsing

Fallin, mosavaxin varða sunnan við leiðina. Varðan er beint á móti vörðu [446].

Vetraleiðin vestan við varnargirðinguna fer norðan við Melabergsvötn og koma göturnar saman vestan vatnanna. Við vetraleiðina eru 5 fallnar og heilar vörður [442-443-444-445-446]. Við reiðleiðina/vagnveginn eru níu vörður flestar fallnar, [437-438-439-440-441-447-448-449-453].



Nr. 446

Jarðatalsnr. 52

Svæði Miðnesheiði

Bæjarnafn Melaberg

Skráningadagur 04.05.2014

Sveitafélag Sandgerði

Skráningamaður Ómar Smári Ármannsson,
Ragnheiður Traustadóttir

Sveitafélagsnr. 245

Hlutverk Samgöngubót

Hættumat Lítil hætta

Tegund Varða

Hættuorsök Vegna framkvæmda

Flokkur Samgönguminjar

Ástand Heilleg

Sérheiti

Minjagildi Mikið

Annað Varða við leið

Friðað Já

Leið Hvalsnesvegur/Melabergsgötur [300]

Breidd (m) 0,8

Vörðuvísir

Lengd (m)

Hleðslu umferð 5 umferðir

Hæð (m) 0,8

Aldur Óviss

Örnefnaskrá

GPS N 63599841

Heimildarmaður

GPS V 2240702

Heimildir Magnús Þórarinnsson, 1960. Þeir
urðu úti, bls 259-272.

Isnet Y 320098,78000

Isnet N 393718,93

Lýsing

Heilleg varða norðan við vetrareiðina.

Vetrareiðin vestan við varnargirðinguna fer norðan við Melabergsvötn og koma göturnar saman vestan vatnanna. Við vetrareiðina eru 5 fallnar og heilar vörður [442-443-444-445-446]. Við reiðleiðina/vagnveginn eru níu vörður flestar fallnar, [437-438-439-440-441-447-448-449-453].



Nr. 447

Jarðatalsnr. 52

Svæði Miðnesheiði

Bæjarnafn Melaberg

Skráningadagur 04.05.2014

Sveitafélag Sandgerði

Skráningamaður Ragnheiður Traustadóttir|
Ómar Smári Ármannsson

Sveitafélagsnr. 245

Hlutverk Samgöngubót

Hættumat Lítil hætta

Tegund Varða

Hættuorsök Vegna framkvæmda

Flokkur Samgönguminjar

Ástand Hálfallin

Sérheiti

Minjagildi Mikið

Annað Varða við leið

Friðað Já

Leið Hvalsnesvegur/Melabergsgötur [300]

Breidd (m) 1,2

Vörðuvísir

Lengd (m)

Hleðslu umferð 3 umferðir

Hæð (m) 0,9

Aldur Óviss

Örnefnaskrá

GPS N 6359857

Heimildarmaður

GPS V 2240655

Heimildir

Isnet Y 320123,64999

Isnet N 393486,69

Lýsing

Hálfallin varða norðan við leiðina.

Vetrareiðin vestan við varnargirðinguna fer norðan við Melabergsvötn og koma göturnar saman vestan vatnanna. Við vetrareiðina eru 5 fallnar og heilar vörður [442-443-444-445-446]. Við reiðleiðina/vagnveginn eru níu vörður flestar fallnar, [437-438-439-440-441-447-448-449-453].



Nr. 448

Jarðatalsnr. 52

Svæði Miðnesheiði

Bæjarnafn Melaberg

Skráningadagur 04.05.2014

Sveitafélag Sandgerði

Skráningamaður Ómar Smári Ármannsson|
Ragnheiður Traustadóttir

Sveitafélagsnr. 245

Hlutverk Samgöngubót

Hættumat Lítil hætta

Tegund Varða

Hættuorsök Vegna framkvæmda

Flokkur Samgönguminjar

Ástand Fallin

Sérheiti

Minjagildi Talsvert

Annað Varða við leið

Friðað Já

Leið Hvalsnesvegur/Melabergsgötur [300]

Breidd (m)

Vörðuvísir

Lengd (m)

Hleðslu umferð

Hæð (m) 0,3

Aldur Óviss

Örnefnaskrá

GPS N 6359863

Heimildarmaður

GPS V 2240784

Heimildir

Isnet Y 320019,26

Isnet N 393503,94

Lýsing

Fallin varða norðan við reiðleiðina/vagnveginn.

Vetrareiðin vestan við varnargirðinguna fer norðan við Melabergsvötn og koma göturnar saman vestan vatnanna. Við vetrareiðina eru 5 fallnar og heilar vörður [442-443-444-445-446]. Við reiðleiðina/vagnveginn eru níu vörður flestar fallnar, [437-438-439-440-441-447-448-449-453].



Nr. 449

Jarðatalsnr. 52

Svæði Miðnesheiði

Bæjarnafn Melaberg

Skráningadagur 04.05.2014

Sveitafélag Sandgerði

Skráningamaður Ragnheiður Traustadóttir,
Ómar Smári Ármannsson

Sveitafélagsnr. 245

Hlutverk Samgöngubót

Hættumat Lítil hætta

Tegund Varða

Hættuorsök Vegna framkvæmda

Flokkur Samgönguminjar

Ástand Fallin

Sérheiti

Minjagildi Talsvert

Annað Varða við leið

Friðað Já

Leið Hvalsnesvegur/Melabergsgötur [300]

Breidd (m)

Vörðuvísir

Lengd (m)

Hleðslu umferð

Hæð (m)

Aldur 1850-1910

Örnefnaskrá

GPS N 6359849

Heimildarmaður

GPS V 2240893

Heimildir

Isnet Y 319928,99

Isnet N 393483,14

Lýsing

Fallin varða norðan við reiðleiðina/vagnveginn.

Vetrareiðin vestan við varnargirðinguna fer norðan við Melabergsvötn og koma göturnar saman vestan vatnanna. Við vetrareiðina eru 5 fallnar og heilar vörður [442-443-444-445-446]. Við reiðleiðina/vagnveginn eru níu vörður flestar fallnar, [437-438-439-440-441-447-448-449-453].



Nr. 450

Jarðatalsnr. 52

Svæði Miðnesheiði

Bæjarnafn Melaberg

Skráningadagur 04.05.2014

Sveitafélag Sandgerði

Skráningamaður Ómar Smári Ármannsson,
Ragnheiður Traustadóttir

Sveitafélagsnr. 245

Hlutverk Samgöngubót

Hættumat Lítil hætta

Tegund Varða

Hættuorsök Vegna ábúðar

Flokkur Samgönguminjar

Ástand Hálfallin

Sérheiti

Minjagildi Mikið

Annað Selsvarðan?

Friðað Já

Leið Hvalsnesvegur/Melabergsgötur [300]

Breidd (m) 0,8

Vörðuvísir

Lengd (m)

Hleðslu umferð

Hæð (m) 0,6

Aldur 1850-1910

Örnefnaskrá

GPS N 6359896

Heimildarmaður

GPS V 2241004

Heimildir

Isnet Y 319843,69

Isnet N 393575,6

Lýsing

Hálfallin varða austan við Melabergsvatn. Gæti verið selsvarða fyrir selstöftir [451].



Nr. 451

Jarðatalsnr. 52

Svæði Miðnesheiði

Bæjarnafn Melaberg

Skráningadagur 04.05.2014

Sveitafélag Sandgerði

Skráningamaður Ómar Smári Ármannsson,
Ragnheiður Traustadóttir

Sveitafélagsnr. 245

Hlutverk Sel

Hættumat

Tegund Hleðsla

Hættuorsök

Flokkur Samgönguminjar

Ástand Illgreinanlegar fornleifar

Sérheiti

Minjagildi Mikið

Annað Sel

Friðað Já

Leið

Breidd (m) 1,6

Vörðuvísir

Lengd (m) 2,5

Hleðslu umferð

Hæð (m) 0,2

Aldur 1000-1700

Örnefnaskrá

GPS N 6359919

Heimildarmaður

GPS V 2241028

Heimildir

Isnet Y 319826,64

Isnet N 393619,4

Lýsing

Illgreinanlegar tóftir, gætu verið leifar af heimaseli frá Melabergi. Virðast vera að minnsta kosti tvo rými þarna.



Nr. 452

Jarðatalsnr. 52

Svæði Miðnesheiði

Bæjarnafn Melaberg

Skráningadagur 04.05.2014

Sveitafélag Sandgerði

Skráningamaður Ómar Smári Ármannsson,
Ragnheiður Traustadóttir

Sveitafélagsnr. 245

Hlutverk Stekkur

Hættumat

Tegund Hleðsla

Hættuorsök

Flokkur Selsminjar

Ástand Illgreinanlegar fornleifar

Sérheiti

Minjagildi

Annað Stekkur?

Friðað

Já

Leið

Breidd (m)

Vörðuvísir

Lengd (m)

Hleðslu umferð

Hæð (m)

Aldur 1000-1700

Örnefnaskrá

GPS N 6359933

Heimildarmaður

GPS V 2240998

Heimildir

Isnet Y 319852,58

Isnet N 393643,94

Lýsing

Smá fyrirhleðsla við klettanna austan við Melabergsvatn.
Gæti verið stekkur frá selinu.



Nr. 453

Jarðatalsnr. 52

Svæði Miðnesheiði

Bæjarnafn Melaberg

Skráningadagur 04.05.2014

Sveitafélag Sandgerði

Skráningamaður Ómar Smári Ármannsson,
Ragnheiður Traustadóttir

Sveitafélagsnr. 245

Hlutverk Samgöngubót

Hættumat Lítil hætta

Tegund Varða

Hættuorsök Vegna framkvæmda

Flokkur Samgönguminjar

Ástand Heilleg

Sérheiti

Minjagildi Mikið

Annað Varða við leið

Friðað Já

Leið Hvalsnesvegur/Melabergsgötur [300]

Breidd (m) 0,65

Vörðuvísir

Lengd (m)

Hleðslu umferð 4 umferðir

Hæð (m) 0,60

Aldur 1850-1910

Örnefnaskrá

GPS N 6359862

Heimildarmaður

GPS V 2240087

Heimildir

Isnet Y 319772,43

Isnet N 393516,47

Lýsing

Varða sunnan við Melabergsvatn og sunnan við reiðleiðina/vagnveginn.

Vetrareiðin vestan við varnargirðinguna fer norðan við Melabergsvötn og koma göturnar saman vestan vatnanna. Við vetrareiðina eru 5 fallnar og heilar vörður [442-443-444-445-446]. Við reiðleiðina/vagnveginn eru níu vörður flestar fallnar, [437-438-439-440-441-447-448-449-453].



Nr. 454

Jarðatalsnr. 52

Svæði Miðnesheiði

Bæjarnafn Melaberg

Skráningadagur 04.05.2014

Sveitafélag Sandgerði

Skráningamaður Ómar Smári Ármannsson,
Ragnheiður Traustadóttir

Sveitafélagsnr. 245

Hlutverk Landamerki

Hættumat Lítil hætta

Tegund Varða

Hættuorsök

Flokkur Kennimark

Ástand Heilleg

Sérheiti

Minjagildi Mikið

Annað Landamerkjavarða

Friðað Já

Leið

Breidd (m) 0,8

Vörðuvísir

Lengd (m)

Hleðslu umferð 5 umferðir

Hæð (m) 0,8

Aldur Óviss

Örnefnaskrá

GPS N 6359803

Heimildarmaður

GPS V 2241216

Heimildir

Isnet Y 319661

Isnet N 393413,16

Lýsing

Heilleg varða 100 m sunnan við reiðleiðina/vagnveginn.
Gæti verið landamerkjavarða. Hún er í línu með vörðu [455]
og [456].



Nr. 455

Jarðatalsnr. 52

Svæði Miðnesheiði

Bæjarnafn Melaberg

Skráningadagur 04.05.2014

Sveitafélag Sandgerði

Skráningamaður Ragnheiður Traustadóttir,
Ómar Smári Ármannsson

Sveitafélagsnr. 245

Hlutverk Landamerki

Hættumat Lítil hætta

Tegund Varða

Hættuorsök

Flokkur Kennimark

Ástand Heilleg

Sérheiti

Minjagildi Mikið

Annað Landamerkjavarða

Friðað Já

Leið

Breidd (m) 0,8

Vörðuvísir

Lengd (m)

Hleðslu umferð 5 umferðir

Hæð (m) 0,8

Aldur Óviss

Örnefnaskrá

GPS N 6359799

Heimildarmaður

GPS V 2241223

Heimildir

Isnet Y 319654,86

Isnet N 393406,08

Lýsing

Heilleg varða sunnan við leiðina. Gæti verið landamerkjavarða. Hún er í línu með vörðu [454] og [456].



Nr. 456

Jarðatalsnr. 52

Svæði Miðnesheiði

Bæjarnafn Melaberg

Skráningadagur 04.05.2014

Sveitafélag Sandgerði

Skráningamaður Ómar Smári Ármannsson,
Ragnheiður Traustadóttir

Sveitafélagsnr. 245

Hlutverk Landamerki

Hættumat Lítil hætta

Tegund Varða

Hættuorsök Vegna framkvæmda

Flokkur Kennimark

Ástand Heilleg

Sérheiti

Minjagildi Mikið

Annað Landamerkjavarða

Friðað Já

Leið

Breidd (m) 0,8

Vörðuvísir

Lengd (m)

Hleðslu umferð

Hæð (m) 0,8

Aldur Óviss

Örnefnaskrá

GPS N 6359783

Heimildarmaður

GPS V 2241235

Heimildir

Isnet Y 319643,36

Isnet N 393376,97

Lýsing

Heilleg varða sunnan við leiðina. Gæti verið landamerkjavarða. Hún er í línu með vörðu [454] og [455].



Nr. 457

Jarðatalsnr. 52

Svæði Miðnesheiði

Bæjarnafn Melaberg

Skráningadagur 04.05.2014

Sveitafélag Sandgerði

Skráningamaður Ragnheiður Traustadóttir,
Ómar Smári Ármannsson

Sveitafélagsnr. 245

Hlutverk Samgöngubót

Hættumat Lítil hætta

Tegund Varða

Hættuorsök

Flokkur Samgönguminjar

Ástand Heilleg

Sérheiti

Minjagildi Mikið

Annað Reistur steinn

Friðað Já

Leið

Breidd (m) 0,4

Vörðuvísir

Lengd (m)

Hleðslu umferð

Hæð (m) 1,5

Aldur 1850-1910

Örnefnaskrá

GPS N 6359794

Heimildarmaður

GPS V 2241244

Heimildir

Isnet Y 319637,21999

Isnet N 393397,8

Lýsing

Reistur steinn við landamerkjavörður [454], [455] og [456]. Steinninn stendur reistur með tveimur öðrum steinum sem voru settir til stuðnings.



Nr. 458

Jarðatalsnr. 52

Svæði Miðnesheiði

Bæjarnafn Melaberg

Skráningadagur 04.05.2014

Sveitafélag Sandgerði

Skráningamaður Ómar Smári Ármannsson,
Ragnheiður Traustadóttir

Sveitafélagsnr. 245

Hlutverk Refagildra

Hættumat Lítil hætta

Tegund Hleðsla

Hættuorsök

Flokkur Nytjar

Ástand Greinanlegar fornleifar

Sérheiti

Minjagildi Lítið

Annað Refagildra

Friðað Já

Leið

Breidd (m) 0,5

Vörðuvísir

Lengd (m) 2

Hleðslu umferð

Hæð (m) 0,4

Aldur Óviss

Örnefnaskrá

GPS N 6359854

Heimildarmaður

GPS V 2241272

Heimildir

Isnet Y 319620,92000

Isnet N 393510,43

Lýsing

Refagildran hefur verið eyðilögð eftir að hún var notuð síðast. Gildran hefur verið rúmir 2 m á lengd.



Nr. 460

Jarðatalsnr. 52

Svæði Miðnesheiði

Bæjarnafn Melaberg

Skráningadagur 04.05.2014

Sveitafélag Sandgerði

Skráningamaður Ómar Smári Ármannsson,
Ragnheiður Traustadóttir

Sveitafélagsnr. 245

Hlutverk Samgöngubót

Hættumat Lítil hætta

Tegund Varða

Hættuorsök

Flokkur Samgönguminjar

Ástand Hálfallin

Sérheiti

Minjagildi Talsvert

Annað Landamerkjavarða?

Friðað Já

Leið

Breidd (m) 0,8

Vörðuvísir

Lengd (m)

Hleðslu umferð

Hæð (m) 0,6

Aldur 1850-1910

Örnefnaskrá

GPS N 6359956

Heimildarmaður

GPS V 2241594

Heimildir

Isnet Y 319369,79000

Isnet N 393714,95

Lýsing

Hálfallin varða 160 m sunnan við Hvalsnesveginn/Melabergsgötu [300]. Þetta getur verið landamerkjavarða.



Nr. 461

Jarðatalsnr. 52

Svæði Miðnesheiði

Bæjarnafn Melaberg

Skráningadagur 04.05.2014

Sveitafélag Sandgerði

Skráningamaður Ragnheiður Traustadóttir,
Ómar Smári Ármannsson

Sveitafélagsnr. 245

Hlutverk Samgöngubót

Hættumat Lítil hætta

Tegund Varða

Hættuorsök

Flokkur Samgönguminjar

Ástand Illgreinanlegar fornleifar

Sérheiti

Minjagildi Lítið

Annað Reistur steinn

Friðað Já

Leið

Breidd (m) 0,4

Vörðuvísir

Lengd (m) 1,10

Hleðslu umferð

Hæð (m)

Aldur Óviss

Örnefnaskrá

GPS N 6359953

Heimildarmaður

GPS V 2241594

Heimildir

Isnet Y 319369,46999

Isnet N 393709,38999

Lýsing

Steinninn hefur verið reistur upp með tveimur steinum en er nú fallinn.



Nr. 462

Jarðatalsnr. 52

Svæði Miðnesheiði

Bæjarnafn Melaberg

Skráningadagur 04.05.2014

Sveitafélag Sandgerði

Skráningamaður Ómar Smári Ármannsson,
Ragnheiður Traustadóttir

Sveitafélagsnr. 245

Hlutverk Skotbyrgi

Hættumat Lítil hætta

Tegund Hleðsla

Hættuorsök

Flokkur Nytjar

Ástand Illgreinanlegar fornleifar

Sérheiti

Minjagildi Lítið

Annað Byrgi fyrir refaskyttur

Friðað Já

Leið

Breidd (m)

Vörðuvísir

Lengd (m)

Hleðslu umferð

Hæð (m)

Aldur Óviss

Örnefnaskrá

GPS N 6359932

Heimildarmaður

GPS V 2241619

Heimildir

Isnet Y 319346,83

Isnet N 393671,63

Lýsing

Þessar hleðslur sem eftir eru gætu verið leifar að byrgi fyrir refaskyttur.



Nr. 463

Jarðatalsnr. 52

Svæði Miðnesheiði

Bæjarnafn Melaberg

Skráningadagur 04.05.2014

Sveitafélag Sandgerði

Skráningamaður Ragnheiður Traustadóttir,
Ómar Smári Ármannsson

Sveitafélagsnr. 245

Hlutverk Samgöngubót

Hættumat Lítil hætta

Tegund Varða

Hættuorsök

Flokkur Samgönguminjar

Ástand Heilleg

Sérheiti

Minjagildi

Annað Landamerkjavarða?

Friðað Já

Leið

Breidd (m) 0,8

Vörðuvísir

Lengd (m)

Hleðslu umferð 8 umferðir

Hæð (m) 1,1

Aldur 1850-1910

Örnefnaskrá

GPS N 6359922

Heimildarmaður

GPS V 2241614

Heimildir

Isnet Y 319349,82

Isnet N 393652,84

Lýsing

Heilleg varða um 170 m sunnan við
Hvalsnesleiðina/Melabergsgötur [300] þetta gæti verið
landamerkjavarða.



Nr. 464

Jarðatalsnr. 52

Svæði Miðnesheiði

Bæjarnafn Melaberg

Skráningadagur 04.05.2014

Sveitafélag Sandgerði

Skráningamaður Ómar Smári Ármannsson,
Ragnheiður Traustadóttir

Sveitafélagsnr. 245

Hlutverk Kennimark

Hættumat Lítil hætta

Tegund Varða

Hættuorsök

Flokkur Kennimark

Ástand Fallin

Sérheiti

Minjagildi

Annað Varða við byrgi eða greni?

Friðað Já

Leið

Breidd (m)

Vörðuvísir

Lengd (m)

Hleðslu umferð

Hæð (m) 0,2

Aldur Óvissa

Örnefnaskrá

GPS N 6359923

Heimildarmaður

GPS V 2241617

Heimildir

Isnet Y 319347,49

Isnet N 393654,84

Lýsing

Vörðubrot 200 sunnan við Hvalsnesveginn/Melabergsgötu [300]. Rétt þar hjá eru leifar af byrgi [462] sennilega fyrir refaskyttur. Varðan er sennilega fyrir byrgið.



Nr. 465

Jarðatalsnr. 52

Svæði Miðnesheiði

Bæjarnafn Melaberg

Skráningadagur 04.05.2014

Sveitafélag Sandgerði

Skráningamaður Ragnheiður Traustadóttir,
Ómar Smári Ármannsson

Sveitafélagsnr. 245

Hlutverk Fjárborg

Hættumat Mikil hætta

Tegund Hleðsla

Hættuorsök Vegna rofs

Flokkur Búsetuminjar

Ástand Vel greinanlegar fornleifar

Sérheiti Melabergsfjárborgin

Minjagildi Mikið

Annað Fjárborg Melaberg

Friðað Já

Leið

Breidd (m) 6

Vörðuvísir

Lengd (m)

Hleðslu umferð

Hæð (m) 0,50

Aldur 1500-1900

Örnefnaskrá

GPS N 6359879

Heimildarmaður

GPS V 2242970

Heimildir

Isnet Y 318241,04000

Isnet N 393637,86

Lýsing

Melabergsfjárborgin stendur á hóll og er allt svæðið uppblásið.



Nr. 465

Jarðatalsnr. 52

Svæði Miðnesheiði

Bæjarnafn Melaberg

Skráningadagur 04.05.2014

Sveitafélag Sandgerði

Skráningamaður Ragnheiður Traustadóttir,
Ómar Smári Ármannsson

Sveitafélagsnr. 245

Hlutverk Fjárborg

Hættumat Mikil hætta

Tegund Hleðsla

Hættuorsök Vegna rofs

Flokkur Búsetuminjar

Ástand Vel greinanlegar fornleifar

Sérheiti Melabergsfjárborg

Minjagildi Mikið

Annað

Friðað Já

Leið

Breidd (m) 6

Vörðuvísir

Lengd (m)

Hleðslu umferð

Hæð (m) 0,45

Aldur 1500-1900

Örnefnaskrá

GPS N 6359879

Heimildarmaður

GPS V 2242970

Heimildir

Isnet Y 318241,04

Isnet N 393637,86

Lýsing

Melabergsfjárborgin er hringlaga og stendur uppi á smá hól, hún grjóthlaðinn, tæpir 6 m. Hún er rétt vestan við Hvalsnesleiðina/Melabergsgötur [300]. Það er allt uppblásið í kringum hana og hún er hrunin að mestu.



Nr. 466

Jarðatalsnr. 52

Svæði Miðnesheiði

Bæjarnafn Melaberg

Skráningadagur 04.05.2014

Sveitafélag Sandgerði

Skráningamaður Ómar Smári Ármannsson,
Ragnheiður Traustadóttir

Sveitafélagsnr. 245

Hlutverk Samgöngubót

Hættumat Lítil hætta

Tegund Varða

Hættuorsök

Flokkur Samgönguminjar

Ástand

Sérheiti

Minjagildi

Annað Varða

Friðað Já

Leið

Breidd (m)

Vörðuvísir

Lengd (m)

Hleðslu umferð

Hæð (m)

Aldur 1850-1910

Örnefnaskrá

GPS N 6359884

Heimildarmaður

GPS V 2242215

Heimildir

Isnet Y 318864,48

Isnet N 393610,54

Lýsing

Fallin varða 150 sunnan við
Hvalsnesveginn/Melabergsgötu [300]



Nr. 467

Jarðatalsnr. 52

Svæði Miðnesheiði

Bæjarnafn Melaberg

Skráningadagur 04.05.2014

Sveitafélag Sandgerði

Skráningamaður Ragnheiður Traustadóttir,
Ómar Smári Ármannsson

Sveitafélagsnr. 245

Hlutverk Garður

Hættumat Lítil hætta

Tegund Garðlag

Hættuorsök

Flokkur Búsetuminjar

Ástand Vel greinanleg

Sérheiti

Minjagildi

Annað Garður herinn eða leifar af túngarði

Friðað

Leið

Breidd (m) 0,40

Vörðuvísir

Lengd (m) 12

Hleðslu umferð

Hæð (m) 0,40

Aldur Óviss

Örnefnaskrá

GPS N 6359900

Heimildarmaður

GPS V 2242520

Heimildir

Isnet Y 318609,74

Isnet N 393655,27

Lýsing

Leifar af garði mældist um 12 m en er sennilega lengri en svæðið er allt uppblásið. Ekki er ljóst hvort þetta séu leifar af túngarði. Þarf að skrá en frekar en þetta er langt fyrir utan framkvæmdarsvæðið.



Nr. 468

Jarðatalsnr. 40

Svæði Miðnesheiði

Bæjarnafn Stafnes

Skráningadagur 04.05.2014

Sveitafélag Sandgerði

Skráningamaður Ómar Smári Ármannsson,
Ragnheiður Traustadóttir

Sveitafélagsnr. 245

Hlutverk Samgöngubót

Hættumat Lítil hætta

Tegund Varða

Hættuorsök

Flokkur Samgönguminjar

Ástand Fallin

Sérheiti

Minjagildi Lítið

Annað Varða viðStekk/aðhald/leið

Friðað Já

Leið

Breidd (m) 0,30

Vörðuvísir

Lengd (m)

Hleðslu umferð

Hæð (m) 0,25

Aldur Óviss

Örnefnaskrá

GPS N 6357555

Heimildarmaður

GPS V 2240781

Heimildir

Isnet Y 319772,21999

Isnet N 389222,6

Lýsing

Smávarða fallin er rétt norðan við hleðslur [469]. Varðan er sennilega fyrir aðhaldið/stekkinn en að hún sé við Stafnesleiðina [900].



Nr. 469

Jarðatalsnr. 40

Svæði Miðnesheiði

Bæjarnafn Stafnes

Skráningadagur 04.05.2014

Sveitafélag Sandgerði

Skráningamaður Ragnheiður Traustadóttir,
Ómar Smári Ármannsson

Sveitafélagsnr. 245

Hlutverk Stekkur

Hættumat Lítil hætta

Tegund Hleðsla

Hættuorsök

Flokkur Búsetuminjar

Ástand Illgreinanlegar fornleifar

Sérheiti

Minjagildi Mikið

Annað Aðhald/stekkur

Friðað Já

Leið

Breidd (m) 0,30

Vörðuvísir

Lengd (m) 1,0

Hleðslu umferð

Hæð (m) 0,30

Aldur Óviss

Örnefnaskrá

GPS N 6357950

Heimildarmaður

GPS V 2240780

Heimildir

Isnet Y 319772,5

Isnet N 389213,28

Lýsing

Óljósar hleðslur aðeins einföld steinaröð er eftir, gæti hafa verið stekkur /aðhald frá Stafnesi.



Nr. 470

Jarðatalsnr. 40

Svæði Miðnesheiði

Bæjarnafn Stafnes

Skráningadagur 05.05.2014

Sveitafélag Sandgerði

Skráningamaður Ragnheiður Traustadóttir,
Ómar Smári Ármannsson

Sveitafélagsnr. 245

Hlutverk Mið

Hættumat Lítil hætta

Tegund Varða

Hættuorsök

Flokkur Kennimark

Ástand Heilleg

Sérheiti Pétursvarða

Minjagildi Mikið

Annað Mið/Innsigliavarða/Varða við leið

Friðað Já

Leið Stafnesleið [900]

Breidd (m) 1,1

Vörðuvísir

Lengd (m)

Hleðslu umferð 10 umferðir

Hæð (m) 2,0

Aldur Óviss

Örnefnaskrá Stafnes(Öl). Ari Gíslason

GPS N 6358415

Heimildarmaður Jón Ben Guðjónsson í Stafnesi

GPS V 2243036

Heimildir

Isnet Y 318027,44

Isnet N 390925,49

Lýsing

Pétursvarða er hlaðin uppá stein og er hún því næstum 2 m á hæð. Pétursvarða var mið og innsigliavarða fyrir Básenda og Stafnes. Í örnefnalýsingu fyrir Stafnes er m.a. getið um Skjólgarð og Pétursvörðu. „Beint upp af túni eins og 1 km er varða á leið til Hafna. Hún heitir Pétursvarða og stendur þar á klettasyllu.“

Á Miðnesi er að finna mörg sundmerki, innsiglihvörður og mið á Miðnesheiðinni. Helstu miðin á heiðinni eru vörðurnar Digravarða [270], Efri varða [508], Vatnshólavarða [315], Heiðarvarða [622], Pétursvarða [470] og Mjóavarða [485].



Nr. 475

Jarðatalsnr. 40

Svæði Miðnesheiði

Bæjarnafn Stafnes

Skráningadagur 05.05.2014

Sveitafélag Sandgerði

Skráningamaður Ragnheiður Traustadóttir,
Ómar Smári Ármannsson

Sveitafélagsnr. 245

Hlutverk Garður

Hættumat Lítil hætta

Tegund Hleðsla

Hættuorsök

Flokkur Búsetuminjar

Ástand Greinanlegar fornleifar

Sérheiti Gömlu skjólgarðar

Minjagildi Mikið

Annað Skjólgarðar

Friðað Já

Leið Stafnesleið [950]

Breidd (m) 0,5

Vörðuvísir

Lengd (m) 40

Hleðslu umferð

Hæð (m) 1,35

Aldur 1500-1800

Örnefnaskrá

GPS N 6358321

Heimildarmaður Jón Ben Guðjónsson í Stafnesi

GPS V 2242129

Heimildir

Isnet Y 318756,38

Isnet N 390707,7

Lýsing

Skjólgarður [475] er við leiðina frá Stafnesi til Njarðvíkur/Hafnar og er rétt utan við varnagirðinguna suðvestan við flugvöllinn. Um er að ræða bogadregna einfalda garðhleðslu, um 40 m langa. Út frá henni til vesturs liggur um 12 m langur þverveggur. Hæst er hleðslan nú um 1,30 cm og lægst 0,20 cm. Jón Ben frá Stafnesi, sagði að garðurinn hafi verið mun hærrí þegar hann var strákur og kallaði þá skjólgarða. Í örnefnalýsingu fyrir Stafnes er m.a. getið um Skjólgarð og Pétursvörðu. „Beint upp af túni eins og 1 km er varða á leið til Hafna. Hún heitir Pétursvarða og stendur þar á klettasyllu. Þar til austurs er garðbrot fyrir fé, nefnt Skjólgarður.“ Þessi garður hefur verið reistur sem skjólgarður fyrir fé.



Nr. 481

Jarðatalsnr. 40

Svæði Miðnesheiði

Bæjarnafn Stafnes

Skráningadagur 05.05.2014

Sveitafélag Sandgerði

Skráningamaður Ómar Smári Ármannsson,
Ragnheiður Traustadóttir

Sveitafélagsnr. 245

Hlutverk Sel

Hættumat Mikil hætta

Tegund Tóftir

Hættuorsök Vegna rofs

Flokkur Selsminjar

Ástand Vel greinanlegar fornleifar

Sérheiti Stafnessel

Minjagildi Mikið

Annað Stafnessel II

Friðað Já

Leið

Breidd (m)

Vörðuvísir

Lengd (m)

Hleðslu umferð

Hæð (m)

Aldur 1000-1700

Örnefnaskrá

GPS N 6358012

Heimildarmaður

GPS V 2242343

Heimildir

Isnet Y 318563,28000

Isnet N 390106,67

Lýsing



Vitað er um leifar þriggja selstöðva í landi Stafness, allar mjög gamlar og grónar, líklega frá því fyrir 1500. Miðnesheiðin er mjög eydd af gróðri og sandorpin. Fyrrum hefur heiðin þó verið vel gróin. Selstöðurnar gefa þ.a.m.k. til kynna. Ein [568] er í grónum hól vestan undir klapparhól skammt norðaustan eyði-býlisins Gamla-Kirkjuvogs. Í hólnum mótar fyrir þremur fremur litlum rýmum og er eitt þeirra stærra en hin; væntanlega baðstofan, (búr og eldhús). Ekki mótar fyrir steinhleðslum í veggjum. Vatnsbólið er uppi á klapparholtinu skammt norðnorðaustan við selið. Ekki mótar fyrir stekk þarna á annars eyðilegri heiðinni. Hinar selstöðurnar eru í grónum hringlaga hól á flatneskju sunnan klapparholts skammt sunnan Gömlu-Skjólgarða [475] á Miðnesheiðinni. Í hólnum mótar fyrir sex rýmum, sem gefa til kynna tvær sel-stöður. Þau eru öll mjög gróin og ekki mótar fyrir steinhleðslum. Mjög eyðilegt er allt umhverfis; berar klappir og ógrónir melar. Ekki er að sjá aðrar minjar tengdar selstöðunum í nágrenninu, nema hvað brunnur gæti hafa verið rétt sunnan við selstöðurnar.

Nr. 482

Jarðatalsnr. 40

Svæði Miðnesheiði

Bæjarnafn Stafnes

Skráningadagur 05.05.2014

Sveitafélag Sandgerði

Skráningamaður Ómar Smári Ármannsson,
Ragnheiður Traustadóttir

Sveitafélagsnr. 245

Hlutverk Brunnur

Hættumat Mikil hætta

Tegund Hleðsla

Hættuorsök Vegna rofs

Flokkur Selsminjar

Ástand Greinanlegar fornleifar

Sérheiti Selsbrunnur

Minjagildi Mikið

Annað Stafnessel

Friðað Já

Leið

Breidd (m) 1,5

Vörðuvísir

Lengd (m)

Hleðslu umferð

Hæð (m)

Aldur 1000-1700

Örnefnaskrá

GPS N 6357986

Heimildarmaður

GPS V 2242335

Heimildir

Isnet Y 318552,02999

Isnet N 390096,16

Lýsing

Brunnur við selstöðuna gæti hafa verið rétt sunnan tóftirnar. Selstöðurnar [481] eru í grónum hringlaga hól á flatneskju sunnan klapparholts skammt sunnan Gömlu-Skjólgarða [475] á Miðnesheiðinni. Í hólnum mótar fyrir sex rýmum, sem gefa til kynna tvær sel-stöður. Þau eru öll mjög gróin og ekki mótar fyrir steinhleðslum. Mjög eyðilegt er allt umhverfis; berar klappir og ógrónir melar.



Nr.	485	Jarðatalsnr.	40	Svæði	Miðnesheiði
Bæjarnafn	Stafnes	Skráningadagur	05.05.2014		
Sveitafélag	Sandgerði	Skráningamaður	Ragnheiður Traustadóttir, Ómar Smári Ármannsson		
Sveitafélagsnr.	245				

Hlutverk	Mið
Tegund	Varða
Flokkur	Kennimark
Sérheiti	Mjóavarða
Annað	Mjóavarða Þórshöfn
Leið	
Vörðuvísir	
Hleðslu umferð	14 umferðir
Aldur	Óviss
GPS N	6357752
GPS V	2242244
Isnet Y	318600,74
Isnet N	389657,76

Hættumat	Lítill hætta
Hættuorsök	
Ástand	Heilleg
Minjagildi	Mikið
Friðað	Já
Breidd (m)	1,2
Lengd (m)	
Hæð (m)	1,90
Örnefnaskrá	
Heimildarmaður	Jón Ben Guðjónsson, Stafnesi
Heimildir	Magnús Þórarinnsson, 1960. Stafnes, bls. 150-165.

Lýsing

Mjóavarða er há og mikil varða uppi í heiði og sést langt að. Í lýsingu í leiðum, lendingum og örnefnum á Miðnesi segir : „Leiðin inn á Þórshöfn er tvær vörður saman; stóð önnur í norðvestur horni Þórshafnar, en hin uppi á heiðinni; heitir sú Mjóavarða og mun enn vera uppi standandi, enda algengt mið í Stafnesdjúpi," segir hjá Magnúsi Þórarinssyni í Leiðum, lendingum og örnefnum á Miðnesi. Mjóavarða stendur enn óhögguð, hlaðin á klapparhóll, er um 1,90 m á hæð og breiddin er 1,20.

Á Miðnesi er að finna mörg sundmerki, innsigliðsvörður og mið á Miðnesheiðinni. Helstu miðin á heiðinni eru vörðurnar Digr varða [270], Efri varða [508], Vatnshólavarða [315], Heiðarvarða [622], Pétursvarða [470] og Mjóavarða [485].



Nr. 487

Jarðatalsnr. 52

Svæði Miðnesheiði

Bæjarnafn Melaberg

Skráningadagur 09.05.2014

Sveitafélag Sandgerði

Skráningamaður Ragnheiður Traustadóttir,
Ómar Smári Ármannsson

Sveitafélagsnr. 245

Hlutverk Landamerki

Hættumat Lítil hætta

Tegund Varða

Hættuorsök Vegna framkvæmda

Flokkur Kennimark

Ástand Heilleg

Sérheiti

Minjagildi Mikið

Annað Landamerkjavarða?

Friðað Já

Leið

Breidd (m) 0,95

Vörðuvísir

Lengd (m)

Hleðslu umferð 4 umferðir

Hæð (m) 1,10

Aldur Óviss

Örnefnaskrá

GPS N 6359543

Heimildarmaður

GPS V 2238811

Heimildir

Isnet Y 321591,55

Isnet N 392817,14

Lýsing

Stök varða um 700 m suður af Hvalssnesleiðinni-Melabergsgötur [300. Varðan gæti verið landamerkjavarða eða minningarvarða um einhvern sem varð úti.



Nr. 488

Jarðatalsnr. 53

Svæði Miðnesheiði

Bæjarnafn Fuglavík

Skráningadagur 09.05.2014

Sveitafélag Sandgerði

Skráningamaður Ómar Smári Ármannsson,
Ragnheiður Traustadóttir

Sveitafélagsnr. 245

Hlutverk Samgöngubót

Hættumat Lítil hætta

Tegund Varða

Hættuorsök Vegna framkvæmda

Flokkur Samgönguminjar

Ástand Fallin

Sérheiti Margvörður

Minjagildi Lítið

Annað Varða við leið

Friðað Já

Leið Gamla Fuglavíkurgatan [850]

Breidd (m) 1,2

Vörðuvísir

Lengd (m)

Hleðslu umferð

Hæð (m) 0,30

Aldur Óviss

Örnefnaskrá

GPS N 6400238

Heimildarmaður Sigurður Eiríksson, Norðurkoti

GPS V 2238262

Heimildir Magnús Þórarinnsson, 1960. Þeir
urðu úti, bls 259-272.

Isnet Y 322081,84999

Isnet N 393681,62

Lýsing

Gróin varða er ein af fimm vörðunum [302-303-304-305-] sem eru á Margvörðuhóll. Varðan hefur verið hlaðin úr stórum steinum, en er nú fallin og liggur norðan við hólinn. Á Margvörðuhóll voru gatnamót.

Gamla Fuglavíkurgatan [850] er innan girðingar og lá frá Margvörðuholti að Fuglavík. Hún sést ekki í móanum en við hana eru fallnar vörður [488-489-490-492-495].



Nr. 489

Jarðatalsnr. 53

Svæði Miðnesheiði

Bæjarnafn Fuglavík

Skráningadagur 09.05.2014

Sveitafélag Sandgerði

Skráningamaður Ragnheiður Traustadóttir,
Ómar Smári Ármannsson

Sveitafélagsnr. 245

Hlutverk Samgöngubót

Hættumat Lítil hætta

Tegund Varða

Hættuorsök Vegna framkvæmda

Flokkur Samgönguminjar

Ástand Fallin

Sérheiti

Minjagildi Lítið

Annað Varða við leið

Friðað Já

Leið Gamla Fuglavíkurgatan [850]

Breidd (m) 1,0

Vörðuvísir

Lengd (m)

Hleðslu umferð

Hæð (m) 0,40

Aldur Óviss

Örnefnaskrá

GPS N 6400115

Heimildarmaður

GPS V 2238412

Heimildir

Isnet Y 321977,68

Isnet N 393859,44999

Lýsing

Gömul varða, gróin og fallin við Gömlu Fuglarvíkurgötuna [850].

Gamla Fuglavíkurgatan [850] er innan girðingar og lá frá Margvörðuholti að Fuglavík. Hún sést ekki í móanum en við hana eru fallnar vörður [488-489-490-492-495].



Nr. 490

Jarðatalsnr. 53

Svæði Miðnesheiði

Bæjarnafn Fuglavík

Skráningadagur 09.05.2014

Sveitafélag Sandgerði

Skráningamaður Ómar Smári Ármannsson,
Ragnheiður Traustadóttir

Sveitafélagsnr. 245

Hlutverk Samgöngubót

Hættumat Lítil hætta

Tegund Varða

Hættuorsök Vegna framkvæmda

Flokkur Samgönguminjar

Ástand Fallin

Sérheiti

Minjagildi Lítið

Annað Varða við leið

Friðað Já

Leið Gamla Fuglavíkurgatan [850]

Breidd (m) 1,0

Vörðuvísir

Lengd (m)

Hleðslu umferð

Hæð (m) 0,30

Aldur Óviss

Örnefnaskrá

GPS N 6400190

Heimildarmaður

GPS V 2238507

Heimildir

Isnet Y 321908,36

Isnet N 394003,04

Lýsing

Gömul varða, gróin og fallin við Fuglavíkurgötuna [850].

Gamla Fuglavíkurgatan [850] er innan girðingar og lá frá Margvörðuholti að Fuglavík. Hún sést ekki í móanum en við hana eru fallnar vörður [488-489-490-492-495].



Nr. 491

Jarðatalsnr. 53

Svæði Miðnesheiði

Bæjarnafn Fuglavík

Skráningadagur 09.05.2014

Sveitafélag Sandgerði

Skráningamaður Ragnheiður Traustadóttir,
Ómar Smári Ármannsson

Sveitafélagsnr. 245

Hlutverk Óþekkt

Hættumat

Tegund Rutt svæði

Hættuorsök

Flokkur Herminjar

Ástand

Sérheiti

Minjagildi

Annað Rask herinn

Friðað

Leið

Breidd (m)

Vörðuvísir

Lengd (m)

Hleðslu umferð

Hæð (m)

Aldur 1942-2006

Örnefnaskrá

GPS N 6400356

Heimildarmaður

GPS V 2238477

Heimildir

Isnet Y 321950,53999

Isnet N 394309,56

Lýsing

Búið að raska þessu svæði af varnaliðinu óljóst hvort þarna hafi verið mannvirki frá hernum sem búið er að raska en þessu svæði hefur verið ýtt til.



Nr. 492

Jarðatalsnr. 53

Svæði Miðnesheiði

Bæjarnafn Fuglavík

Skráningadagur 09.05.2014

Sveitafélag Sandgerði

Skráningamaður Ómar Smári Ármannsson,
Ragnheiður Traustadóttir

Sveitafélagsnr. 245

Hlutverk Samgöngubót

Hættumat Lítil hætta

Tegund Varða

Hættuorsök Vegna framkvæmda

Flokkur Samgönguminjar

Ástand Fallin

Sérheiti

Minjagildi Lítið

Annað Varða við leið

Friðað Já

Leið Gamla Fuglavíkurgatan [850]

Breidd (m) 0,90

Vörðuvísir

Lengd (m)

Hleðslu umferð

Hæð (m) 0,40

Aldur Óviss

Örnefnaskrá

GPS N 6400292

Heimildarmaður

GPS V 2238855

Heimildir

Isnet Y 321635,96999

Isnet N 394208,6

Lýsing

Gömul varða, gróin og fallin við Fuglavíkurgötuna [850]



Nr. 493

Jarðatalsnr. 53

Svæði Miðnesheiði

Bæjarnafn Fuglavík

Skráningadagur 09.05.2014

Sveitafélag Sandgerði

Skráningamaður Ragnheiður Traustadóttir,
Ómar Smári Ármannsson

Sveitafélagsnr. 245

Hlutverk Skjól

Hættumat Lítil hætta

Tegund Hleðsla

Hættuorsök

Flokkur

Ástand Illgreinanlegar fornleifar

Sérheiti

Minjagildi

Annað Skjól?

Friðað

Leið

Breidd (m) 0,9

Vörðuvísir

Lengd (m) 0,9

Hleðslu umferð

Hæð (m)

Aldur

Örnefnaskrá

GPS N 6400293

Heimildarmaður

GPS V 2238856

Heimildir

Isnet Y 321635,26

Isnet N 394210,5

Lýsing

Smá hleðsla, gæti verið skjól eða fallin varða við Gömlu Fuglavíkurleiðina [850]. Illgreinanleg tóft.



Nr. 494

Jarðatalsnr. 53

Svæði Miðnesheiði

Bæjarnafn Fuglavík

Skráningadagur 09.05.2014

Sveitafélag Sandgerði

Skráningamaður Ómar Smári Ármannsson,
Ragnheiður Traustadóttir

Sveitafélagsnr. 245

Hlutverk Skotbyrgi

Hættumat Lítil hætta

Tegund Hleðsla

Hættuorsök

Flokkur Nytjar

Ástand Vel greinanlegar fornleifar

Sérheiti

Minjagildi Mikið

Annað Byrgi fyrir refaskyttu

Friðað Já

Leið

Breidd (m) 80

Vörðuvísir

Lengd (m) 1,6

Hleðslu umferð

Hæð (m) 0,60

Aldur 1500-1900

Örnefnaskrá

GPS N 6400410

Heimildarmaður Sigurður Eiríksson, Norðurkoti

GPS V 2239108

Heimildir

Isnet Y 321442,67000

Isnet N 394439,38999

Lýsing

Byrgi fyrir refaskyttur grjóthlaðið með op í norður hlaðið upp við klapparhól er um 1,6 m á lengd, breidd á veggjum um 80 cm og hæð 0,60. Við byrgið er steinn ofán á steini [496] sem bendir á greni.



Nr. 495

Jarðatalsnr. 53

Svæði Miðnesheiði

Bæjarnafn Fuglavík

Skráningadagur 09.05.2014

Sveitafélag Sandgerði

Skráningamaður Ragnheiður Traustadóttir,
Ómar Smári Ármannsson

Sveitafélagsnr. 245

Hlutverk Samgöngubót

Hættumat Lítil hætta

Tegund Varða

Hættuorsök

Flokkur Samgönguminjar

Ástand Fallin

Sérheiti

Minjagildi Lítið

Annað Fallin varða

Friðað Já

Leið Gamla Fuglavíkurgatan [850]

Breidd (m) 0,8

Vörðuvísir

Lengd (m)

Hleðslu umferð

Hæð (m) 0,40

Aldur Óviss

Örnefnaskrá

GPS N 6400483

Heimildarmaður

GPS V 2239311

Heimildir

Isnet Y 321285,26

Isnet N 394584,36

Lýsing

Fallin varða og gróin, varðan hefur verið við Gömlu Fuglavíkurgötuna [850].

Gamla Fuglavíkurgatan [850] er innan girðingar og lá frá Margvörðuholti að Fuglavík. Hún sést ekki í móanum en við hana eru fallnar vörður [488-489-490-492-495].



Nr. 496

Jarðatalsnr. 53

Svæði Miðnesheiði

Bæjarnafn Fuglavík

Skráningadagur 09.05.2014

Sveitafélag Sandgerði

Skráningamaður Ómar Smári Ármannsson,
Ragnheiður Traustadóttir

Sveitafélagsnr. 245

Hlutverk Kennimark

Hættumat Lítil hætta

Tegund Varða

Hættuorsök

Flokkur Nytjar

Ástand Heilleg

Sérheiti

Minjagildi Lítið

Annað Steinn ofan á klöpp

Friðað Já

Leið

Breidd (m)

Vörðuvísir

Lengd (m)

Hleðslu umferð

Hæð (m) 0,40

Aldur 1500-1900

Örnefnaskrá

GPS N 6400490

Heimildarmaður

GPS V 2239444

Heimildir

Isnet Y 321177,75

Isnet N 394603,61

Lýsing

Steinn settur ofan á annan steinn, það er verið merkja fyrir greni. Þarna rétt um 300 m í suðaustur er skotbyrgi [494] fyrir refaskyttur.



Nr. 497

Jarðatalsnr. 53

Svæði Miðnesheiði

Bæjarnafn Fuglavík

Skráningadagur 09.05.2014

Sveitafélag Sandgerði

Skráningamaður Ragnheiður Traustadóttir,
Ómar Smári Ármannsson

Sveitafélagsnr. 245

Hlutverk Samgöngubót

Hættumat Lítil hætta

Tegund Varða

Hættuorsök

Flokkur Samgönguminjar

Ástand Fallin

Sérheiti

Minjagildi Lítið

Annað Varða /fuglabúfa?

Friðað Já

Leið Fuglavíkurselstígur [750]

Breidd (m) 1,10

Vörðuvísir

Lengd (m)

Hleðslu umferð

Hæð (m) 0,40

Aldur Óviss

Örnefnaskrá

GPS N 6400492

Heimildarmaður

GPS V 2240455

Heimildir

Isnet Y 320355,04000

Isnet N 394655,1

Lýsing

Varða eða fuglabúfa, grasi gróinn smá hóll gæti verið varða við selstíginn [750].



Nr. 498

Jarðatalsnr. 53

Svæði Miðnesheiði

Bæjarnafn Fuglavík

Skráningadagur 09.05.2014

Sveitafélag Sandgerði

Skráningamaður Ómar Smári Ármannsson,
Ragnheiður Traustadóttir

Sveitafélagsnr. 245

Hlutverk Samgöngubót

Hættumat Mikil hætta

Tegund Varða

Hættuorsök Vegna framkvæmda

Flokkur Samgönguminjar

Ástand Fallin

Sérheiti

Minjagildi Lítið

Annað Varða við leið

Friðað Já

Leið Fuglavíkurselstígur [750]

Breidd (m) 1,0

Vörðuvísir

Lengd (m)

Hleðslu umferð

Hæð (m) 0,30

Aldur Óviss

Örnefnaskrá

GPS N 6400374

Heimildarmaður

GPS V 2240167

Heimildir

Isnet Y 320576,74

Isnet N 394422,58

Lýsing

Vel gróin og falin varða, sennilega við selstíginn [750] í Fuglavíkurselið. Virðist hafa verið stór en er mjög gróin. Varðan gæti hafa verið mið.



Nr. 499

Jarðatalsnr. 53

Svæði Miðnesheiði

Bæjarnafn Fuglavík

Skráningadagur 09.05.2014

Sveitafélag Sandgerði

Skráningamaður Ragnheiður Traustadóttir,
Ómar Smári Ármannsson

Sveitafélagsnr. 245

Hlutverk Refagildra

Hættumat Lítil hætta

Tegund Hleðsla

Hættuorsök Vegna framkvæmda

Flokkur Nytjar

Ástand Illgreinanlegar fornleifar

Sérheiti

Minjagildi Lítið

Annað Refagildra

Friðað Já

Leið

Breidd (m) 0,8

Vörðuvísir

Lengd (m) 2,6

Hleðslu umferð

Hæð (m) 0,20

Aldur Óviss

Örnefnaskrá

GPS N 6400143

Heimildarmaður

GPS V 2239385

Heimildir

Isnet Y 320959,73

Isnet N 393970,41

Lýsing

Refagildran hefur verið eyðilögð eftir síðustu notkun og er því ekki heil, en eftir sem áður merkileg heimild um veiðiaðferð, sem mun hafa verið notuð allt frá landnámi.



Nr. 501

Jarðatalsnr. 53

Svæði Miðnesheiði

Bæjarnafn Fuglavík

Skráningadagur 09.05.2014

Sveitafélag Sandgerði

Skráningamaður Ómar Smári Ármannsson,
Ragnheiður Traustadóttir

Sveitafélagsnr. 245

Hlutverk Samgöngubót

Hættumat Lítil hætta

Tegund Varða

Hættuorsök Vegna framkvæmda

Flokkur Samgönguminjar

Ástand Fallin

Sérheiti

Minjagildi Talsvert

Annað Vörðubrot

Friðað Já

Leið Hvalsnesvegur/Melabergsgötur [300]

Breidd (m)

Vörðuvísir

Lengd (m)

Hleðslu umferð

Hæð (m)

Aldur Óviss

Örnefnaskrá

GPS N 6400034

Heimildarmaður

GPS V 2239385

Heimildir

Isnet Y 321176,80000

Isnet N 393754,97

Lýsing

Varðan er alveg fallin og gróin, illgreinaleg. Varðan er rétt ofan við vetraleiðina en getur ekki verið frá sama tíma og vörðurnar við hana. Varðan hlýtur að vera miklu eldri en vetraleiðinn. Hlutverk óþekkt.



Nr. 502

Jarðatalsnr. 52

Svæði Miðnesheiði

Bæjarnafn Melaberg

Skráningadagur 09.05.2014

Sveitafélag Sandgerði

Skráningamaður Ragnheiður Traustadóttir,
Ómar Smári Ármannsson

Sveitafélagsnr. 245

Hlutverk Kennimark

Hættumat Lítil hætta

Tegund Varða

Hættuorsök Vegna framkvæmda

Flokkur Kennimark

Ástand Hálfallin

Sérheiti

Minjagildi Mikið

Annað Varða á milli leiðanna

Friðað Já

Leið

Breidd (m) 0,7

Vörðuvísir

Lengd (m)

Hleðslu umferð 2 umferðir

Hæð (m) 0,60

Aldur Óviss

Örnefnaskrá

GPS N 6359930

Heimildarmaður

GPS V 2239173

Heimildir

Isnet Y 321338,25

Isnet N 393552,06

Lýsing

Varðan er hálfallin og er milli vetrarleiðarinnar og vagnvegarins. Sennilega er hún ekki hlaðin fyrir leiðina. Gæti verið landmerkjavarða eða minnisvarða.



Nr. 503

Jarðatalsnr. 52

Svæði Miðnesheiði

Bæjarnafn Melaberg

Skráningadagur 09.05.2014

Sveitafélag Sandgerði

Skráningamaður Ómar Smári Ármannsson,
Ragnheiður Traustadóttir

Sveitafélagsnr. 245

Hlutverk Kennimark

Hættumat Lítil hætta

Tegund Varða

Hættuorsök

Flokkur Nytjar

Ástand Heilleg

Sérheiti

Minjagildi Lítið

Annað Greni 3 steinar

Friðað Já

Leið

Breidd (m)

Vörðuvísir

Lengd (m)

Hleðslu umferð

Hæð (m) 0,30

Aldur Óviss

Örnefnaskrá

GPS N 6359786

Heimildarmaður Sigurður Eiríksson, Norðurkoti

GPS V 2240420

Heimildir

Isnet Y 320307,34000

Isnet N 393343,85

Lýsing

Þrjár steinar sem vísa á greni á heiðinni rétt sunnan við vagnveginn og við vesturgirðinguna.



Nr. 508

Jarðatalsnr. 53

Svæði Miðnesheiði

Bæjarnafn Fuglavík

Skráningadagur 09.05.2014

Sveitafélag Sandgerði

Skráningamaður Ómar Smári Ármannsson,
Ragnheiður Traustadóttir

Sveitafélagsnr. 245

Hlutverk Mið

Hættumat Lítil hætta

Tegund Varða

Hættuorsök

Flokkur Sjóminjar

Ástand Heilleg

Sérheiti Efri varða/Efri Ósvarða

Minjagildi Mikið

Annað Mið/Innsigliavarða

Friðað Já

Leið

Breidd (m) 3,5

Vörðuvísir

Lengd (m)

Hleðslu umferð

Hæð (m) 2,3

Aldur Óviss

Örnefnaskrá

GPS N 6400914

Heimildarmaður

GPS V 2240761

Heimildir

Isnet Y

Isnet N

Lýsing



Nr. 520

Jarðatalsnr. 44

Svæði Miðnesheiði

Bæjarnafn Hvalsnes

Skráningadagur 09.05.2014

Sveitafélag Sandgerði

Skráningamaður Ragnheiður Traustadóttir,
Ómar Smári Ármannsson

Sveitafélagsnr. 245

Hlutverk Sel

Hættumat Lítil hætta

Tegund Tóft

Hættuorsök

Flokkur Selsminjar

Ástand Vel greinanlegar fornleifar

Sérheiti Hvalsnessel

Minjagildi Mikið

Annað Hvalsnessel

Friðað Já

Leið

Breidd (m)

Vörðuvísir

Lengd (m)

Hleðslu umferð

Hæð (m)

Aldur 1000-1700

Örnefnaskrá

GPS N 6358575

Heimildarmaður

GPS V 2240926

Heimildir

Isnet Y 319735,79000

Isnet N 391123,19

Lýsing



Efst (austast) í Hvalsneslandi á Miðnesheiði er aflangur gróinn hóll (nánast upp undir varnargirðingunni). Í hólnum mótar fyrir níu rýmum, Sex þeirra, er mynda tvær samstæður, eru mjög gömul (líkum og þeim sem eru í Stafnesselstöðunum nokkru suðvestar í Heiðinni). Bæði eru rýmin lítil og óreglulega saman sett. Þriðja selstaðan þarna gæti verið svolítið yngri. Bæði er hún reglulegri og eitt rýmið sýnilega stærst; sennilega baðstofa. Allar eru tóftirnar mjög grónar og ekki er að sjá í þeim steinhleðslur. Nyrst í hólnum mótar fyrir aflangri tóft; gæti hafa verið stekkur. Suðaustan við hólinn, í lágu klapparholti er hlaðið við vik inn í klöppina, einhvers konar skjól fyrir austan- og suðaustanáttinni. Þar gæti hafa verið kví. Þrjár vörður eru á klapparhólum sunnan við selstöðuna. Ekki er að sjá hvar vatnsbólið gæti hafa verið, en þó er ekki ólíklegt að vestan við selið hafi fyrrum verið lítil tjörn. Tvær þeirra gætu verið markavörður, en selsvarðan næst því. Öll er Miðnesheiðin þarna uppblásin og eyðileg, nema selstöðuhóllinn, sem fyrr sagði. Í jarðabók Árna og Páls segir: „Selstöður tvær er sagt að kirkja eigi, og eru nú báðar þær næsta því ónýtar fyrir grasleysi, og önnur aldeilis vatnslaus“

Nr. 521

Jarðatalsnr. 44

Svæði Miðnesheiði

Bæjarnafn Hvalsnes

Skráningadagur 09.05.2014

Sveitafélag Sandgerði

Skráningamaður Ragnheiður Traustadóttir,
Ómar Smári Ármannsson

Sveitafélagsnr. 245

Hlutverk Kvíar

Hættumat Lítil hætta

Tegund Hleðsla

Hættuorsök

Flokkur Selsminjar

Ástand Vel greinanlegar fornleifar

Sérheiti

Minjagildi Mikið

Annað Hvalsnessel

Friðað Já

Leið

Breidd (m) 1,0

Vörðuvísir

Lengd (m) 1,30

Hleðslu umferð

Hæð (m) 1,10

Aldur 1000-1700

Örnefnaskrá

GPS N 6358567

Heimildarmaður

GPS V 2240926

Heimildir

Isnet Y 319763,45

Isnet N 391106,69

Lýsing

Fyrirhleðsla í klapparhól um 30 m austur af Hvalsneselinu [500], líklegast kvíar sem hafa tilheyrt selinu. Klöppin með smá hleðslu, mynda ágæt skjól.



Nr. 522

Jarðatalsnr. 44

Svæði Miðnesheiði

Bæjarnafn Hvalsnes

Skráningadagur 09.05.2014

Sveitafélag Sandgerði

Skráningamaður Ómar Smári Ármannsson,
Ragnheiður Traustadóttir

Sveitafélagsnr. 245

Hlutverk Aðhald

Hættumat Lítil hætta

Tegund Hleðsla

Hættuorsök

Flokkur Selsminjar

Ástand Vel greinanlegar fornleifar

Sérheiti

Minjagildi Mikið

Annað Stekkur/rétt/aðhald

Friðað Já

Leið

Breidd (m) 1,5

Vörðuvísir

Lengd (m) 5,4

Hleðslu umferð

Hæð (m) 0,90

Aldur Óviss

Örnefnaskrá

GPS N 6358542

Heimildarmaður

GPS V 2240771

Heimildir

Isnet Y 319887,06

Isnet N 391052,95

Lýsing

Grjóthlaðin stekkur - aðhald um 150 metrum ofan við Hvalsnesselið [500]. Hlaðið upp við klöpp og op í norður. Stekkurinn hefur sennilega verið frá selinu.



Nr. 622

Jarðatalsnr. 44

Svæði Miðnesheiði

Bæjarnafn Hvalsnes

Skráningadagur 13.05.2014

Sveitafélag Sandgerði

Skráningamaður Ómar Smári Ármannsson,
Ragnheiður Traustadóttir

Sveitafélagsnr. 245

Hlutverk Mið

Hættumat Lítil hætta

Tegund Varða

Hættuorsök

Flokkur Sjóminjar

Ástand Heilleg

Sérheiti Heiðarvarða

Minjagildi Mikið

Annað Mið/Innsigliavarða

Friðað Já

Leið

Breidd (m) 0,90

Vörðuvísir

Lengd (m)

Hleðslu umferð 6 umferðir

Hæð (m) 1,4

Aldur Óvissa

Örnefnaskrá

GPS N 6358861

Heimildarmaður

GPS V 2242461

Heimildir

Isnet Y

Isnet N

Lýsing



Nr. 682

Jarðatalsnr. 53

Svæði Miðnesheiði

Bæjarnafn Fuglavík

Skráningadagur 28.04.2014

Sveitafélag Sandgerði

Skráningamaður Ragnheiður Traustadóttir,
Ómar Smári Ármannsson

Sveitafélagsnr. 245

Hlutverk Fjárborg

Hættumat Lítil hætta

Tegund Hleðsla

Hættuorsök Vegna framkvæmda

Flokkur Búsetuminjar

Ástand Vel greinanlegar fornleifar

Sérheiti Fuglarvíkurborgin

Minjagildi Mikið

Annað Fjárborg (Fuglavíkursel)

Friðað Já

Leið

Breidd (m) 1,1

Vörðuvísir

Lengd (m) 9

Hleðslu umferð

Hæð (m) 0,60

Aldur 1500-1900

Örnefnaskrá

GPS N 6400211

Heimildarmaður

GPS V 2239214

Heimildir

Isnet Y 321332,63

Isnet N 394077,6

Lýsing

Í örnefnalýsingu fyrir Fuglavík segir um þetta svæði: „Langt uppi í haglendinu eru Selhólar, sem lentu í flugvallarlandinu.“ Fuglavíkursel er í gróinni lægð vestan undir Selhólum. Hólarnir eru tveir, nánast samfelldir. Fallin selsvarðan [310] er á syðri hólum. Selstaðan sjálf er vel grasi gróin. Í fjarlægð virðist hún vera hóll, en þegar betur er að gáð kemur í ljós hringlaga tóft, fjárborg [682], u.þ.b. 9 metrar að innanmáli. Veggirnir eru grónir og heillegir, um 0,60 m að hæð. Ekki er að sjá grjót í þeim. Op er á mótí suðri. Ljóst er að fjárborgin hefur upphaflega verið mun dýpri. Leifar þriggja húsa er finna í selinu, austan við borgina, fast við hana, er tóft, mun eldri. Tvö önnur ógreinilegri rými eru og suðvestan og sunnan við borgina. Ljóst er að þarna hefur áður verið fyrrnefnd selstaða, en á einhverju tímasteiði eftir að seljabúskapurinn lagðist af, hefur fjárborgin verið byggð upp úr rústunum, sennilega á síðari hluta 18. aldar.



Nr. 750

Jarðatalsnr. 53

Svæði Miðnesheiði

Bæjarnafn Fuglavík

Skráningadagur 28.04.2014

Sveitafélag Sandgerði

Skráningamaður Ómar Smári Ármannsson,
Ragnheiður Traustadóttir

Sveitafélagsnr. 245

Hlutverk Leið

Hættumat Lítil hætta

Tegund Gata

Hættuorsök Vegna framkvæmda

Flokkur Samgönguminjar

Ástand Illgreinanlegar fornleifar

Sérheiti

Minjagildi Lítið

Annað Selstígur

Friðað Já

Leið Fuglavíkurselstígur [750]

Breidd (m)

Vörðuvísir

Lengd (m) 3000

Hleðslu umferð

Hæð (m)

Aldur 1000-1700

Örnefnaskrá

GPS N

Heimildarmaður

GPS V

Heimildir

Isnet Y

Isnet N

Lýsing

Selstígurinn [750] er mjög óljós en þó má rekja hann að hluta frá Fuglavík upp að girðingunni en þegar komið er inn fyrir girðinguna þá sést hann ekki í móanum en við hann eru tvær vörður [497-498] fallnar og grónar ásamt Selsvörðunni [310] sem gefa vísbendingar um legu hans. Hann væntanlega verið notaður í skamman tíma á hverju ári, á sumrin, þegar haft var í seli, sem jafnan var frá 6. til 16. viku sumars (þá voru árstíðarnar tvær; vetur og sumar). Frá Fuglavík að selinu hafa verið rúmir 3 km.



Nr. 800

Jarðatalsnr. 53

Svæði

Bæjarnafn Stafnes

Skráningadagur

Sveitafélag Sandgerði

Skráningamaður Ragnheiður Traustadóttir,
Ómar Smári Ármannsson

Sveitafélagsnr. 245

Hlutverk Leið

Tegund Gata

Flokkur Samgönguminjar

Sérheiti Stafnesvegur/kaupstaðargatan

Annað

Leið Stafnesvegur/kaupstaðargatan [800]

Vörðuvísir

Hleðslu umferð

Aldur

GPS N

GPS V

Isnet Y

Isnet N

Hættumat

Hættuorsök

Ástand Vel greinanlegar fornleifar

Minjagildi Mikið

Friðað Já

Breidd (m)

Lengd (m)

Hæð (m)

Örnefnaskrá

Heimildarmaður

Heimildir

Lýsing

Stafnesleið (kaupsstaðargatan) frá Ósabotnum um Djúpavog, framhjá Stafnesi, um Gamla Kirkjuvog og Básenda að Stafnesi - og áfram að Hvalsnesi (kirkjugatan).



Nr. 850

Jarðatalsnr. 53

Svæði Miðnesheiði

Bæjarnafn Fuglavík

Skráningadagur 09.05.2014

Sveitafélag Sandgerði

Skráningamaður Ómar Smári Ármannsson,
Ragnheiður Traustadóttir

Sveitafélagsnr. 245

Hlutverk Leið

Hættumat Lítil hætta

Tegund Gata

Hættuorsök Vegna framkvæmda

Flokkur Samgönguminjar

Ástand Ekki sést til fornleifa

Sérheiti Gamla Fuglavíkurgatan

Minjagildi

Annað

Friðað Já

Leið Gamla Fuglavíkurgatan [850]

Breidd (m)

Vörðuvísir

Lengd (m)

Hleðslu umferð

Hæð (m)

Aldur Óviss

Örnefnaskrá

GPS N

Heimildarmaður

GPS V

Heimildir

Isnet Y

Isnet N

Lýsing

Gamla Fuglavíkurgatan [850] er innan girðingar og lá frá Margvörðuholti að Fuglavík. Hún sést ekki í móanum en við hana eru fallnar vörður [488-489-490-492-495]. Þessi leið hefur ekki verið farin mikið en sennilega hafa menn farið Fuglavíkurleiðina [200] sem lá frá Einstæðishól [741] við Sandgerðisveginn til Fuglavíkur (Norðurkots) þegar menn voru að koma frá Keflavík. Við leiðina er líka að finna smá hleðslu sem gæti verið skjól [493] eða fallin varða við leiðina. Ekki var hægt að mæla leiðina inn á vettvangi en vörðurnar sína hvar hún hefur legið. Leiðin hefur verið ca. 4 km frá Margvörðuholti að Fuglavík.



Nr. 900

Jarðatalsnr.

Svæði

Miðnesheiði

Bæjarnafn Stafnes

Skráningadagur

Sveitafélag Sandgerði

Skráningamaður

Ragnheiður Traustadóttir,
Ómar Smári Ármannsson

Sveitafélagsnr. 245

Hlutverk Leið

Hættumat Mikil hættu

Tegund Gata

Hættuorsök Vegna rofs

Flokkur Samgönguminjar

Ástand Ekki sést til fornleifa

Sérheiti Stafnesleið

Minjagildi

Annað

Friðað Já

Leið Stafnes-Njarðvík/Keflavík

Breidd (m)

Vörðuvísir

Lengd (m)

Hleðslu umferð

Hæð (m)

Aldur Óviss

Örnefnaskrá

GPS N

Heimildarmaður

GPS V

Heimildir

Isnet Y

Isnet N

Lýsing

Stafnesleiðinni [900] frá Stafnesi yfir að gömlu skjólgörðunum [475] framhá Háaleitinu til Keflavíkur hefur verið raskað það mikið, einkum vegna jarðvegseyðingar og manna verka (flugvallagerðar), að ekki er hægt að sjá hana innan girðingar. Engar sjáanlegar vörður eða merki er að finna eftir hana þar. Utan girðingar er hægt að rekja hana að hluta vegna þess að nokkrar vörður hafa varðveist á nokkrum stöðum við hana.

Heiðin hefur blásið það mikið upp á þessum stað að leiðin hefur nánast horfið. Auk þess voru umsvif hersins mjög mikil sunnan við flugvöllinn.



Nr. 950

Jarðatalsnr.

Svæði Miðnesheiði

Bæjarnafn Skráningadagur

Sveitafélag Sandgerði

Skráningamaður Ragnheiður Traustadóttir,
Ómar Smári Ármannsson

Sveitafélagsnr. 245

Hlutverk Leið

Hættumat Lítil hætta

Tegund Gata

Hættuorsök

Flokkur Samgönguminjar

Ástand Vel greinanlegar fornleifar

Sérheiti Sandgerðisvegurinn

Minjagildi Mikið

Annað

Friðað Já

Leið Sandgerðisvegurinn

Breidd (m) Vörðuvísir

Lengd (m) 9000

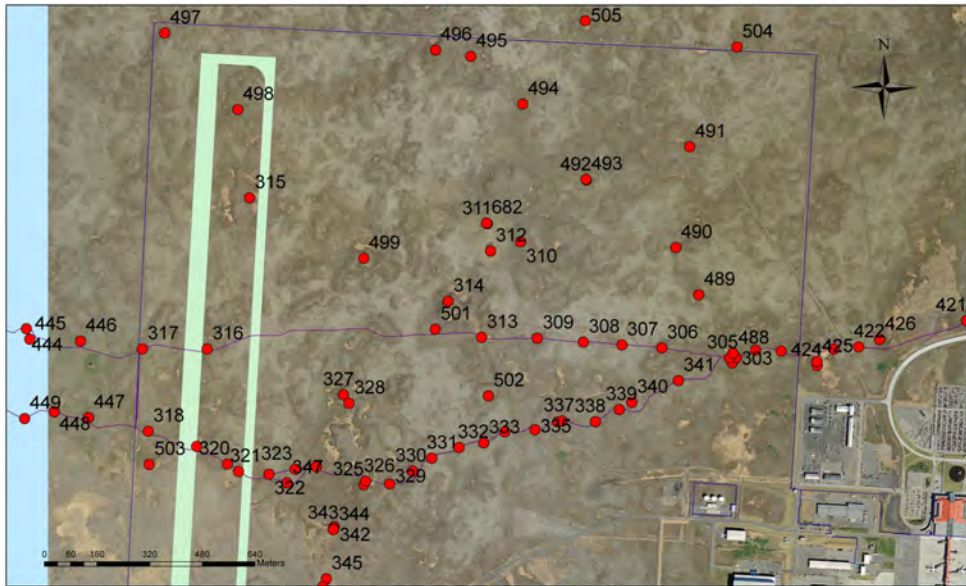
Hleðslu umferð Hæð (m) Aldur Örnefnaskrá GPS N Heimildarmaður GPS V Heimildir Isnet Y Isnet N

Lýsing

Sandgerðisvegur (hinn gamli) liggur milli Sandgerðis og Keflavíkur (Njarðvíkur). Ofan við Sandgerði er Vegamótahóll og skammt vestar Draugaskörð. Þar mætir veginum leið að Bæjarskerjum til norðurs og síðan áfram til vesturs að Fuglavíkurhverfi og Hvalsnesi. Þessi gamla leið er enn nokkuð greinileg, vörðuð ofan Vegamótahóls, en eydd á köflum þar sem nýi akvegurinn hefur verið lagður yfir hann. Leiðin er um 9 km.



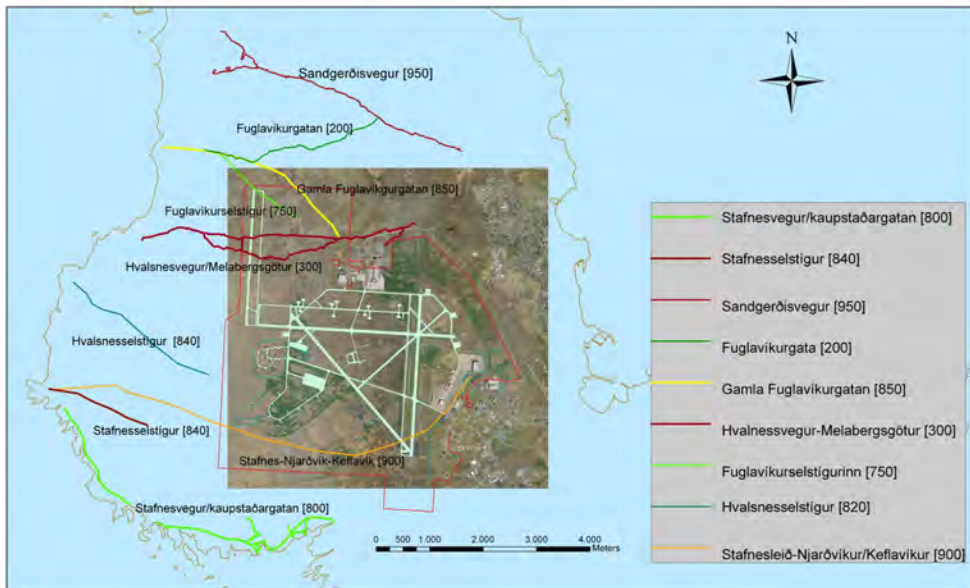
Fornleifar og fornarleiðir á Miðnesheiði



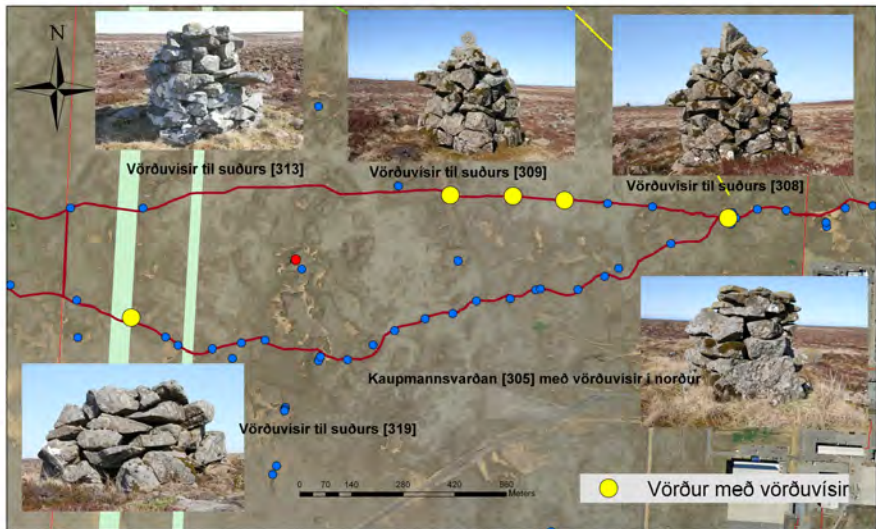
Fornleifaskráning 2014
Aðalskipulag Keflavíkurflugvallar

Yfirlitskort með númerum
Kortagerð RT
Antikva ehf

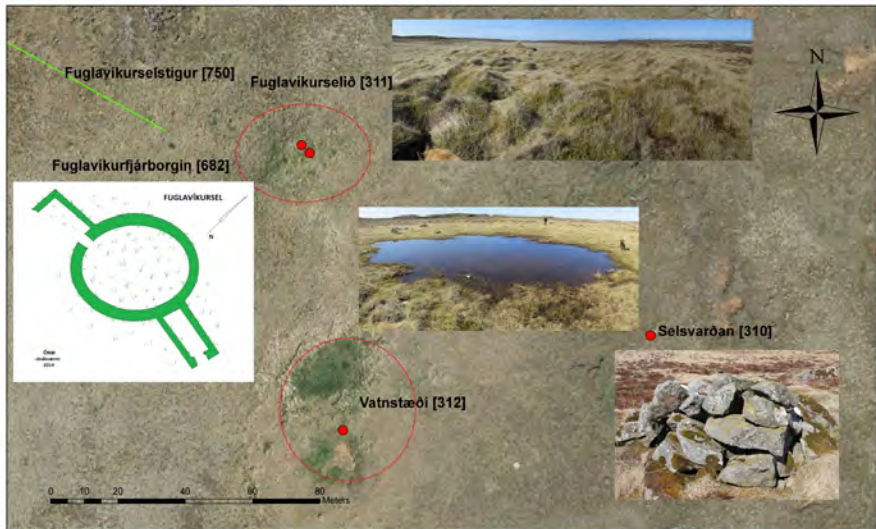
Fornar leiðir á Miðnesi



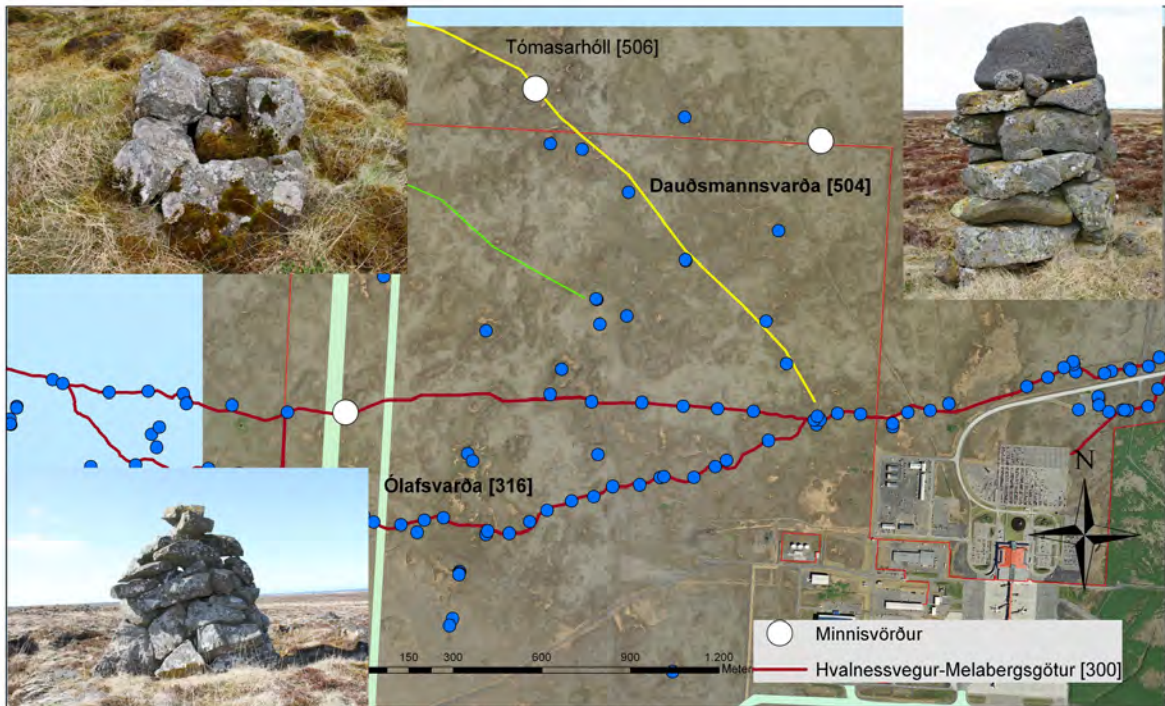
Kaupmannsvarðan og vörður með vegvísa



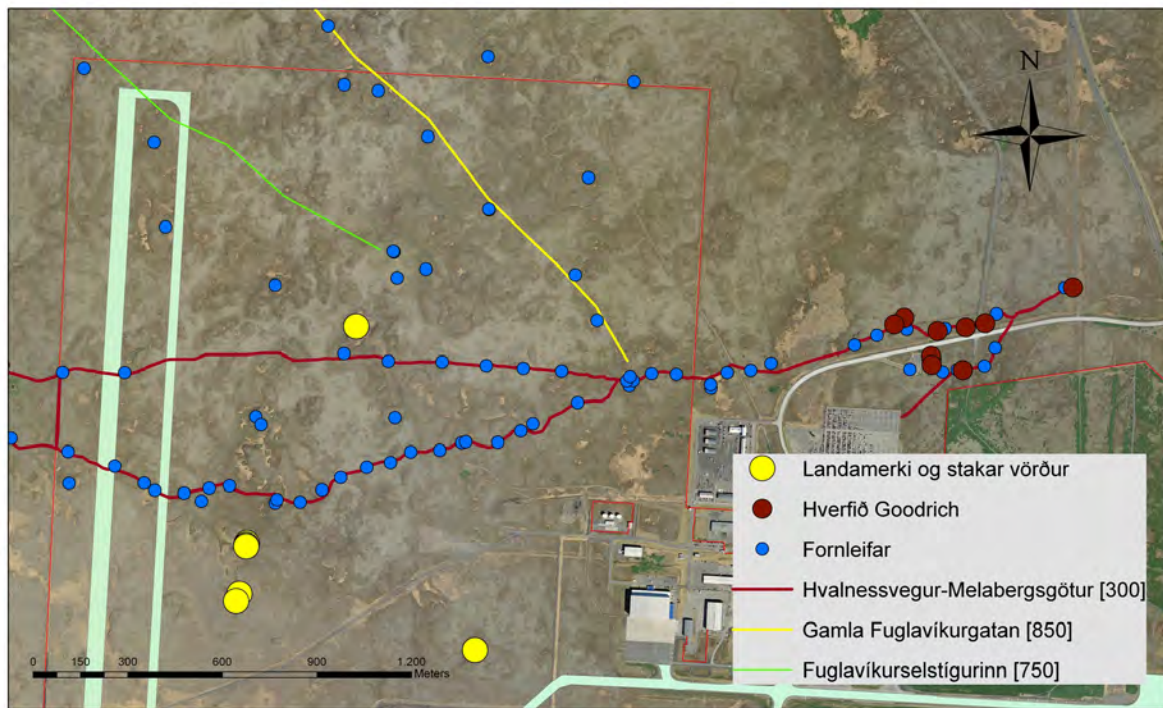
Fuglavíkurselið, fjárborg, vatnstæði, selsvarðan og selstígurinn



Minnisvörður



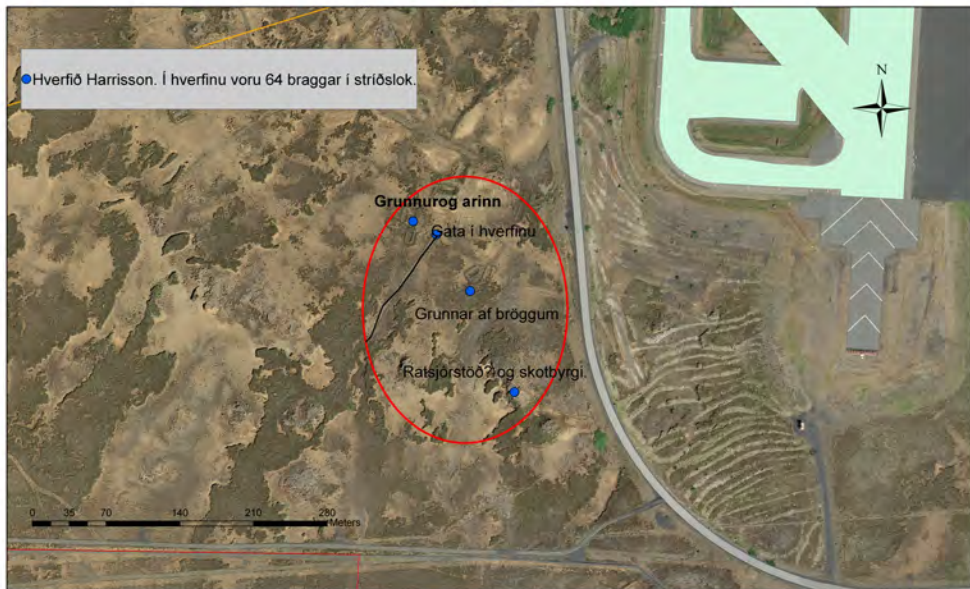
Landamerkjavörður og stakar vörður á heiðinni



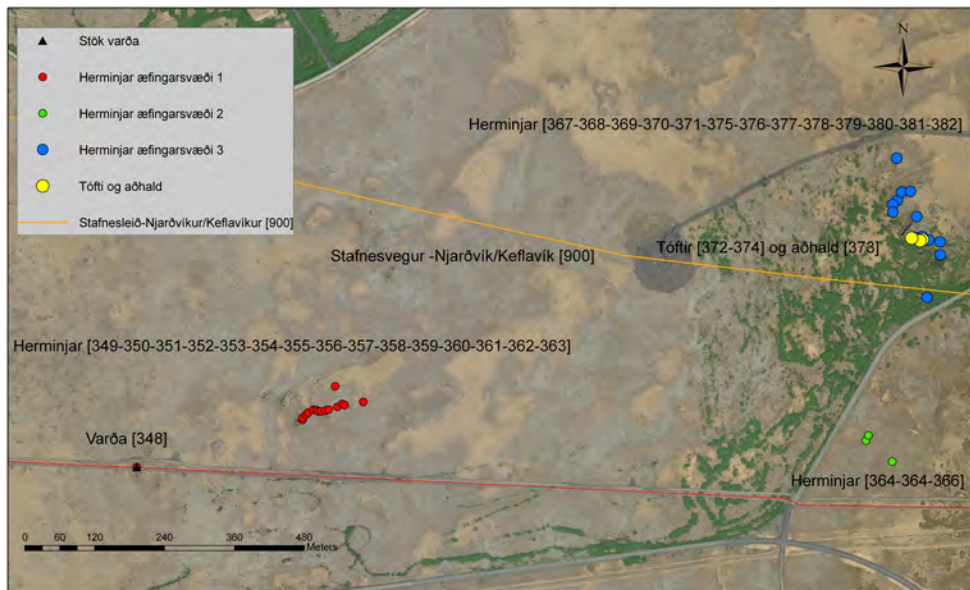
Fornleifaskráning 2014
Aðalskipulag Keflavíkurflugvallar

Landamerkjavörður og stakar vörður
Fornleifaskráning RT- ÓSÁ
Kortagerð RT. Antikva ehf

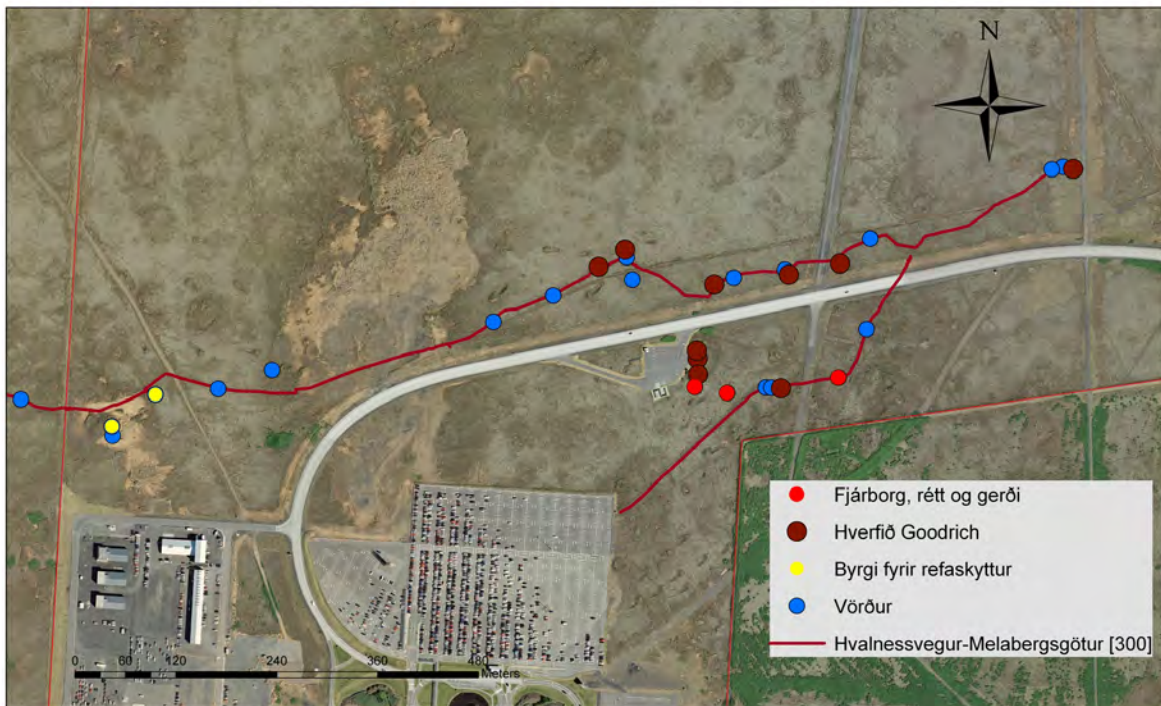
Minjar frá hverfinu Harrisson



Byrgi, skjótskjól frá varnarliðinu og fornleifar



Fornleifar og herminjar utan girðingar austan megin



Fornleifaskráning 2014
Aðalskipulag Keflavíkurflugvallar

Fornleifar og herminjar rétt norðuraustur af Leifsstöð
Fornleifaskráning RT- ÓSÁ
Kortagerð RT. Antikva ehf